

Извещение о предоставлении земельного участка

На основании подпункта 1 пункта 1 статьи 39.18 Земельного кодекса Российской Федерации Комитет имущественных отношений Администрации Суксунского муниципального района извещает граждан о предоставлении в аренду, сроком на 20 лет, в соответствии со схемой расположения земельного участка площадью 1300,0 кв.м., территориальная зона – ЖУ (зона усадебной застройки), разрешенное использование – личное подсобное хозяйство, категория земель – земли населенных пунктов, местоположение: Пермский край, Суксунский район, д. Юлаево, ул. Набережная, кадастровый номер: 59:35:1550101:3У1 (далее – земельный участок).

Граждане, заинтересованные в предоставлении земельного участка для выше указанных целей в течение тридцати дней соответственно со дня опубликования и размещения извещения, вправе подать заявления о намерении участвовать в аукционе на право заключения договора аренды такого земельного участка.

Прием граждан для подачи заявлений и ознакомления со схемой расположения земельного участка на кадастровом плане территории, в соответствии с которой предстоит образовать земельный участок, осуществляется по адресу: Пермский край, Суксунский район, рп. Суксун, ул. Карла Маркса, д. 4, кабинет № 7 (Комитет имущественных отношений Администрации Суксунского муниципального района) в рабочие дни с 08:00 ч. до 17:00 ч. Телефон для справок (8 34 275) 3-14-39.

УТВЕРЖДЕНА:

от _____ № _____

**Схема
расположения земельного участка на кадастровом плане территории**

Система координат МСК-59




Площадь земельного участка: 1300 кв.м.

Обозначение характерных точек границы	Координаты, м	
	X	Y
1	410374,84	2319320,93
2	410332,90	2319378,37
3	410318,25	2319367,40
4	410339,16	2319338,73
5	410359,98	2319310,18



Масштаб: 1:2500

Условные обозначения:

-  - граница образуемого земельного участка
-  - граница существующих земельных участков
-  - граница кадастрового квартала

59:35:1550101:665 – кадастровый номер уточнённого земельного участка

59:35:1550101 – номер кадастрового квартала

ЖУ – зона усадебной застройки