



УПРАВЛЕНИЕ ИМУЩЕСТВЕННЫХ ОТНОШЕНИЙ
И ГРАДОСТРОИТЕЛЬСТВА
АДМИНИСТРАЦИИ СУКСУНСКОГО
ГОРОДСКОГО ОКРУГА

К. Маркса ул., д. 4, п. Суксун Пермский край, 617560

тел.: (34275) 3 14 39; факс: (34275) 3 15 75

E-mail: komitet.suksun@mail.ru

РАЗРЕШЕНИЕ

на использование земель или земельных участков № 10-2022

рп. Суксун, Пермский край

08.11.2022

Управление имущественных отношений и градостроительства Администрации Суксунского городского округа Пермского края в соответствии со статьей 39.34 Земельного кодекса РФ, пунктом 7 Правил выдачи разрешения на использование земель или земельного участка, находящихся в государственной или муниципальной собственности, утвержденных Постановлением Правительства РФ от 27.11.2014 № 1244,

разрешает ООО «Газпром трансгаз Чайковский» (ИНН 5920000593, ОГРН 1025902030780, юридический адрес: 617760, Пермский край, г. Чайковский, Приморский бульвар, д. 30 (телефон для связи с представителем заявителя (342) 417-6725, e-mail: sazonovav@ptg.gazprom.ru), в лице Сазонова Александра Владиславовича, действующего на основании доверенности от 12.09.2022 № 23д-0389

использование земель: государственная собственность на которые не разграничена (*площадь 30000 кв.м.*), категория земель – земли сельскохозяйственного назначения

Основание для использования земель, находящихся в государственной собственности, предусмотренные статьей 39.33 Земельного кодекса Российской Федерации для выполнения работ по текущему ремонту линейного объекта «Устранение недопустимых дефектов на участках МГ «Уренгой-Центр 2» 1594-1636 км, инв. № 293, Бардымское ЛПУМГ».

на срок: с 08.11.2022 по 30.12.2022

Местоположение: Пермский край, Суксунский городской округ, кадастровый квартал 59:35:1500102.

Обязанности лица, использующего земли, находящиеся в государственной собственности, на основании данного разрешения, предусмотренные статьей 39.35 Земельного кодекса Российской Федерации: в случае, если использование земельного участка привело к порче либо уничтожению плодородного слоя почвы в границах такого земельного участка, ООО «Газпром трансгаз Чайковский» обязано:

1) привести такой земельный участок в состояние, пригодное для его использования в соответствии с разрешенным использованием;

2) выполнить необходимые работы по рекультивации такого земельного участка.

Основания возможного прекращения действия настоящего разрешения на использование земель, находящихся в государственной собственности, предусмотренные статьей 39.34 Земельного кодекса Российской Федерации: действие разрешения на использование земель прекращается со дня предоставления земельного участка гражданину или юридическому лицу, о чем ООО «Газпром трансгаз Чайковский» уведомляется в пятидневный срок со дня предоставления такого земельного участка.

Приложение: схема предполагаемых к использованию земель или части земельного участка на 5 л. в 1 экз.

Начальник Управления



Т.И. Кускова

Схема границ предполагаемых к использованию земель или части земельного участка на кадастровом плане территории с указанием координат характерных точек границ территории

Объект: Текущий ремонт линейного объекта: «Устранение недопустимых дефектов на участках МГ «Уренгой-Центр 2», 1594-1636 км, инв.№ 293, Бардымское ЛПУМГ».

Местоположение/кадастровый №: Пермский край, Суксунский городской округ/ 59:35:1500102

(земельного участка, квартала)

Площадь земель или части земельного участка, м2: 30000 м2

Система координат: МСК-59, зона 2

Условный номер земельного участка: <u>59:35:1500102:3У1</u>		
Номер кадастрового квартала: <u>59:35:1500102</u>		
Адрес: <u>Пермский край, Суксунский городской округ</u>		
Категория земель: <u>Земли сельскохозяйственного назначения</u>		
Площадь земельного участка: <u>30000</u> м ² , в т.ч.:		
- :ЗУ1(1) – 12000 кв.м.;		
- :ЗУ1(2) – 6000 кв.м.;		
- :ЗУ1(3) – 6000 кв.м.;		
- :ЗУ1(4) – 6000 кв.м.		
Обозначение характерных точек границ	Координаты, м	
	X	Y
1	2	3
:ЗУ1(1)	Дефекты № 4198, 4199 на участке МГ «Уренгой - Центр 2», 1624 км	
1	426748.19	2283613.15
2	426941.89	2283843.58
3	426936.86	2283847.88
4	426885.61	2283835.74
5	426873.32	2283828.29
6	426714.46	2283640.77
1	426748.19	2283613.15
–	–	–
7	426884.10	2283810.72
8	426890.06	2283818.77
9	426883.08	2283824.61
10	426877.13	2283816.55
7	426884.10	2283810.72
–	–	–
11	426825.06	2283751.33
12	426823.64	2283752.75
13	426822.22	2283751.33
14	426823.64	2283749.93

11	426825.06	2283751.33
-	-	-
15	426860.20	2283782.02
16	426861.34	2283783.65
17	426859.70	2283784.80
18	426858.56	2283783.16
15	426860.20	2283782.02
:ЗУ1(2)	Дефект № 4443 на участке МГ «Уренгой - Центр 2», 1627 км	
19	425179.82	2281698.66
20	425273.61	2281815.72
21	425242.39	2281840.74
22	425148.61	2281723.68
19	425179.82	2281698.66
:ЗУ1(3)	Дефект № 4461 на участке МГ «Уренгой - Центр 2», 1627 км	
23	425027.77	2281513.26
24	425128.67	2281637.43
25	425097.64	2281662.65
26	424996.74	2281538.49
23	425027.77	2281513.26
:ЗУ1(4)	Дефект № 4578 на участке МГ «Уренгой - Центр 2», 1628 км	
27	424224.45	2280480.50
28	424318.85	2280597.08
29	424287.76	2280622.26
30	424193.37	2280505.68
27	424224.45	2280480.50

Представитель
ООО «Газпром трансгаз Чайковский»
действующий на основании доверенности
№23д-0389 от 12.09.2022



А.В. Сазонов













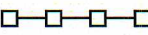

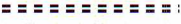







Масштаб 1:7500



Масштаб 1:10000

Условные обозначения:

№ п/п	Название условного знака	Изображение	Описание изображения
1	2	3	4
1	Характерная точка границы: а) характерная точка границы земельного участка, сведения ЕГРН о которой не соответствуют требованиям, установленным в соответствии с частью 13 статьи 22 Федерального закона от 13 июля 2015 г. № 218-ФЗ «О государственной регистрации недвижимости»		окружность диаметром 1,5 мм
	б) характерная точка границы земельного участка, сведения ЕГРН о которой соответствуют требованиям, установленным в соответствии с частью 13 статьи 22 Федерального закона от 13 июля 2015 г. № 218-ФЗ «О государственной регистрации недвижимости»		круг черного цвета диаметром 1,5 мм
	в) характерная точка границы земельного участка, сведения о которой отсутствуют в ЕГРН, местоположение которой определено при кадастровых работах (новая характерная точка)		круг красного цвета диаметром 1,5 мм
2	Часть границы:		сплошная линия черного цвета толщиной 0,2 мм
	а) часть границы, сведения ЕГРН о которой позволяют однозначно определить ее положение на местности		сплошная линия красного цвета толщиной 0,2 мм (допускается линия черного цвета, выделенная маркером красного цвета шириной до 3 мм)
	б) часть границы, местоположение которой определено при выполнении кадастровых работ		пунктирная линия черного цвета толщиной 0,2 мм, длиной штриха 2 мм и интервалом между штрихами 1 мм
	в) часть границы, сведения ЕГРН о которой не позволяют однозначно определить ее положение на местности		для изображения применяются условные знаки № 1, № 2
3	Земельный участок, размеры которого могут быть переданы в масштабе разделов графической части		
4	Земельный участок, размеры которого не могут быть переданы в масштабе разделов графической части:		
	а) образуемый земельный участок		квадрат красного цвета с длиной стороны 3 мм (допускается знак, выполненный черным цветом, выделять маркером красного цвета)
	б) земельный участок, имеющиеся в ЕГРН сведения о границе которого достаточны для определения ее положения на местности		квадрат черного цвета с длиной стороны 3 мм
	в) земельный участок, имеющиеся в ЕГРН сведения о границе которого недостаточны для определения ее положения на местности		квадрат с длиной стороны 3 мм, очерченный линией черного цвета толщиной 0,2 мм
	г) земельный участок, представляющий собой единое землепользование с преобладанием обособленных участков, многоконтурный земельный участок, имеющиеся в ЕГРН сведения о границах которых достаточны для определения их положения на местности		квадраты черного цвета с длиной стороны 2 мм, соединенные штрихами черного цвета, толщиной 0,2 мм
	д) земельный участок, представляющий собой единое землепользование с преобладанием обособленных участков, имеющиеся в ЕГРН сведения о границах которых недостаточны для определения их положения на местности		квадраты с длиной стороны 2 мм, очерченные линией черного цвета толщиной 0,2 мм, соединенные штрихами черного цвета толщиной 0,2 мм
	е) земельный участок, представляющий собой единое землепользование с преобладанием условных участков, имеющиеся в ЕГРН сведения о границах которых достаточны для определения их положения на местности		сплошные параллельные линии толщиной 0,2 мм и расстоянием между ними 1 мм
	ж) земельный участок, представляющий собой единое землепользование с преобладанием условных участков, имеющиеся в ЕГРН сведения о границах которых недостаточны для определения их положения на местности		пунктирные параллельные линии с расстоянием между ними 1 мм. Интервал между штрихами – 1 мм, длина штриха – 2 мм, толщина – 0,2 мм
5	Пункт геодезической основы:		
	а) пункт государственной геодезической сети		равносторонний треугольник со стороной 3,0 мм с точкой внутри
	б) пункт геодезической сети специального назначения, созданной в соответствии с законодательством Российской Федерации о геодезии и картографии		квадрат со стороной 2,0 мм с точкой внутри
6	Точка съемочного обоснования		окружность диаметром 2,0 мм с точкой внутри
7	Направления геодезических построений при создании съемочного обоснования		сплошная линия черного цвета толщиной 0,5 мм
8	Направления геодезических построений при определении координат характерных точек границ земельного участка		сплошная линия черного цвета со стрелкой толщиной 0,2 мм