



**УПРАВЛЕНИЕ ИМУЩЕСТВЕННЫХ ОТНОШЕНИЙ
И ГРАДОСТРОИТЕЛЬСТВА
АДМИНИСТРАЦИИ СУКСУНСКОГО
ГОРОДСКОГО ОКРУГА**

К. Маркса ул., д. 4, п. Суксун Пермский край, 617560
тел.: (34275) 3 14 39; факс: (34275) 3 15 75
E-mail: komitet.suksun@mail.ru

РАЗРЕШЕНИЕ

на использование земель или земельных участков № 8-2022

рп. Суксун, Пермский край

18.04.2022

Управление имущественных отношений и градостроительства Администрации Суксунского городского округа Пермского края в соответствии со статьей 39.34 Земельного кодекса РФ, пунктом 7 Правил выдачи разрешения на использование земель или земельного участка, находящихся в государственной или муниципальной собственности, утвержденных Постановлением Правительства РФ от 27.11.2014 № 1244,

разрешает ООО «Газпром трансгаз Чайковский» (ИНН 5920000593, ОГРН 1025902030780, юридический адрес: 617760, Пермский край, г. Чайковский, Приморский бульвар, д. 30 (телефон для связи с представителем заявителя (342) 417-6725, e-mail: sazopovav@ptg.gazprom.ru), в лице Сазонова Александра Владиславовича, действующего на основании доверенности от 20.09.2021 № 23д-0378

использование земель: государственная собственность на которые не разграничена (*площадь 60400 кв.м.*), категория земель – земли сельскохозяйственного назначения

Основание для использования земель, находящихся в государственной собственности, предусмотренные статьей 39.33 Земельного кодекса Российской Федерации для выполнения работ по капитальному ремонту линейного объекта «Магистральный газопровод «Уренгой-Центр 1» 1677-1701км инв. № 289, Бардымское ЛПУМГ».

на срок: с 18.04.2022 по 30.12.2022

Местоположение: Пермский край, Суксунский городской округ, кадастровые кварталы 59:35:1500101, 59:35:1500102.

Обязанности лица, использующего земли, находящиеся в государственной собственности, на основании данного разрешения, предусмотренные статьей 39.35 Земельного кодекса Российской Федерации: в случае, если использование земельного участка привело к порче либо уничтожению плодородного слоя почвы в границах такого земельного участка, ООО «Газпром трансгаз Чайковский» обязано:

1) привести такой земельный участок в состояние, пригодное для его использования в соответствии с разрешенным использованием;

2) выполнить необходимые работы по рекультивации такого земельного участка.

Основания возможного прекращения действия настоящего разрешения на использование земель, находящихся в государственной собственности, предусмотренные статьей 39.34 Земельного кодекса Российской Федерации: действие разрешения на использование земель прекращается со дня предоставления земельного участка гражданину или юридическому лицу, о чем ООО «Газпром трансгаз Чайковский» уведомляется в пятидневный срок со дня предоставления такого земельного участка.

Приложение: схема предполагаемых к использованию земель или части земельного участка на 8 л. в 1 экз.

Начальник Управления



А.Б. Мелентьев

Схема границ предполагаемых к использованию земель или части земельного участка на кадастровом плане территории с указанием координат характерных точек границ территории

Объект: Капитальный ремонт линейного объекта: «Магистральный газопровод "Уренгой-Центр 1" 1677-1701км инв.№ 289, Бардымское ЛПУМГ».

Местоположение/кадастровый №: Пермский край, Суксунский муниципальный округ /59:35:0000000 (59:35:1500101, 59:35:1500102)
(земельного участка, квартала)

Площадь земель или части земельного участка, м2: 60400 м2

Система координат: МСК-59, зона 2

Условный номер земельного участка <u>59:35:0000000:3У1</u>		
Номер кадастрового квартала: <u>59:35:0000000 (59:35:1500101, 59:35:1500102)</u>		
Адрес: <u>Пермский край, Суксунский муниципальный округ</u>		
Категория земель: <u>Земли сельскохозяйственного назначения</u>		
Площадь земельного участка <u>60400</u> м ² , в т.ч.:		
- :ЗУ1(1) – 6000 кв.м.;		
- :ЗУ1(2) – 6000 кв.м.;		
- :ЗУ1(3) – 6000 кв.м.;		
- :ЗУ1(4) – 6000 кв.м.;		
- :ЗУ1(5) – 6000 кв.м.;		
- :ЗУ1(6) – 6000 кв.м.;		
- :ЗУ1(7) – 6000 кв.м.;		
- :ЗУ1(8) – 6400 кв.м.;		
- :ЗУ1(9) – 6000 кв.м.;		
- :ЗУ1(10) – 6000 кв.м.		
Обозначение характерных точек границ	Координаты, м	
	X	Y
1	2	3
:ЗУ1(1)	Дефект № 1908, на участке МГ "Уренгой - Центр 1" 1595-1624 км	
н1	431261.91	2291133.26
н2	431356.30	2291249.83
н3	431325.21	2291275.01
н4	431230.81	2291158.44
н1	431261.91	2291133.26
:ЗУ1(2)	Дефект № 2136, на участке МГ "Уренгой - Центр 1" 1595-1624 км	
н5	429647.57	2289097.46
н6	429719.15	2289229.29
н7	429684.00	2289248.38
н8	429612.42	2289116.55
н5	429647.57	2289097.46
:ЗУ1(3)	Дефект № 2223, на участке МГ "Уренгой - Центр 1" 1595-1624 км	

н9	429368.58	2288193.14
н10	429399.26	2288339.98
н11	429360.10	2288348.15
н12	429329.43	2288201.32
н9	429368.58	2288193.14
–	–	–
н13	429355.82	2288223.26
н14	429354.16	2288224.92
н15	429352.50	2288223.26
н16	429354.16	2288221.60
н13	429355.82	2288223.26
:ЗУ1(4)	Дефект № 2393, на участке МГ "Уренгой - Центр 1" 1595-1624 км	
н17	428891.00	2286326.99
н18	428975.31	2286451.06
н19	428942.23	2286473.55
н20	428857.92	2286349.48
н17	428891.00	2286326.99
–	–	–
н21	428900.40	2286407.54
н22	428901.56	2286409.17
н23	428899.92	2286410.33
н24	428898.77	2286408.68
н21	428900.40	2286407.54
:ЗУ1(5)	Дефект № 2416, на участке МГ "Уренгой - Центр 1" 1595-1624 км	
н25	428754.33	2286140.19
н26	428846.27	2286258.71
н27	428814.66	2286283.23
н28	428722.73	2286164.70
н25	428754.33	2286140.19
–	–	–
н29	428753.71	2286165.80
н30	428752.28	2286167.22
н31	428750.88	2286165.80
н32	428752.28	2286164.40
н29	428753.71	2286165.80
:ЗУ1(6)	Дефект № 2575, на участке МГ "Уренгой - Центр 1" 1595-1624 км	
н33	427607.31	2284737.22
н34	427701.11	2284854.28
н35	427669.89	2284879.30
н36	427576.10	2284762.24
н33	427607.31	2284737.22
:ЗУ1(7)	Дефект № 2935, на участке МГ "Уренгой - Центр 1" 1624-1636 км	
н37	425083.68	2281647.37
н38	425177.48	2281764.44
н39	425146.26	2281789.46
н40	425052.47	2281672.39
н37	425083.68	2281647.37
:ЗУ1(8)	Дефекты № 2946, № 2947, на участке МГ "Уренгой - Центр 1" 1624-1636 км	
н41	424982.30	2281519.37
н42	425081.69	2281644.77

н43	425050.34	2281669.61
н44	424950.96	2281544.22
н41	424982.30	2281519.37
:ЗУ1(9)	Дефект № 2979, на участке МГ "Уренгой - Центр 1" 1624-1636 км	
н45	424782.11	2281269.11
н46	424878.13	2281384.35
н47	424847.40	2281409.97
н48	424751.38	2281294.73
н45	424782.11	2281269.11
:ЗУ1(10)	Дефект № 3010, на участке МГ "Уренгой - Центр 1" 1624-1636 км	
н49	424554.42	2280990.28
н50	424650.44	2281105.53
н51	424619.70	2281131.15
н52	424523.69	2281015.90
н49	424554.42	2280990.28

**Представитель
ООО «Газпром трансгаз Чайковский»
действующий на основании доверенности
№23д-0378 от 20.09.2021**



А.В. Сазонов



Масштаб 1:10000



Масштаб 1:10000


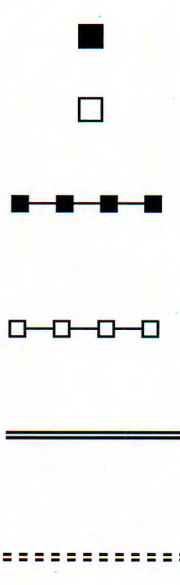








Масштаб 1:13000



Масштаб 1:10000

Условные обозначения:

№ п/п	Название условного знака	Изображение	Описание изображения
1	2	3	4
1	Земельный участок , размеры которого могут быть переданы в масштабе разделов графической части		для изображения применяются условные знаки №3, №4
2	Земельный участок , размеры которого не могут быть переданы в масштабе разделов графической части ¹ : а) земельный участок, имеющиеся в ГКН сведения о границе которого достаточны для определения ее положения на местности; б) земельный участок, имеющиеся в ГКН сведения о границе которого недостаточны для определения ее положения на местности; в) ранее учтенный земельный участок, представляющий собой единое землепользование с преобладанием обособленных участков, имеющиеся в ГКН сведения о границах которых достаточны для определения их положения на местности; г) ранее учтенный земельный участок, представляющий собой единое землепользование с преобладанием обособленных участков, имеющиеся в ГКН сведения о границах которых недостаточны для определения их положения на местности; д) ранее учтенный земельный участок, представляющий собой единое землепользование с преобладанием условных участков, имеющиеся в ГКН сведения о границах которых достаточны для определения их положения на местности; е) ранее учтенный земельный участок, представляющий собой единое землепользование с преобладанием условных участков, имеющиеся в ГКН сведения о границах которых недостаточны для определения их положения на местности		квадрат черного цвета с длиной стороны 3 мм квадрат с длиной стороны 3 мм, очерченный линией черного цвета, толщиной 0,2 мм квадраты черного цвета с длиной стороны 2 мм, соединенные штрихами черного цвета, толщиной 0,2 мм квадраты с длиной стороны 2 мм, очерченные линией черного цвета, толщиной 0,2 мм, соединенные штрихами черного цвета, толщиной 0,2 мм сплошные параллельные линии толщиной 0,2 мм и расстоянием между ними 1 мм пунктирные параллельные линии с расстоянием между ними 1 мм. Интервал между штрихами – 1 мм, длина штриха – 2 мм, толщина – 0,2 мм
3	Часть границы: а) существующая часть границы, имеющиеся в ГКН сведения о которой достаточны для определения ее местоположения; б) вновь образованная часть границы, сведения о которой достаточны для определения ее местоположения; в) существующая часть границы, имеющиеся в ГКН сведения о которой недостаточны для определения ее местоположения; г) вновь образованная часть границы, сведения о которой недостаточны для определения ее местоположения		сплошная линия черного цвета, толщиной 0,2 мм сплошная линия красного цвета, толщиной 0,2 мм (допускается линия черного цвета, выделенная маркером красного цвета, шириной до 3 мм) пунктирная линия черного цвета, толщиной 0,2 мм, длиной штриха 2 мм и интервалом между штрихами 1 мм пунктирная линия красного цвета, толщиной 0,2 мм, длиной штриха 2 мм и интервалом между штрихами 1 мм (допускается линия черного цвета, выделенная маркером красного цвета, шириной до 3 мм)
4	Характерная точка границы: а) характерная точка границы, сведения о которой не позволяют однозначно определить ее положение на местности б) характерная точка границы, сведения о которой позволяют однозначно определить ее положение на местности		окружность диаметром 1,5 мм круг черного цвета диаметром 1,5 мм
5	Пункт геодезической основы: а) пункт государственной геодезической сети б) пункт опорной межевой сети		равносторонний треугольник со стороной 3,0 мм с точкой внутри квадрат со стороной 2,0 мм с точкой внутри
6	Точка съемочного обоснования		окружность диаметром 1, мм с точкой внутри
7	Направления геодезических построений при создании съемочного обоснования		сплошная линия черного цвета толщиной 0,5 мм
8	Направления геодезических построений при определении координат характерных точек границ земельного участка		сплошная линия черного цвета со стрелкой толщиной 0,2 мм

¹ Для обозначения образуемых земельных участков, размеры которых не могут быть переданы в масштабе разделов графической части, применяются условные знаки №2 (а, б), выполненные красным цветом (допускается знак, выполненный черным цветом, выделять маркером красного цвета)