

**УПРАВЛЕНИЕ ИМУЩЕСТВЕННЫХ ОТНОШЕНИЙ
И ГРАДОСТРОИТЕЛЬСТВА
АДМИНИСТРАЦИИ СУКСУНСКОГО
ГОРОДСКОГО ОКРУГА**

К. Маркса ул., д. 4, п. Суксун Пермский край, 617560
тел.: (34275) 3 14 39; факс: (34275) 3 15 75
E-mail: komitet.suksun@mail.ru

РАЗРЕШЕНИЕ

на использование земель или земельных участков № 5-2022

рп. Суксун, Пермский край

16.02.2022

Управление имущественных отношений и градостроительства Администрации Суксунского городского округа Пермского края в соответствии со статьей 39.34 Земельного кодекса РФ, пунктом 7 Правил выдачи разрешения на использование земель или земельного участка, находящихся в государственной или муниципальной собственности, утвержденных Постановлением Правительства РФ от 27.11.2014 № 1244,

разрешает ООО «Газпром трансгаз Чайковский» (ИНН 5920000593, ОГРН 1025902030780, юридический адрес: 617760, Пермский край, г. Чайковский, Приморский бульвар, д. 30 (телефон для связи с представителем заявителя (342) 417-6725, e-mail: sazonovav@ptg.gazprom.ru), в лице Сазонова Александра Владиславовича, действующего на основании доверенности от 20.09.2021 № 23д-0378

использование земель: государственная собственность на которые не разграничена (*площадь 7940 кв.м.*), и земельного участка, находящегося в муниципальной собственности (*площадь 700 кв.м.*), категория земель – земли сельскохозяйственного назначения

Основание для использования земель, находящихся в государственной собственности, предусмотренные статьей 39.33 Земельного кодекса Российской Федерации для выполнения работ по текущему ремонту линейного объекта «Ремонт по результатам ВТД участка «Магистральный газопровод «Уренгой-Новопсков» от 1594,3 км до 1751,0 км», инв. № 247, Алмазное ЛПУМГ». **на срок:** с 16.02.2022 по 03.10.2022

Местоположение: Пермский край, Суксунский городской округ, кадастровый квартал 59:35:1500102, земельный участок с кадастровым номером 59:35:1500102:3201.

Обязанности лица, использующего земли, находящиеся в государственной собственности, на основании данного разрешения, предусмотренные статьей 39.35 Земельного кодекса Российской Федерации: в случае, если использование земельного участка привело к порче либо уничтожению плодородного слоя почвы в границах такого земельного участка, ООО «Газпром трансгаз Чайковский» обязано:

1) привести такой земельный участок в состояние, пригодное для его использования в соответствии с разрешенным использованием;

2) выполнить необходимые работы по рекультивации такого земельного участка.

Основания возможного прекращения действия настоящего разрешения на использование земель, находящихся в государственной собственности, предусмотренные статьей 39.34 Земельного кодекса Российской Федерации: действие разрешения на использование земель прекращается со дня предоставления земельного участка гражданину или юридическому лицу, о чем ООО «Газпром трансгаз Чайковский» уведомляется в пятидневный срок со дня предоставления такого земельного участка.

Приложение: схема предполагаемых к использованию земель или части земельного участка на 10 л. в 1 экз.

Начальник Управления



А.Б. Мелентьев

Схема границ предполагаемых к использованию земель или части земельного участка на кадастровом плане территории с указанием координат характерных точек границ территории

Текущий ремонт линейного объекта: «Ремонт по результатам ВТД участка
 Объект: «Магистральный газопровод "Уренгой-Новопсков" от 1594,3км до 1751,0км»,
 инв.№247, Алмазное ЛПУМГ».

Местоположение/кадастровый №: Пермский край, Суксунский городской округ
/59:35:1500102
 (земельного участка, квартала)

Площадь земель или части земельного участка, м2: 7940 м2

Система координат: МСК-59, зона 2

| Условный номер земельного участка <u>59:35:1500102:3У1</u> | | |
|--|--|------------|
| Номер кадастрового квартала: <u>59:35:1500102</u> | | |
| Адрес: <u>Пермский край, Суксунский городской округ</u> | | |
| Категория земель: <u>Земли сельскохозяйственного назначения</u> | | |
| Площадь земельного участка <u>7940</u> м ² , в т.ч.: | | |
| - :ЗУ1(1) – 1600 кв.м.; | | |
| - :ЗУ1(2) – 1600 кв.м.; | | |
| - :ЗУ1(3) – 1600 кв.м.; | | |
| - :ЗУ1(4) – 900 кв.м.; | | |
| - :ЗУ1(5) – 2240 кв.м. | | |
| Обозначение характерных точек границ | Координаты, м | |
| | X | Y |
| 1 | 2 | 3 |
| :ЗУ1(1) | Дефект № 2683, 1623 км МГ "Уренгой-Новопсков" от 1594,3 км до 1751,0 км | |
| н1 | 419279.30 | 2293398.93 |
| н2 | 419276.85 | 2293430.84 |
| н3 | 419227.00 | 2293427.00 |
| н4 | 419229.45 | 2293395.10 |
| н1 | 419279.30 | 2293398.93 |
| :ЗУ1(2) | Дефект № 2796, 1624 км МГ "Уренгой-Новопсков" от 1594,3км до 1751,0км | |
| н5 | 417993.77 | 2293294.39 |
| н6 | 417991.60 | 2293326.32 |
| н7 | 417941.71 | 2293322.92 |
| н8 | 417943.88 | 2293290.99 |
| н5 | 417993.77 | 2293294.39 |
| :ЗУ1(3) | Дефект № 3198, 1628 км МГ "Уренгой-Новопсков" от 1594,3км до 1751,0км | |
| н9 | 413481.37 | 2292997.43 |

| | | |
|---------|--|------------|
| н10 | 413475.64 | 2293028.92 |
| н11 | 413426.44 | 2293019.98 |
| н12 | 413432.17 | 2292988.49 |
| н9 | 413481.37 | 2292997.43 |
| :ЗУ1(4) | Дефект № 3315, 1629 км МГ "Уренгой-Новопсков" от 1594,3км до 1751,0км | |
| н13 | 412155.48 | 2292776.78 |
| н14 | 412180.79 | 2292812.86 |
| н15 | 412137.95 | 2292806.53 |
| н16 | 412142.62 | 2292774.88 |
| н13 | 412155.48 | 2292776.78 |
| – | – | – |
| н17 | 412165.67 | 2292793.71 |
| н18 | 412165.50 | 2292795.69 |
| н19 | 412163.50 | 2292795.52 |
| н20 | 412163.67 | 2292793.53 |
| н17 | 412165.67 | 2292793.71 |
| :ЗУ1(5) | Дефекты № 3937-3938, 1635 км МГ "Уренгой-Новопсков" от 1594,3км до 1751,0км | |
| н21 | 405314.55 | 2291584.47 |
| н22 | 405309.32 | 2291616.05 |
| н23 | 405240.27 | 2291604.62 |
| н24 | 405245.50 | 2291573.04 |
| н21 | 405314.55 | 2291584.47 |
| – | – | – |
| н25 | 405285.14 | 2291595.88 |
| н26 | 405284.78 | 2291597.85 |
| н27 | 405282.82 | 2291597.51 |
| н28 | 405283.16 | 2291595.53 |
| н25 | 405285.14 | 2291595.88 |

Представитель
ООО «Газпром трансгаз Чайковский»
действующий на основании доверенности
№23д-0378 от 20.09.2021

А.В. Сазонов



:3У1(1)

H1
H2
H3
H4

59:35:1500102

Масштаб 1:5000



:3У1(2)

H5
H6
H7
H8

59:35:1500102

Масштаб 1:5000



Масштаб 1:5000



Масштаб 1:5000



Масштаб 1:5000

Схема границ предполагаемых к использованию земель или части земельного участка на кадастровом плане территории с указанием координат характерных точек границ территории

Текущий ремонт линейного объекта: «Ремонт по результатам ВТД участка
Объект: «Магистральный газопровод "Уренгой-Новопсков" от 1594,3км до 1751,0км», инв.№247, Алмазное ЛПУМГ».

Местоположение/кадастровый №: край Пермский, р-н Суксунский, с/п Киселевское, урочище "Киселевы"/59:35:1500102:3201
(земельного участка, квартала)

Площадь земель или части земельного участка, м²: 700 м²

Система координат: МСК-59, зона 2

| | | |
|---|--|------------|
| Условный номер земельного участка <u>59:35:1500102:3201/чз1</u> | | |
| Номер кадастрового квартала: <u>59:35:1500102</u> | | |
| Кадастровый номер ЗУ, из которого образован участок: <u>59:35:1500102:3201</u> | | |
| Адрес: <u>край Пермский, р-н Суксунский, с/п Киселевское, урочище "Киселевы"</u> | | |
| Разрешенное использование участка: <u>Для сельскохозяйственного производства</u> | | |
| Категория земель: <u>Земли сельскохозяйственного назначения</u> | | |
| Площадь земельного участка <u>700 м²</u> | | |
| Обозначение характерных точек границ | Координаты, м | |
| | X | Y |
| 1 | 2 | 3 |
| - | Дефект № 3315, 1629 км МГ "Уренгой-Новопсков" от 1594,3км до 1751,0км | |
| н1 | 412192.08 | 2292782.19 |
| н2 | 412187.41 | 2292813.85 |
| н3 | 412180.79 | 2292812.87 |
| н4 | 412155.48 | 2292776.78 |
| н1 | 412192.08 | 2292782.19 |


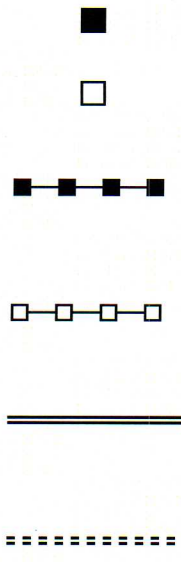






Представитель
ООО «Газпром трансгаз Чайковский»
действующий на основании доверенности
№23д-0378 от 20.09.2021

А.В. Сазонов



Масштаб 1:5000

Условные обозначения:

| № п/п | Название условного знака | Изображение | Описание изображения |
|-------|--|---|---|
| 1 | 2 | 3 | 4 |
| 1 | Земельный участок , размеры которого могут быть переданы в масштабе разделов графической части |  | для изображения применяются условные знаки №3, №4 |
| 2 | Земельный участок , размеры которого не могут быть переданы в масштабе разделов графической части ¹ : а) земельный участок, имеющиеся в ГКН сведения о границе которого достаточны для определения ее положения на местности; б) земельный участок, имеющиеся в ГКН сведения о границе которого недостаточны для определения ее положения на местности; в) ранее учтенный земельный участок, представляющий собой единое землепользование с преобладанием обособленных участков, имеющиеся в ГКН сведения о границах которых достаточны для определения их положения на местности; г) ранее учтенный земельный участок, представляющий собой единое землепользование с преобладанием обособленных участков, имеющиеся в ГКН сведения о границах которых недостаточны для определения их положения на местности; д) ранее учтенный земельный участок, представляющий собой единое землепользование с преобладанием условных участков, имеющиеся в ГКН сведения о границах которых достаточны для определения их положения на местности; е) ранее учтенный земельный участок, представляющий собой единое землепользование с преобладанием условных участков, имеющиеся в ГКН сведения о границах которых недостаточны для определения их положения на местности |  | квадрат черного цвета с длиной стороны 3 мм квадрат с длиной стороны 3 мм, очерченный линией черного цвета, толщиной 0,2 мм квадраты черного цвета с длиной стороны 2 мм, соединенные штрихами черного цвета, толщиной 0,2 мм квадраты с длиной стороны 2 мм, очерченные линией черного цвета, толщиной 0,2 мм, соединенные штрихами черного цвета, толщиной 0,2 мм сплошные параллельные линии толщиной 0,2 мм и расстоянием между ними 1 мм пунктирные параллельные линии с расстоянием между ними 1 мм. Интервал между штрихами – 1 мм, длина штриха – 2 мм, толщина – 0,2 мм |
| 3 | Часть границы: а) существующая часть границы, имеющиеся в ГКН сведения о которой достаточны для определения ее местоположения; б) вновь образованная часть границы, сведения о которой достаточны для определения ее местоположения; в) существующая часть границы, имеющиеся в ГКН сведения о которой недостаточны для определения ее местоположения; г) вновь образованная часть границы, сведения о которой недостаточны для определения ее местоположения |  | сплошная линия черного цвета, толщиной 0,2 мм сплошная линия красного цвета, толщиной 0,2 мм (допускается линия черного цвета, выделенная маркером красного цвета, шириной до 3 мм) пунктирная линия черного цвета, толщиной 0,2 мм, длиной штриха 2 мм и интервалом между штрихами 1 мм пунктирная линия красного цвета, толщиной 0,2 мм, длиной штриха 2 мм и интервалом между штрихами 1 мм (допускается линия черного цвета, выделенная маркером красного цвета, шириной до 3 мм) |
| 4 | Характерная точка границы: а) характерная точка границы, сведения о которой не позволяют однозначно определить ее положение на местности б) характерная точка границы, сведения о которой позволяют однозначно определить ее положение на местности |  | окружность диаметром 1,5 мм круг черного цвета диаметром 1,5 мм |
| 5 | Пункт геодезической основы: а) пункт государственной геодезической сети б) пункт опорной межевой сети |  | равносторонний треугольник со стороной 3,0 мм с точкой внутри квадрат со стороной 2,0 мм с точкой внутри |
| 6 | Точка съемочного обоснования |  | окружность диаметром 1, мм с точкой внутри |
| 7 | Направления геодезических построений при создании съемочного обоснования |  | сплошная линия черного цвета толщиной 0,5 мм |
| 8 | Направления геодезических построений при определении координат характерных точек границ земельного участка |  | сплошная линия черного цвета со стрелкой толщиной 0,2 мм |

¹ Для обозначения образуемых земельных участков, размеры которых не могут быть переданы в масштабе разделов графической части, применяются условные знаки №2 (а, б), выполненные красным цветом (допускается знак, выполненный черным цветом, выделять маркером красного цвета)