

***Индивидуальный предприниматель
Косачев Андрей Владимирович***

614000, Пермь, ул. Старцева, д.9/2, кв.10, Тел.8-952-66-277-11, e-mail: ki-kosachev@mail.ru
ОГРНИП 315595800075782, ИНН 593500736388
Р/с 40802810549770010335
Банк ВОЛГО-ВЯТСКИЙ БАНК
ПАО СБЕРБАНК

**Документация по планировке территории
«Проект межевания территории в целях проектирования и строительства
линейного объекта: «Распределительные газопроводы д. Тохтарево
Суксунского района Пермского края»**

ТЗ. Проект межевания территории. Основная часть

95-21-ПМТ

**Индивидуальный предприниматель
Косачев Андрей Владимирович**

614000, Пермь, ул. Старцева, д.9/2, кв.10, Тел.8-952-66-277-11, e-mail: ki-kosachev@mail.ru
ОГРНИП 315595800075782, ИНН 593500736388
Р/с 40802810549770010335
Банк ВОЛГО-ВЯТСКИЙ БАНК
ПАО СБЕРБАНК

**Документация по планировке территории
«Проект межевания территории в целях проектирования и строительства
линейного объекта: «Распределительные газопроводы д. Тохтарево
Суксунского района Пермского края»**

Т3. Проект межевания территории. Основная часть

95-21-ПМТ

Разработал

А.В. Косачев



2022

Взам. инв. №	
Подл. и дата	
Инв. № подл.	

Содержание

3.1 Проект межевания территории. Графическая часть.	
Чертеж проекта межевания территории	4
3.2 Проект межевания территории. Текстовая часть.	
3.2.1 Основные цели и задачи разработки проекта	6
3.2.2 Исходные материалы, используемые в проекте межевания	6
3.2.3 Опорно-межевая сеть на территории проектирования	6
3.2.4 Рекомендации по порядку установления границ на местности	6
3.2.5 Формирование земельных участков проектируемого линейного объекта	7
3.2.6 Правовой статус объектов планирования	11
3.2.7 Сведения об образуемых земельных участках	12
3.2.8 Сведения о границах территории, применительно к которой осуществляется подготовка проекта межевания	20

Изм.	Кол.уч	Лист	№ док	Подп.	Дата	95-21-ПМТ.Т3.2			
						Изм.	Лист	Листов	
Изм.	Кол.уч	Лист	№ док	Подп.	Дата	СОДЕРЖАНИЕ ТОМА 3	П	1	1
Изм.	Кол.уч	Лист	№ док	Подп.	Дата		ИП Косачев А.В		

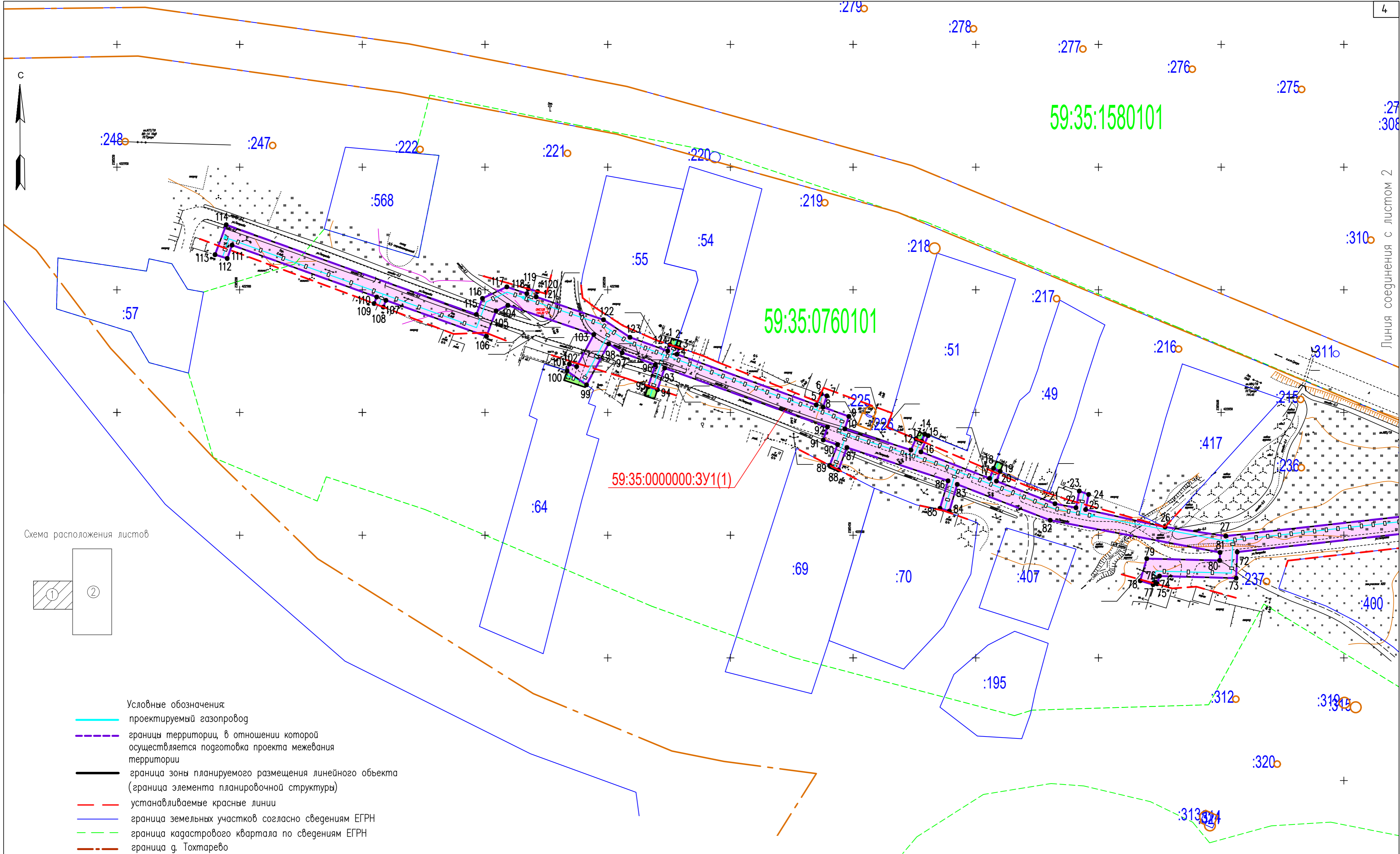
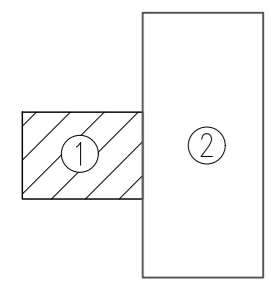


Схема расположения листов



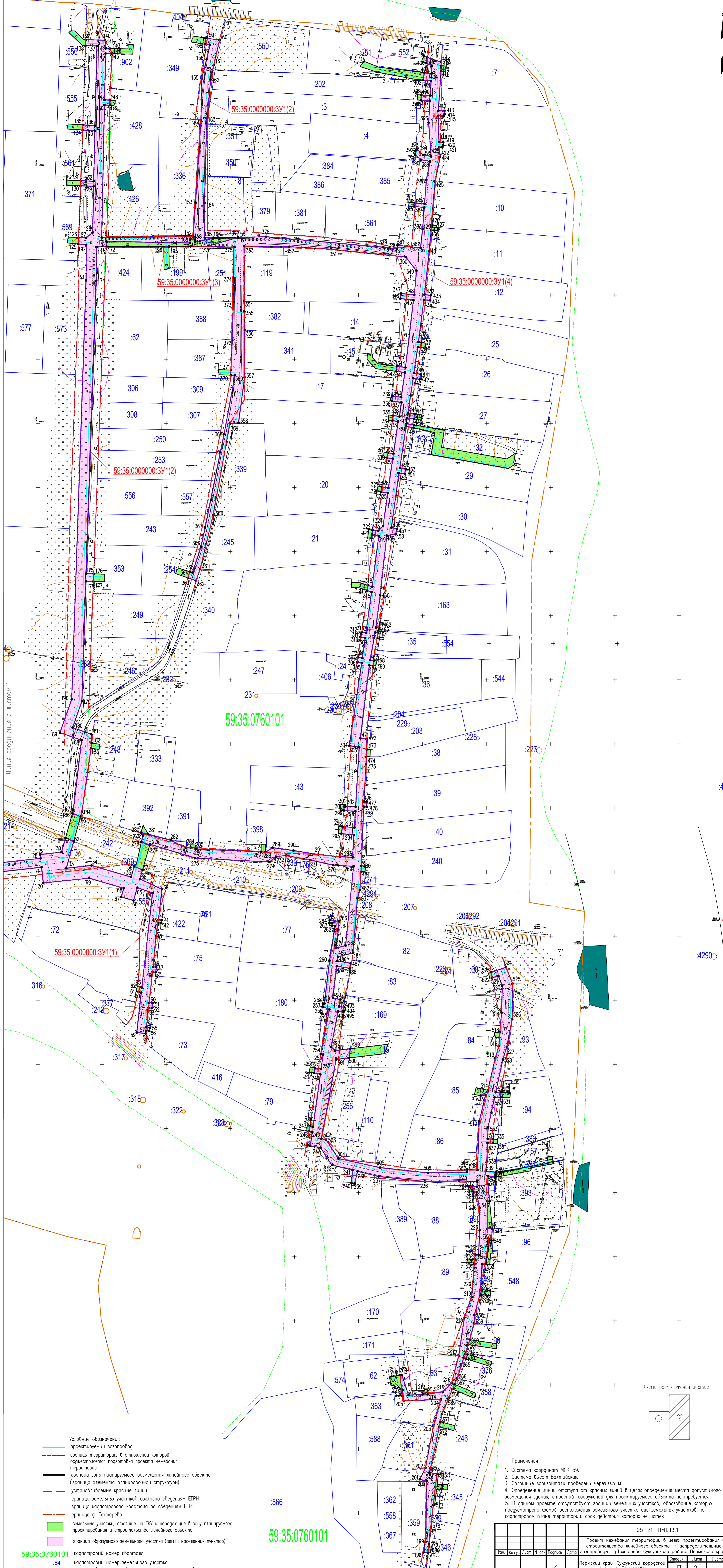
- Условные обозначения:
- проектируемый газопровод
 - - - границы территории, в отношении которой осуществляется подготовка проекта межевания территории
 - граница зоны планируемого размещения линейного объекта (граница элемента планировочной структуры)
 - - - устанавливаемые красные линии
 - граница земельных участков согласно сведениям ЕГРН
 - - - граница кадастрового квартала по сведениям ЕГРН
 - - - граница г. Тохтарево
 - земельные участки, стоящие на ГКУ и попадающие в зону планируемого проектирования и строительства линейного объекта
 - граница образуемого земельного участка (земли населенных пунктов)

59:35:0760101 кадастровый номер квартала
 :64 кадастровый номер земельного участка
 59:35:0000000:3У1 кадастровый номер образуемых земельных участков
 4 ● поворотные точки образуемого земельного участка

Примечания

1. Система координат МСК-59.
2. Система высот Балтийская.
3. Сплошные горизонталы пробедены через 0,5 м
4. Определение линий отступа от красных линий в целях определения места допустимого размещения здания, строений, сооружений для проектируемого объекта не требуется.
5. В данном проекте отсутствуют границы земельных участков, образование которых предусмотрено схемой расположения земельного участка или земельных участков на кадастровом плане территории, срок действия которых не истек.

						95-21-ПМТ.Т3.1			
						Проект межевания территории в целях проектирования и строительства линейного объекта: «Распределительные газопроводы г.Тохтарево Суксунского района Пермского края»			
Изм.	Код.уч.	Лист	№ док.	Подпись	Дата				
						Пермский край, Суксунский городской округ, г. Тохтарево	Стация	Лист	Листов
Разработал	Косачев А.В.				01.22		П	1	2
						Чертеж межевания территории Масштаб 1:1000			
						ИП Косачев А.В.			

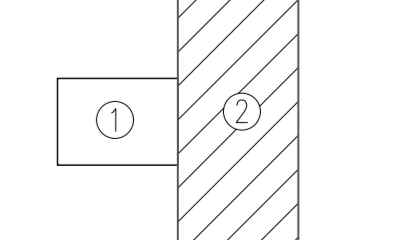


Линия соединения с листом 1

- Условные обозначения:
- проектируемый газопровод
 - граница территории в отношении которой осуществляется подготовка проекта межевания территории
 - граница зоны планируемого размещения линейного объекта (граница элемента планировочной структуры)
 - устанавливаемые красные линии
 - граница земельных участков согласно сведениям ЕГРН
 - граница кадастрового квартала по сведениям ЕГРН
 - граница с Тохтарево
 - земельные участки, стоящие на ГКУ и попадающие в зону планируемого проектирования и строительства линейного объекта
 - граница образуемого земельного участка (земли населенных пунктов)
- 59:35:0760101 кадастровый номер квартала
 :64 кадастровый номер земельного участка
 59:35:0000000:3Y1 кадастровый номер образуемых земельных участков
 4 • поворотные точки образуемого земельного участка

- Примечания
1. Система координат МСК-59.
 2. Система высот Балтийская.
 3. Сплошные горизонталы проведены через 0,5 м
 4. Определены линии отступа от красных линий в целях определения места допустимого размещения здания, строения, сооружения для проектируемого объекта не требуется.
 5. В данном проекте отсутствуют границы земельных участков, образование которых предусмотрено схемой расположения земельного участка или земельных участков на кадастровом плане территории, срок действия которых не истек.

Схема расположения листов



95-21-ПМТ.Т.3.1					
Проект межевания территории в целях проектирования и строительства линейного объекта «Распределительные газопроводы в Тохтарево Суксунского района Пермского края»					
Имя	Колуч	Лист	№ док	Получил	Дата
Разработал	Косовев А.В.				01.22
Чертеж межевания территории					Лист 2
Масштаб 1:1000					ИП Косовев А.В.

3.2.1 Основные цели и задачи разработки проекта

Основные цели:

- определение местоположения границ образуемых земельных участков.

Подготовка проекта межевания территории осуществляется в составе проекта планировки территории.

Задачами подготовки проекта межевания является анализ фактического землепользования и разработка проектных решений по формированию земельных участков под объект.

Проект разработан с учетом положений Градостроительного кодекса Российской Федерации.

Настоящий проект обеспечивает равные права и возможности правообладателей земельных участков в соответствии с действующим законодательством. Сформированные границы земельного участка позволяют обеспечить необходимые требования по содержанию и обслуживанию объектов промышленной застройки в условиях сложившейся планировочной системы территории проектирования.

3.2.2 Исходные материалы, используемые в проекте межевания

Проект планировки территории.

Сведения ЕГРН о земельных участках, границы которых установлены в соответствии с требованиями земельного законодательства.

3.2.3 Опорно-межевая сеть на территории проектирования

На территории проектирования существует установленная система геодезической сети специального назначения для определения координат точек земной поверхности с использованием спутниковых систем. Система координат - МСК 59.

Действующая система геодезической сети удовлетворяет требованиям выполнения землеустроительных работ для установления границ земельных участков на местности.

3.2.4 Рекомендации по порядку установления границ на местности

Установление границ земельных участков на местности следует выполнять в соответствии с требованиями федерального законодательства, а также инструкции по проведению межевания.

Взам. инв. №	
Подл. и дата	
Инв. № подл.	

										Лист
										3
Изм	Кол.уч	Лист	№ док	Подп.	Дата	95-21-ПМТ.Т3.2				

Вынос межевых знаков на местность необходимо выполнять в комплексе землеустроительных работ с обеспечением мер по уведомлению заинтересованных лиц и согласованию с ними границ.

3.2.5 Формирование земельных участков проектируемого линейного объекта

Проектом предусматривается формирование земельных участков под строительство линейного объекта: «Распределительные газопроводы д. Тохтарево Суксунского района Пермского края».

Размер земельного участка, временно отводимого на период строительства газопровода, обеспечивает размещение проектируемой трассы, строительных механизмов, отвалов плодородного и минерального грунтов, площадок складирования материалов и изделий, временных инвентарных бытовых помещений.

Земельные участки под строительство газопровода формируются на территории д. Тохтарево Суксунского городского округа Пермского края.

Согласно Градостроительному кодексу РФ действие градостроительного регламента не распространяется на земельные участки, предназначенные для размещения линейных объектов.

Также выявлено, что газопровод не затрагивает:

- границы формируемых земельных участков, планируемых для предоставления физическим и юридическим лицам для строительства;
- границы объектов культурного и археологического наследия.

Красные линии установлены с учетом существующего землепользования территории проектирования, на основании сведений государственного кадастра недвижимости, в соответствии с инструкцией о порядке проектирования и установления красных линий в городах и других поселениях Российской Федерации (РДС 30-201-98).

Определение линий отступа от красных линий в целях определения места допустимого размещения здания, строений, сооружений для данного объекта не требуется.

Планируемая территория для размещения линейного объекта «Распределительные газопроводы д. Тохтарево Суксунского района Пермского края» располагается в кадастровых кварталах 59:35:1580101, 59:35:0760101.

Перечень земельных участков, согласно сведениям ЕГРН, затрагиваемых при размещении линейного объекта «Распределительные газопроводы д. Тохтарево Суксунского района Пермского края» приведен в таблице №1.

Изн. № подл.	Подп. и дата	Взам. инв. №						Лист
Изм	Кол.уч	Лист	№ док	Подп.	Дата	95-21-ПМТ.Т3.2		

№ п/п	Кадастровый номер	Собственник	Площадь общая, кв. м	Занимаемая площадь кв. м	Категория земель
1	59:35:0000000:3У1	Земли неразграниченной государственной или муниципальной собственности	-	28071	Земли населённых пунктов
2	59:35:0760101:4	Рогожникова Татьяна Николаевна (Собственность)	2495	3	Земли населённых пунктов
3	59:35:0760101:7	Галдина Евгения Валерьевна (Собственность)	3015	16	Земли населённых пунктов
4	59:35:0760101:10	Черняева Анастасия Романовна; Пахмутова Александра Андреевна; Черняева Светлана Викторовна; Черняева Василиса Романовна (Долевая собственность)	3600	5	Земли населённых пунктов
5	59:35:0760101:11	Кирыков Николай Егорович (Собственность)	3300	13	Земли населённых пунктов
6	59:35:0760101:15	Манилова Елена Валерьевна (Собственность)	1475	110	Земли населённых пунктов
7	59:35:0760101:17	Рогожникова Лидия Макаровна (Собственность)	2634	4	Земли населённых пунктов
8	59:35:0760101:18	Лугин Михаил Анатольевич (Собственность)	2600	13	Земли населённых пунктов
9	59:35:0760101:19	Гордеева Таисья Кондратьевна (Собственность)	2100	13	Земли населённых пунктов
10	59:35:0760101:20	Шестакова Людмила Григорьевна (Собственность)	3754	12	Земли населённых пунктов
11	59:35:0760101:21	Рогожникова Парасковья Семеновна (Собственность)	3729	20	Земли населённых пунктов
12	59:35:0760101:23	Похлебухина Любовь Ивановна (Собственность)	3300	51	Земли населённых пунктов
13	59:35:0760101:25	Ташкинов Валерий Николаевич (Собственность)	3100	14	Земли населённых пунктов
14	59:35:0760101:26	Перевалова Татьяна Ивановна (Собственность)	2970	5	Земли населённых пунктов
15	59:35:0760101:27	Воронов Виктор Александрович (Собственность)	3080	23	Земли населённых пунктов
16	59:35:0760101:32	Овечкина Наталья Викторовна (Собственность)	1997	605	Земли населённых пунктов
17	59:35:0760101:35	Утемов Александр Викторович (Собственность)	774	2	Земли населённых пунктов
18	59:35:0760101:36	Лугин Станислав Павлович (Собственность)	3400	9	Земли населённых пунктов
19	59:35:0000000:42	Муниципальное образование "Суксунский муниципальный район Пермского края" (Собственность)	482700	265	Земли промышленности, энергетики, транспорта, связи, радиовещания, телевидения, информатики,

Взам. инв. №	
Подп. и дата	
Инв. № подл.	

Изм	Кол.уч	Лист	№ док	Подп.	Дата

					земли для обеспечения космической деятельности, земли обороны, безопасности и земли иного специального назначения
20	59:35:0760101:43	Минин Анатолий Павлович; Минина Светлана Геннадьевна; Дунаев Константин Сергеевич (Долевая собственность)	2300	15	Земли населённых пунктов
21	59:35:0760101:44	Шестакова Анфиса Николаевна (Собственность)	1600	15	Земли населённых пунктов
22	59:35:0760101:49	Лугина Елена Павловна (Собственность)	1600	9	Земли населённых пунктов
23	59:35:0760101:51	Софронова Алевтина Васильевна (Собственность)	2385	8	Земли населённых пунктов
24	59:35:0760101:54	Нютина Наталья Владимировна (Собственность)	1800	4	Земли населённых пунктов
25	59:35:0760101:55	Быков Игорь Анатольевич (Собственность)	2200	7	Земли населённых пунктов
26	59:35:1580101:62	Бабина Наталья Александровна (Собственность)	1189	64	Земли населённых пунктов
27	59:35:1580101:63	Семерикова Любовь Михайловна (Собственность)	936	7	Земли населённых пунктов
28	59:35:0760101:64	Жуков Владимир Константинович (Собственность)	2901	24	Земли населённых пунктов
29	59:35:0760101:65	Сведения о регистрации прав отсутствуют	1600	16	Земли населённых пунктов
30	59:35:0760101:68	Безденежных Сергей Павлович (Собственность)	990	9	Земли населённых пунктов
31	59:35:0760101:69	Сведения о регистрации прав отсутствуют	3285	3	Земли населённых пунктов
32	59:35:0760101:72	Чечушков Виктор Васильевич (Собственность)	4180	8	Земли населённых пунктов
33	59:35:0760101:77	Шестакова Елизавета Николаевна (Собственность)	3466	4	Земли населённых пунктов
34	59:35:0760101:79	Савченко Виктор Александрович (Собственность)	1650	9	Земли населённых пунктов
35	59:35:0760101:80	Сведения о регистрации прав отсутствуют	2100	15	Земли населённых пунктов
36	59:35:0760101:84	Булатова Ирина Михайловна (Собственность)	1076	15	Земли населённых пунктов
37	59:35:0760101:85	Жданова Татьяна Васильевна; Жданов Владимир Васильевич (Долевая собственность)	2190	41	Земли населённых пунктов
38	59:35:0760101:88	Токарева Валентина Александровна (Собственность)	2585	7	Земли населённых пунктов
39	59:35:0760101:89	Попов Валерий Николаевич (Собственность)	1573	23	Земли населённых пунктов

Изм.	Кол.уч	Лист	№ док	Подп.	Дата

40	59:35:0760101:94	Кибардина Олеся Владимировна (Собственность)	2000	40	Земли населённых пунктов
41	59:35:0760101:98	Мушавкина Тамара Даниловна (Собственность)	1018	86	Земли населённых пунктов
42	59:35:0760101:115	Исаков Али Ходжиевич (Собственность)	1100	201	Земли населённых пунктов
43	59:35:0760101:167	Быков Виталий (Собственность)	836	10	Земли населённых пунктов
44	59:35:0760101:169	Ильина Людмила Григорьевна (Собственность)	1469	5	Земли населённых пунктов
45	59:35:0760101:199	Богатырев Сергей Вадимович (Собственность)	2200	69	Земли населённых пунктов
46	59:35:0760101:202	Широян Вера Афанасьевна (Собственность)	2619	12	Земли населённых пунктов
47	59:35:0760101:203	Белобородов Максим Павлович (Собственность)	1876	17	Земли населённых пунктов
48	59:35:0760101:240	Швецова Наталья Викторовна; Швецова Наталья Викторовна; Швецов Андрей Васильевич; Швецов Степан Викторович (Долевая собственность)	3254	14	Земли населённых пунктов
49	59:35:1580101:246	Насурдинов Мидыхат Муллазянович (Собственность)	2140	47	Земли населённых пунктов
50	59:35:0760101:248	Проскуряков Сергей Николаевич (Собственность)	1500	26	Земли населённых пунктов
51	59:35:0760101:254	Аев Харон Ражепович (Собственность)	1435	48	Земли населённых пунктов
52	59:35:1580101:345	Гурьянова Ирина Дмитриевна (Собственность)	789	17	Земли населённых пунктов
53	59:35:0760101:349	Шестакова Любовь Вячеславовна (Собственность)	3265	49	Земли населённых пунктов
54	59:35:0760101:353	Верзакова Ольга Александровна (Собственность)	1431	52	Земли населённых пунктов
55	59:35:1580101:358	Подборнов Сергей Викторович (Собственность)	550	73	Земли населённых пунктов
56	59:35:1580101:376	Трясцына Вера Александровна; Кириллов Евгений Александрович (Долевая собственность)	800	75	Земли населённых пунктов
57	59:35:0760101:385	Корябкин Николай Сергеевич; Трефилова Ирина Арсентьевна; Юдина Дарья Григорьевна; Корябкина Елена Сергеевна (Долевая собственность)	1500	12	Земли населённых пунктов
58	59:35:0760101:387	Кузнецова Любовь Анатольевна; Кузнецов Сергей Юрьевич (Долевая собственность)	1493	38	Земли населённых пунктов
59	59:35:0760101:389	Токарев Михаил Иванович (Аренда)	1100	3	Земли населённых пунктов

Инд. № подл.	Подп. и дата	Взам. инв. №

Изм	Кол.уч	Лист	№ док	Подп.	Дата
-----	--------	------	-------	-------	------

60	59:35:0760101:390	Токарев Михаил Иванович (Аренда)	196	3	Земли населённых пунктов
61	59:35:0760101:391	Желтышева Нина Васильевна; Желтышев Данил Дмитриевич; Желтышев Алексей Дмитриевич (Долевая собственность)	1000	8	Земли населённых пунктов
62	59:35:0760101:392	Шевченко Марина Николаевна (Собственность)	1420	17	Земли населённых пунктов
63	59:35:0760101:393	Панфилова Елена Михайловна (Собственность)	2610	167	Земли населённых пунктов
64	59:35:0760101:394	Быков Виталий (Собственность)	107	21	Земли населённых пунктов
65	59:35:0760101:395	Сведения о регистрации прав отсутствуют	428	362	Земли населённых пунктов
66	59:35:0760101:398	Ярушин Александр Васильевич (Собственность)	507	20	Земли населённых пунктов
67	59:35:0760101:422	Сведения о регистрации прав отсутствуют	637	4	Земли населённых пунктов
68	59:35:0760101:428	Бочкарева Татьяна Геннадьевна (Собственность)	2221	15	Земли населённых пунктов
69	59:35:0760101:548	Сведения о регистрации прав отсутствуют	1902	72	Земли населённых пунктов
70	59:35:0760101:549	Сведения о регистрации прав отсутствуют	53	15	Земли населённых пунктов
71	59:35:0760101:551	Токарев Александр Геннадьевич (Собственность)	2224	248	Земли населённых пунктов
72	59:35:0760101:552	Токарев Александр Геннадьевич (Собственность)	912	15	Земли населённых пунктов
73	59:35:0760101:554	Утемов Александр Викторович (Собственность)	1401	3	Земли населённых пунктов
74	59:35:1580101:555	Винокурова Татьяна Сергеевна (Собственность)	1021	48	Земли населённых пунктов
75	59:35:1580101:556	Сергеев Владимир Павлович (Собственность)	1000	60	Земли населённых пунктов
76	59:35:1580101:561	Рожков Алексей Сергеевич (Собственность)	1000	44	Земли населённых пунктов
77	59:35:1580101:569	Рожков Сергей Сергеевич (Аренда)	1000	37	Земли населённых пунктов
78	59:35:1580101:579	Сведения о регистрации прав отсутствуют	317	53	Земли населённых пунктов
79	59:35:0000000:902	Кускова Татьяна Ивановна (Собственность)	1620	82	Земли населённых пунктов

3.2.6 Правовой статус объектов планирования

На период подготовки проекта межевания территория свободна от застройки.

В границах проектируемой территории существуют объекты недвижимости, оформленные в установленном законом порядке, а объекты самовольного размещения отсутствуют. Границы зон публичных сервитутов отсутствуют.

Взам. инв. №	
Подл. и дата	
Инв. № подл.	

Изм	Кол.уч	Лист	№ док	Подп.	Дата

3.2.7 Сведения об образуемых земельных участках

Площадь полосы отвода (зоны размещения линейного объекта) на период строительства газопровода – **31745** кв.м.

Ширина и протяженность полосы отвода определяется в зависимости от назначения и категории земель вдоль трассы газопровода, материала и диаметра труб, способов их соединения и укладки, от физико-механических свойств грунтов и высоты монтажа трубопровода на основании исходных данных

Общая площадь охранной зоны проектируемого газопровода – **25128** кв.м.

На территории проектирования отсутствуют образуемые земельные участки, которые будут отнесены к территориям общего пользования или имуществу общего пользования, в том числе в отношении которых предполагается резервирование и (или) изъятие для государственных или муниципальных нужд, соответственно не приведен перечень сведений о площади таких земельных участков.

Вид разрешенного использования образуемых земельных участков: Для строительства объекта «Распределительные газопроводы д. Тохтарево Суксунского района Пермского края». По классификатору видов разрешенного использования земельных участков, утвержденному Приказом Министерства экономического развития Российской Федерации от 01.09.2014 №540 (в ред. От 30.09.2015 №709) вид разрешенного использования: «Трубопроводный транспорт».

Сведения об образуемых земельных участках представлены в таблице №2.

Таблица №2

Экспликация образуемых земельных участков

№ п/п	Кадастровый номер земельного участка	Адрес (описание местоположения)	Категория земель	Разрешенное использование	Площадь, кв.м	Возможные способы образования земельных участков
1	59:35:0000000:3У1	Пермский край, Суксунский городской округ, д. Тохтарево	Земли населённых пунктов	Трубопроводный транспорт	28071	Образование земельного участка из земель, находящихся в государственной или муниципальной собственности

Взам. инв. №	
Подп. и дата	
Инв. № подл.	

						95-21-ПМТ.Т3.2	Лист
Изм	Кол.уч	Лист	№ док	Подп.	Дата		9

Каталог координат характерных точек границ образуемых земельных участков. Система координат МСК-59.

Участок 59:35:0000000:3У1(1)

№	X	Y
1	422877.65	2305375.30
2	422876.80	2305377.83
3	422876.38	2305379.09
4	422873.73	2305378.22
5	422853.11	2305434.96
6	422857.61	2305437.00
7	422856.77	2305439.34
8	422852.20	2305437.76
9	422848.40	2305448.26
10	422843.34	2305446.64
11	422834.70	2305473.58
12	422839.34	2305475.64
13	422838.34	2305477.95
14	422841.17	2305479.17
15	422840.59	2305480.58
16	422833.97	2305477.64
17	422823.15	2305505.64
18	422827.25	2305507.25
19	422826.06	2305509.95
20	422822.05	2305508.40
21	422812.82	2305532.27
22	422811.21	2305540.83
23	422817.99	2305542.18
24	422816.62	2305545.99
25	422810.46	2305544.76
26	422803.35	2305577.14
27	422799.65	2305601.89
28	422810.73	2305701.91
29	422813.72	2305701.58
30	422815.55	2305718.24
31	422826.64	2305721.37
32	422823.98	2305727.78
33	422803.00	2305722.02
34	422805.16	2305741.65
35	422796.11	2305772.52
36	422804.42	2305774.95

37	422801.72	2305781.46
38	422794.66	2305779.39
39	422786.60	2305796.62
40	422762.84	2305793.94
41	422762.55	2305796.34
42	422760.24	2305796.00
43	422760.51	2305793.39
44	422758.89	2305793.23
45	422750.04	2305791.94
46	422726.07	2305789.79
47	422725.89	2305792.22
48	422721.90	2305791.82
49	422722.10	2305789.34
50	422698.11	2305786.63
51	422697.81	2305789.28
52	422693.84	2305788.75
53	422694.13	2305786.18
54	422678.97	2305784.47
55	422678.51	2305787.12
56	422675.95	2305786.70
57	422676.26	2305784.16
58	422674.07	2305783.91
59	422674.85	2305776.96
60	422705.96	2305780.47
61	422706.46	2305778.41
62	422710.32	2305779.46
63	422709.97	2305780.92
64	422783.64	2305789.29
65	422787.87	2305777.40
66	422777.82	2305774.46
67	422780.64	2305764.86
68	422787.35	2305766.83
69	422795.25	2305739.87
70	422791.46	2305704.03
71	422803.77	2305702.68
72	422793.13	2305606.55
73	422782.50	2305606.10
74	422783.33	2305574.87

Изн. № подл.	Взам. инв. №
	Подп. и дата

Изм	Кол.уч	Лист	№ док	Подп.	Дата
-----	--------	------	-------	-------	------

75	422780.18	2305573.95
76	422780.61	2305572.49
77	422779.86	2305572.26
78	422781.44	2305567.02
79	422790.47	2305569.67
80	422789.68	2305599.40
81	422792.97	2305599.54
82	422806.07	2305530.34
83	422820.72	2305492.45
84	422809.81	2305489.25
85	422810.93	2305485.41
86	422822.16	2305488.70
87	422835.71	2305447.49
88	422826.61	2305444.06
89	422828.44	2305440.48
90	422836.94	2305443.68
91	422838.81	2305437.84
92	422844.11	2305439.54
93	422868.10	2305373.21
94	422859.27	2305370.28
95	422860.47	2305366.46
96	422869.46	2305369.44
97	422874.36	2305355.89
98	422878.01	2305350.39
99	422861.26	2305341.38
100	422866.93	2305333.41
101	422869.73	2305334.35
102	422868.72	2305337.34
103	422881.75	2305344.34
104	422893.67	2305309.32
105	422891.40	2305304.50
106	422881.03	2305300.59
107	422895.72	2305259.62
108	422892.96	2305258.54
109	422894.41	2305254.81
110	422897.07	2305255.86
111	422918.21	2305196.91
112	422912.78	2305194.94
113	422914.33	2305189.97
114	422926.50	2305194.52
115	422889.94	2305296.47

116	422896.52	2305298.95
117	422901.21	2305308.89
118	422898.43	2305317.05
119	422900.41	2305317.58
120	422899.32	2305321.43
121	422897.14	2305320.85
122	422887.81	2305348.29
123	422880.66	2305359.06
124	422875.09	2305374.46
1	422877.65	2305375.30

Участок 59:35:0000000:3У1(2)

№	X	Y
125	423289.93	2305731.33
126	423294.78	2305731.51
127	423294.81	2305737.56
128	423298.95	2305742.56
129	423334.92	2305743.26
130	423335.33	2305733.06
131	423339.33	2305733.21
132	423338.92	2305743.35
133	423378.22	2305744.26
134	423378.85	2305734.71
135	423382.85	2305734.84
136	423382.22	2305744.36
137	423444.37	2305745.80
138	423444.61	2305736.92
139	423449.27	2305737.08
140	423448.92	2305752.00
141	423447.50	2305752.88
142	423442.51	2305752.76
143	423442.44	2305755.82
144	423438.98	2305757.75
145	423438.39	2305757.72
146	423438.51	2305752.67
147	423402.38	2305751.83
148	423402.18	2305756.06
149	423398.17	2305756.01
150	423398.38	2305751.74
151	423294.95	2305749.61
152	423295.62	2305820.87

Взам. инв. №	
Подп. и дата	
Инв. № подл.	

Изм	Кол.уч	Лист	№ док	Подп.	Дата

153	423322.10	2305822.87
154	423386.52	2305827.05
155	423419.00	2305827.68
156	423434.00	2305831.49
157	423445.19	2305834.11
158	423445.82	2305830.10
159	423450.62	2305830.73
160	423448.95	2305841.60
161	423429.44	2305837.02
162	423418.21	2305834.64
163	423384.31	2305831.47
164	423322.03	2305829.87
165	423294.79	2305830.00
166	423294.86	2305836.57
167	423291.38	2305822.53
168	423292.95	2305822.60
169	423293.34	2305818.67
170	423290.71	2305818.36
171	423291.97	2305753.33
172	423287.98	2305753.30
173	423287.53	2305745.52
174	423261.35	2305745.40
175	423032.86	2305737.56
176	423032.67	2305743.35
177	423026.68	2305743.12
178	423026.81	2305737.35
179	422933.23	2305734.15
180	422912.71	2305726.91
181	422907.53	2305741.52
182	422900.68	2305741.78
183	422896.52	2305741.24
184	422847.19	2305734.16
185	422843.28	2305733.09
186	422845.88	2305726.80
187	422848.41	2305727.51
188	422902.80	2305733.92
189	422908.77	2305717.04
190	422934.73	2305726.19
191	423261.51	2305737.40
192	423289.31	2305737.54
125	423289.93	2305731.33

Участок 59:35:0000000:3У1(3)

№	X	Y
193	423287.96	2305798.08
194	423287.98	2305802.08
195	423287.51	2305802.08
196	423287.49	2305798.08
193	423287.96	2305798.08

Участок 59:35:0000000:3У1(4)

№	X	Y
197	422269.08	2306004.18
198	422269.40	2306000.75
199	422280.20	2306002.44
200	422324.83	2306003.36
201	422326.33	2305997.83
202	422335.33	2306002.29
203	422367.90	2306008.40
204	422388.73	2306014.32
205	422387.52	2305985.29
206	422395.78	2305984.47
207	422396.55	2305983.62
208	422407.59	2305982.40
209	422407.83	2305983.80
210	422391.98	2305989.05
211	422392.49	2305999.94
212	422394.60	2305999.87
213	422394.07	2306003.89
214	422392.68	2306003.94
215	422394.66	2306016.01
216	422401.59	2306022.68
217	422422.78	2306028.22
218	422452.42	2306032.63
219	422468.73	2306038.31
220	422480.33	2306039.28
221	422494.04	2306040.25
222	422498.14	2306040.54
223	422501.70	2306041.30
224	422501.50	2306043.67
225	422520.59	2306044.57
226	422538.33	2306044.39
227	422548.42	2306042.21

Взам. инв. №	
Подп. и дата	
Инв. № подл.	

Изм	Кол.уч	Лист	№ док	Подп.	Дата

228	422550.42	2306042.28
229	422550.48	2306040.31
230	422552.93	2306039.66
231	422554.15	2306037.80
232	422554.57	2306037.30
233	422554.42	2306042.42
234	422558.65	2306042.57
235	422559.13	2306028.61
236	422558.57	2306001.88
237	422562.56	2305965.60
238	422566.57	2305949.26
239	422557.21	2305946.99
240	422557.25	2305944.60
241	422567.53	2305945.38
242	422571.50	2305929.19
243	422584.99	2305920.39
244	422586.32	2305912.40
245	422597.41	2305913.95
246	422597.87	2305911.29
247	422601.82	2305911.94
248	422601.38	2305914.51
249	422642.30	2305920.24
250	422643.27	2305915.34
251	422647.20	2305916.06
252	422646.27	2305920.79
253	422657.67	2305922.39
254	422658.09	2305920.51
255	422692.81	2305927.25
256	422694.93	2305922.48
257	422695.00	2305921.90
258	422697.49	2305922.18
259	422697.34	2305923.38
260	422730.97	2305927.44
261	422757.93	2305931.84
262	422758.18	2305929.30
263	422760.16	2305929.48
264	422760.32	2305927.33
265	422762.37	2305927.52
266	422761.53	2305934.91
267	422740.77	2305932.72
268	422742.69	2305939.90

269	422804.45	2305946.15
270	422805.40	2305930.28
271	422809.40	2305912.47
272	422812.93	2305893.66
273	422812.03	2305885.58
274	422807.85	2305880.51
275	422810.91	2305822.41
276	422821.68	2305787.32
277	422820.90	2305787.09
278	422823.61	2305780.56
279	422828.43	2305781.97
280	422830.82	2305780.33
281	422829.56	2305785.94
282	422824.73	2305803.62
283	422818.87	2305815.63
284	422819.18	2305818.96
285	422818.95	2305822.94
286	422817.94	2305822.90
287	422815.89	2305873.94
288	422815.45	2305877.34
289	422819.03	2305883.02
290	422816.77	2305899.25
291	422813.69	2305918.72
292	422811.94	2305935.30
293	422811.51	2305945.36
294	422828.98	2305946.41
295	422829.97	2305936.67
296	422835.47	2305937.50
297	422834.73	2305946.76
298	422847.40	2305947.56
299	422848.04	2305938.54
300	422851.13	2305938.84
301	422851.13	2305939.84
302	422851.02	2305947.74
303	422897.50	2305950.53
304	422898.57	2305942.90
305	422963.09	2305952.51
306	422963.59	2305948.98
307	422967.52	2305949.70
308	422966.94	2305953.03
309	422982.62	2305955.21

Изм. № подл.	Подп. и дата	Взам. инв. №

Изм	Кол.уч	Лист	№ док	Подп.	Дата

95-21-ПМТ.Т3.2

Лист

13

310	422983.27	2305951.46
311	422985.68	2305951.82
312	422985.62	2305952.17
313	422987.16	2305952.44
314	422986.64	2305955.81
315	423018.42	2305960.20
316	423019.60	2305956.75
317	423023.66	2305957.22
318	423022.48	2305960.67
319	423062.16	2305965.80
320	423062.63	2305960.48
321	423063.77	2305960.64
322	423066.81	2305960.91
323	423066.23	2305965.49
324	423069.81	2305969.12
325	423095.62	2305972.88
326	423096.64	2305967.47
327	423100.56	2305968.20
328	423099.58	2305973.34
329	423122.40	2305976.69
330	423123.16	2305972.17
331	423127.10	2305972.91
332	423126.36	2305977.29
333	423151.49	2305980.93
334	423152.11	2305976.48
335	423156.09	2305977.05
336	423155.44	2305981.99
337	423166.43	2305983.49
338	423167.36	2305976.09
339	423171.34	2305976.45
340	423170.39	2305983.37
341	423189.68	2305986.15
342	423190.55	2305979.56
343	423194.53	2305979.99
344	423193.64	2305986.65
345	423246.15	2305992.87
346	423247.34	2305982.75
347	423251.31	2305983.21
348	423250.22	2305993.56
349	423269.12	2305995.24
350	423279.86	2305986.76

351	423285.85	2305928.77
352	423287.82	2305895.90
353	423288.33	2305860.71
354	423245.22	2305860.64
355	423237.30	2305860.96
356	423222.72	2305861.26
357	423185.89	2305861.12
358	423150.40	2305856.38
359	423149.87	2305849.64
360	423078.13	2305836.50
361	423036.28	2305826.43
362	423027.29	2305823.24
363	423029.51	2305816.84
364	423034.32	2305818.35
365	423033.68	2305820.39
366	423053.52	2305826.97
367	423068.80	2305830.26
368	423141.64	2305845.09
369	423187.57	2305853.65
370	423187.65	2305850.32
371	423191.58	2305850.41
372	423214.92	2305851.54
373	423244.74	2305852.32
374	423263.66	2305852.31
375	423287.39	2305852.51
376	423288.18	2305832.49
377	423295.06	2305855.90
378	423295.60	2305877.80
379	423287.43	2305969.17
380	423285.98	2305980.09
381	423288.88	2305980.54
382	423286.93	2305998.42
383	423301.55	2306000.01
384	423318.41	2306001.33
385	423319.21	2305993.57
386	423322.03	2305993.82
387	423321.25	2306001.53
388	423339.95	2306002.96
389	423354.35	2306005.88
390	423355.71	2305998.65
391	423359.68	2305994.22

Изн. № подл.	
Подп. и дата	
Взам. инв. №	

Изм	Кол.уч	Лист	№ док	Подп.	Дата

392	423362.72	2305994.53
393	423363.76	2305995.66
394	423359.43	2306000.49
395	423358.27	2306006.67
396	423384.62	2306004.75
397	423401.76	2306005.74
398	423402.18	2305998.70
399	423406.17	2305999.06
400	423405.75	2306005.98
401	423417.15	2306006.64
402	423417.81	2306000.35
403	423423.53	2306001.43
404	423422.76	2306006.96
405	423429.01	2306007.32
406	423431.06	2306002.86
407	423435.45	2306003.69
408	423431.81	2306014.50
409	423428.76	2306014.44
410	423427.63	2306014.36
411	423424.76	2306014.39
412	423393.87	2306012.30
413	423393.88	2306017.10
414	423391.27	2306017.14
415	423391.26	2306016.60
416	423389.88	2306016.60
417	423389.87	2306012.07
418	423369.48	2306012.87
419	423369.29	2306016.16
420	423366.80	2306016.01
421	423366.83	2306015.50
422	423365.33	2306015.39
423	423365.46	2306013.17
424	423357.83	2306013.72
425	423338.99	2306009.91
426	423304.82	2306006.69
427	423304.72	2306007.62
428	423303.15	2306007.50
429	423303.61	2306006.63
430	423300.79	2306006.74
431	423284.19	2306005.16
432	423250.40	2306001.47

433	423249.93	2306006.40
434	423245.95	2306005.94
435	423246.42	2306001.03
436	423213.48	2305996.80
437	423213.12	2305999.18
438	423209.18	2305998.43
439	423209.51	2305996.27
440	423189.22	2305993.14
441	423188.32	2305998.49
442	423184.38	2305997.82
443	423185.25	2305992.70
444	423157.99	2305988.53
445	423157.34	2305993.75
446	423153.46	2305993.20
447	423154.18	2305988.02
448	423149.75	2305987.38
449	423148.72	2305993.42
450	423146.47	2305993.00
451	423147.75	2305987.16
452	423115.30	2305982.26
453	423114.59	2305986.74
454	423110.65	2305986.09
455	423111.24	2305981.57
456	423068.66	2305975.67
457	423067.62	2305979.97
458	423063.74	2305979.02
459	423062.49	2305972.08
460	423015.88	2305966.96
461	422990.78	2305963.54
462	422990.41	2305966.26
463	422989.50	2305966.10
464	422987.88	2305965.52
465	422986.53	2305965.27
466	422986.86	2305963.01
467	422965.29	2305959.02
468	422964.98	2305961.95
469	422960.99	2305961.57
470	422961.33	2305958.47
471	422904.39	2305951.50
472	422903.72	2305956.52
473	422895.67	2305956.41

Изм. № подл.	Подп. и дата	Взам. инв. №

Изм	Кол.уч	Лист	№ док	Подп.	Дата

474	422889.96	2305955.94
475	422884.45	2305955.94
476	422855.07	2305954.28
477	422855.05	2305956.47
478	422851.05	2305956.46
479	422851.07	2305954.09
480	422804.84	2305952.22
481	422799.99	2305951.86
482	422785.92	2305951.09
483	422779.54	2305949.18
484	422737.00	2305945.81
485	422733.84	2305933.92
486	422730.60	2305933.52
487	422728.87	2305943.77
488	422724.92	2305943.10
489	422726.63	2305933.03
490	422701.91	2305929.98
491	422700.55	2305935.88
492	422695.16	2305934.83
493	422694.63	2305938.61
494	422692.07	2305938.35
495	422690.66	2305938.16
496	422691.23	2305934.07
497	422663.64	2305928.72
498	422660.75	2305931.62
499	422662.18	2305943.62
500	422655.01	2305942.63
501	422653.81	2305932.54
502	422591.98	2305921.03
503	422591.35	2305924.60
504	422576.55	2305934.29
505	422569.47	2305966.82
506	422565.36	2306004.05
507	422565.93	2306034.62
508	422568.02	2306034.73
509	422567.55	2306042.83
510	422605.62	2306044.22
511	422626.12	2306049.22
512	422625.69	2306045.37
513	422628.71	2306050.71
514	422629.80	2306050.95

515	422654.98	2306056.72
516	422664.37	2306059.57
517	422670.96	2306059.97
518	422674.98	2306060.26
519	422690.27	2306061.65
520	422711.35	2306062.18
521	422718.87	2306059.17
522	422717.68	2306054.38
523	422721.82	2306053.61
524	422725.73	2306065.09
525	422713.08	2306070.22
526	422685.26	2306069.97
527	422663.55	2306065.68
528	422653.70	2306062.62
529	422628.23	2306057.06
530	422628.24	2306061.15
531	422624.24	2306060.87
532	422624.23	2306056.18
533	422601.00	2306051.11
534	422591.89	2306050.78
535	422591.68	2306055.13
536	422588.52	2306054.90
537	422588.75	2306050.67
538	422574.26	2306050.14
539	422566.68	2306049.22
540	422565.92	2306057.14
541	422564.98	2306057.06
542	422562.52	2306056.85
543	422562.94	2306051.05
544	422556.58	2306050.97
545	422543.25	2306052.27
546	422543.18	2306050.43
547	422521.73	2306050.39
548	422521.75	2306054.37
549	422512.63	2306053.76
550	422512.72	2306052.26
551	422512.75	2306051.73
552	422494.12	2306048.90
553	422494.28	2306046.63
554	422474.41	2306045.16
555	422474.33	2306045.89

Изн. № подл.	
Подп. и дата	
Взам. инв. №	

Изм	Кол.уч	Лист	№ док	Подп.	Дата

556	422470.37	2306045.28
557	422470.43	2306044.73
558	422454.48	2306040.43
559	422448.16	2306040.15
560	422435.23	2306036.80
561	422431.40	2306035.70
562	422424.33	2306033.21
563	422423.78	2306035.05
564	422420.37	2306033.86
565	422420.93	2306032.09
566	422405.04	2306026.94
567	422400.42	2306024.95
568	422396.75	2306023.37
569	422389.43	2306020.22

570	422377.39	2306015.24
571	422371.19	2306013.93
572	422367.25	2306013.09
573	422334.97	2306006.26
574	422331.71	2306005.43
575	422330.34	2306011.25
576	422320.38	2306009.95
577	422306.13	2306008.36
578	422289.05	2306006.44
579	422275.52	2306004.93
580	422273.84	2306004.73
197	422269.08	2306004.18

Настоящий проект обеспечивает равные права и возможности правообладателей земельных участков в соответствии с действующим законодательством. Сформированные границы земельного участка позволяют обеспечить необходимые требования по содержанию и обслуживанию объектов промышленной застройки в условиях сложившейся планировочной системы территории проектирования.

3.2.8 Сведения о границах территории, применительно к которой осуществляется подготовка проекта межевания

Согласно Постановлению Правительства Российской Федерации от 12.05.2017 г. № 564 (в ред. Постановления Правительства РФ от 26.08.2020 г. №1285) подготовка проекта межевания территории, предусматривающего размещение линейного объекта осуществляется по границам земельных участков, подлежащих образованию в связи со строительством этого линейного объекта.

Координаты характерных точек границ территории, в отношении которой осуществляется подготовка проекта межевания территории, идентичны координатам границ образуемых земельных участков.

Перечень координат границ образуемых земельных участков для размещения линейного объекта приведен в п. 3.2.7, том 3.2.

Взам. инв. №	
Подп. и дата	
Инв. № подл.	

Изм	Кол.уч	Лист	№ док	Подп.	Дата

95-21-ПМТ.Т3.2

Лист
17