

***Индивидуальный предприниматель
Косачев Андрей Владимирович***

614000, Пермь, ул. Старцева, д.9/2, кв.10, Тел.8-952-66-277-11, e-mail: ki-kosachev@mail.ru
ОГРНИП 315595800075782, ИНН 593500736388
Р/с 40802810549770010335
Банк ВОЛГО-ВЯТСКИЙ БАНК
ПАО СБЕРБАНК

**Документация по планировке территории
«Проект межевания территории в целях проектирования и строительства
линейного объекта: «Распределительные газопроводы д. Васькино
Суксунского района Пермского края»**

ТЗ. Проект межевания территории. Основная часть

112-21-ПМТ

**Индивидуальный предприниматель
Косачев Андрей Владимирович**

614000, Пермь, ул. Старцева, д.9/2, кв.10, Тел.8-952-66-277-11, e-mail: ki-kosachev@mail.ru
ОГРНИП 315595800075782, ИНН 593500736388
Р/с 40802810549770010335
Банк ВОЛГО-ВЯТСКИЙ БАНК
ПАО СБЕРБАНК

**Документация по планировке территории
«Проект межевания территории в целях проектирования и строительства
линейного объекта: «Распределительные газопроводы д. Васькино
Суксунского района Пермского края»**

Т3. Проект межевания территории. Основная часть

112-21-ПМТ

Разработал

А.В. Косачев



Взам. инв. №	
Подп. и дата	
Инв. № подл.	

2022

Состав проекта планировки и проекта межевания территории:

T1. Основная часть проекта планировки территории:

T1.1 – Проект планировки территории. Графическая часть.

T1.2 – Положение о размещении линейного объекта.

T2. Материалы по обоснованию проекта планировки территории:

T2.1 – Материалы по обоснованию проекта планировки территории.
Графическая часть.

T2.2 – Материалы по обоснованию проекта планировки территории.
Пояснительная записка.

T3. Основная часть проекта межевания территории:

T3.1 – Проект межевания территории. Графическая часть.

T3.2 – Проект межевания территории. Текстовая часть.

T4. Материалы по обоснованию проекта межевания территории:

T4.1 – Материалы по обоснованию проекта межевания территории.
Графическая часть.

T4.2 – Материалы по обоснованию проекта межевания территории.
Пояснительная записка.

Согласовано					

Инва. № подл.	Подп. и дата	Взам. инв. №

						112-21-ПМТ		
Изм.	Кол.уч	Лист	№ док	Подп.	Дата			
Разраб.		Косачев			06.22	Стадия	Лист	Листов
						П	1	1
						СОСТАВ ПРОЕКТА ПЛАНИРОВКИ И ПРОЕКТА МЕЖЕВАНИЯ ТЕРРИТОРИИ		
						ИП Косачев А.В		

Содержание

3.1 Проект межевания территории. Графическая часть.	
Чертеж проекта межевания территории	4
3.2 Проект межевания территории. Текстовая часть.	
3.2.1 Основные цели и задачи разработки проекта	7
3.2.2 Исходные материалы, используемые в проекте межевания	7
3.2.3 Опорно-межевая сеть на территории проектирования	7
3.2.4 Рекомендации по порядку установления границ на местности	7
3.2.5 Формирование земельных участков проектируемого линейного объекта	8
3.2.6 Правовой статус объектов планирования	12
3.2.7 Сведения об образуемых земельных участках	12
3.2.8 Сведения о границах территории, применительно к которой осуществляется подготовка проекта межевания	23

Изм. инв. №									
Подп. и дата									
Изм. инв. №	Изм.	Кол.уч	Лист	№ док	Подп.	Дата	112-21-ПМТ.Т3.2		
							СОДЕРЖАНИЕ ТОМА 3		
			П	1	1				
						ИП Косачев А.В			

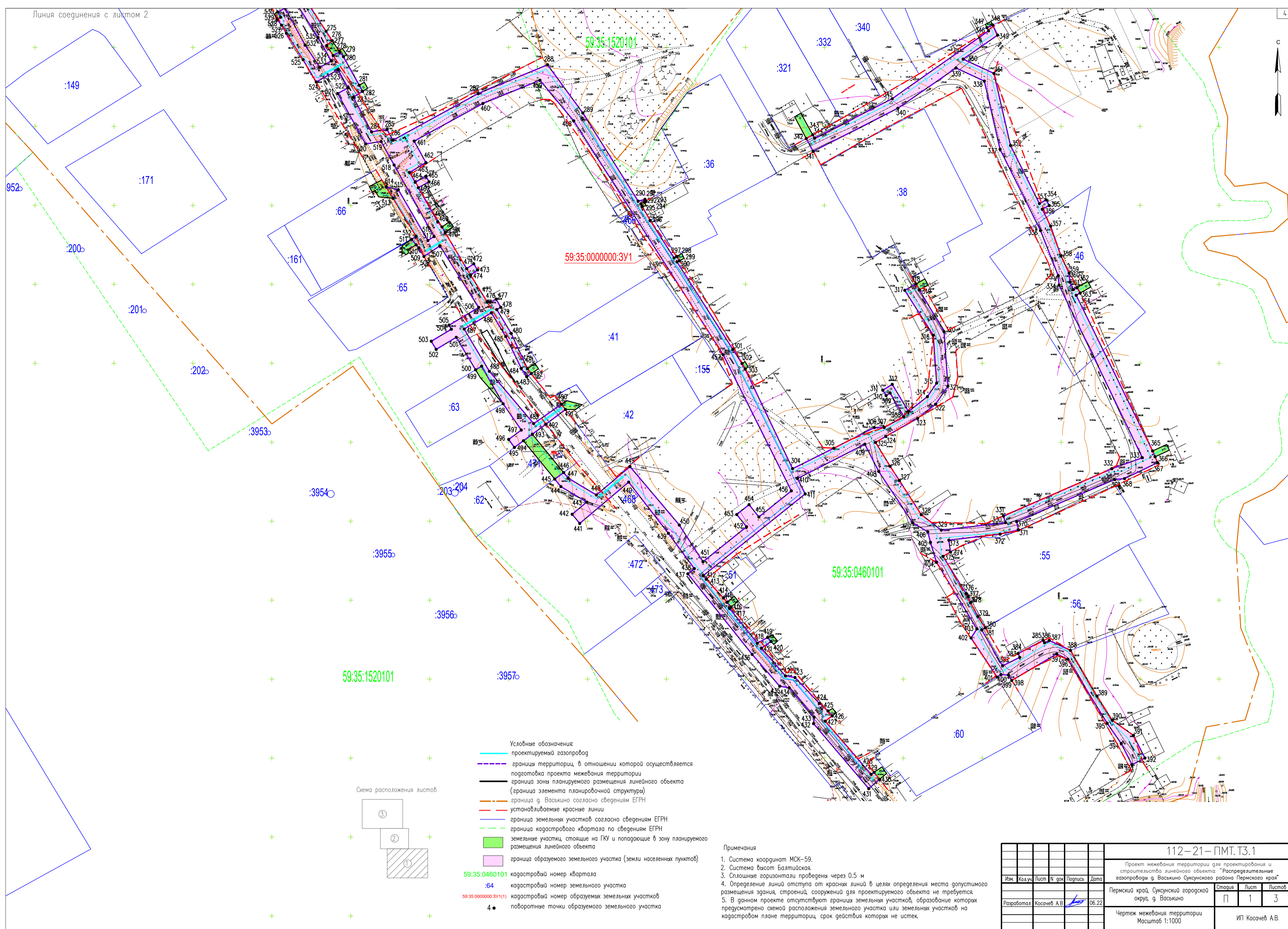
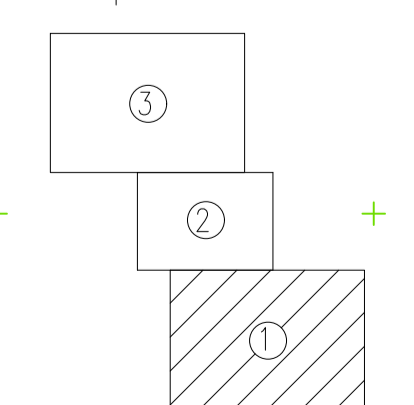


Схема расположения листов



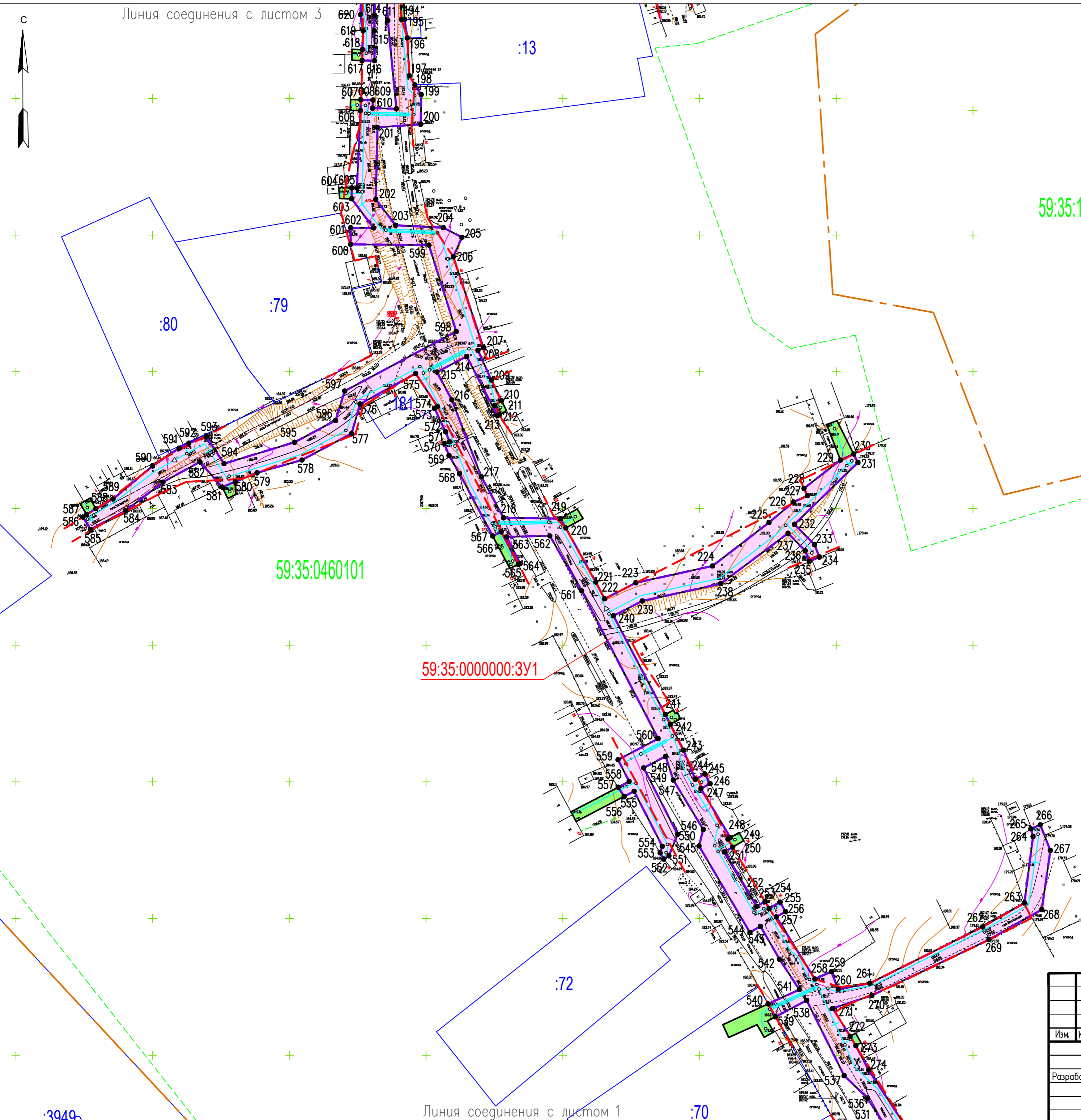
- Условные обозначения:
- проектируемый газопровод
 - границы территории, в отношении которой осуществляется подготовка проекта межевания территории
 - граница зоны планируемого размещения линейного объекта (граница элемента планировочной структуры)
 - граница г. Васьякино согласно сведениям ЕГРН
 - устанавливаемые красные линии
 - граница земельных участков согласно сведениям ЕГРН
 - граница кадастрового квартала по сведениям ЕГРН
 - земельные участки, стоящие на ПКУ и попадающие в зону планируемого размещения линейного объекта
 - граница образуемого земельного участка (земли населенных пунктов)

- 59:35:0460101 кадастровый номер квартала
- :64 кадастровый номер земельного участка
- 59:35:000000:3У1(1) кадастровый номер образуемых земельных участков
- 4 ● поворотные точки образуемого земельного участка

Примечания

1. Система координат МСК-59.
2. Система высот Балтийская.
3. Сплошные горизонталы пробурены через 0,5 м
4. Определение линий отступа от красных линий в целях определения места допустимого размещения здания, строений, сооружений для проектируемого объекта не требуется.
5. В данном проекте отсутствуют границы земельных участков, образование которых предусмотрено схемой расположения земельного участка или земельных участков на кадастровом плане территории, срок действия которых не истек

				112-21-ПМТ.Т3.1		
				Проект межевания территории для проектирования и строительства линейного объекта: "Распределительные газопроводы г. Васьякино Сукунского района Пермского края"		
Изм.	Код.уч.	Лист	№ док.	Подпись	Дата	
Разработал: Косачев А.В.				06.22		
Пермский край, Сукунский городской округ, г. Васьякино				Стация	Лист	Листов
Чертеж межевания территории				П	1	3
Масштаб 1:1000				ИП Косачев А.В.		



59:35:1520101

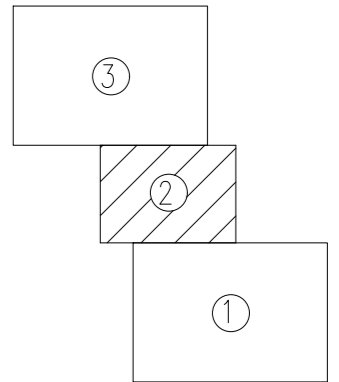
59:35:0460101

59:35:0000000:3У1

- Условные обозначения:
- проектируемый газопровод
 - - - границы территории, в отношении которой осуществляется подготовка проекта межевания территории
 - граница зоны планируемого размещения линейного объекта (граница элемента планировочной структуры)
 - - - граница д. Васькино согласно сведениям ЕГРН
 - - - устанавливаемые красные линии
 - граница земельных участков согласно сведениям ЕГРН
 - - - граница кадастрового квартала по сведениям ЕГРН
 - земельные участки, стоящие на ГКУ и попадающие в зону планируемого размещения линейного объекта
 - граница образуемого земельного участка (земли населенных пунктов)

- 59:35:0460101 кадастровый номер квартала
- :64 кадастровый номер земельного участка
- 59:35:0000000:3У1(1) кадастровый номер образуемых земельных участков
- 4 ● поворотные точки образуемого земельного участка

Схема расположения листов



Примечания

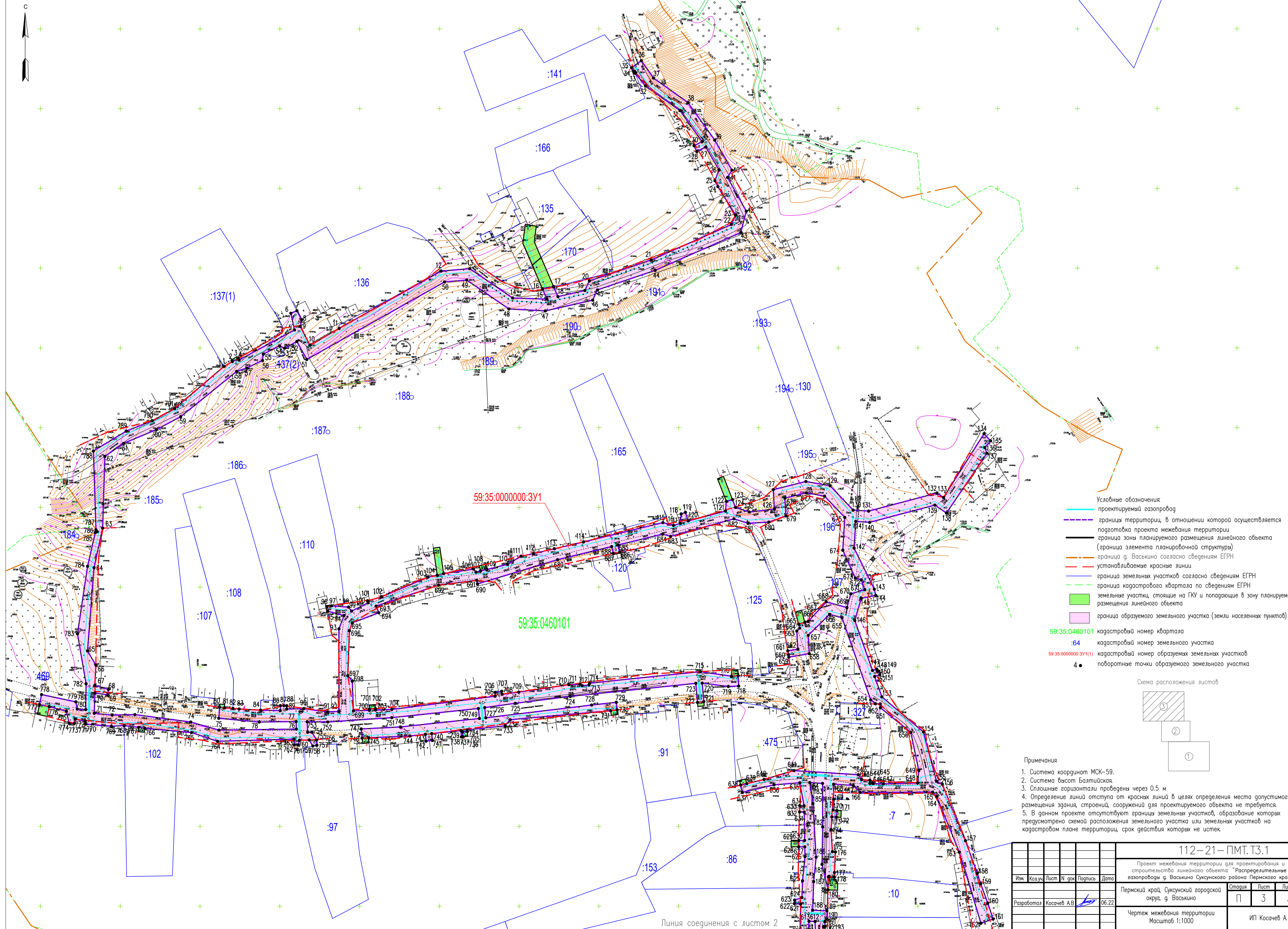
1. Система координат МСК-59.
2. Система высот Балтийская.
3. Сплошные горизонталы проведены через 0.5 м
4. Определение линий отступа от красных линий в целях определения места допустимого размещения здания, строений, сооружений для проектируемого объекта не требуется.
5. В данном проекте отсутствуют границы земельных участков, образование которых предусмотрено схемой расположения земельного участка или земельных участков на кадастровом плане территории, срок действия которых не истек

112-21-ПМТ.Т3.1					
Проект межевания территории для проектирования и строительства линейного объекта: "Распределительные газопроводы д. Васькино Суксунского района Пермского края"					
Изм.	Код.уч.	Лист	N док.	Подпись	Дата
Разработал Косачев А.В.					06.22
Пермский край, Суксунский городской округ, д. Васькино				Стация	Лист
Чертеж межевания территории Масштаб 1:1000				П	2
ИП Косачев А.В.				Листов	3

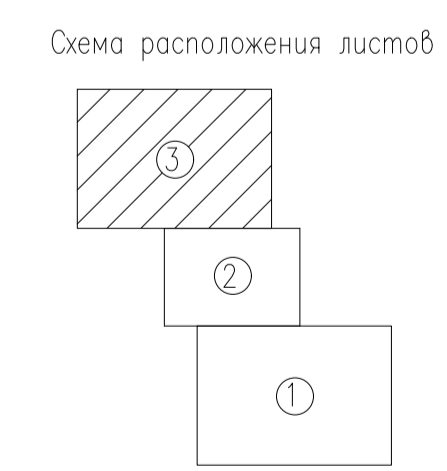
:3949

Линия соединения с листом 1

:70



- Условные обозначения:
- проектируемый газопровод
 - границы территории, в отношении которой осуществляется подготовка проекта межевания территории
 - граница зоны планируемого размещения линейного объекта (граница элемента планировочной структуры)
 - граница д. Васькино согласно сведениям ЕГРН
 - устанавливаемые красные линии
 - граница земельных участков согласно сведениям ЕГРН
 - граница кадастрового квартала по сведениям ЕГРН
 - земельные участки, стоящие на ГКУ и попадающие в зону планируемого размещения линейного объекта
 - граница образуемого земельного участка (земли населенных пунктов)
- 59:35:0460101 кадастровый номер квартала
 :64 кадастровый номер земельного участка
 59:35:0000000:3У1(1) кадастровый номер образуемых земельных участков
 4 ● поворотные точки образуемого земельного участка



- Примечания
1. Система координат МСК-59.
 2. Система высот Балтийская.
 3. Сплошные горизонталы проведены через 0,5 м
 4. Определеие линий отступа от красных линий в целях определения места допустимого размещения здания, строений, сооружений для проектируемого объекта не требуется.
 5. В данном проекте отсутствуют границы земельных участков, образование которых предусмотрено схемой расположения земельного участка или земельных участков на кадастровом плане территории, срок действия которых не истек.

112-21-ПМТ.Т3.1				
Проект межевания территории для проектирования и строительства линейного объекта: "Распределительные газопроводы д. Васькино Сукунского района Пермского края"				
Изм.	Кол.уч.	Лист	N док.	Подпись
Разработал	Косачев А.В.		06.22	
Пермский край, Сукунский городской округ, д. Васькино			Стация	Лист
Чертеж межевания территории			П	3
Масштаб 1:1000			ИП Косачев А.В.	

Линия соединения с листом 2

3.2.1 Основные цели и задачи разработки проекта

Основные цели:

- определение местоположения границ образуемых земельных участков.

Подготовка проекта межевания территории осуществляется в составе проекта планировки территории.

Задачами подготовки проекта межевания является анализ фактического землепользования и разработка проектных решений по формированию земельных участков под объект.

Проект разработан с учетом положений Градостроительного кодекса Российской Федерации.

Настоящий проект обеспечивает равные права и возможности правообладателей земельных участков в соответствии с действующим законодательством. Сформированные границы земельного участка позволяют обеспечить необходимые требования по содержанию и обслуживанию объектов промышленной застройки в условиях сложившейся планировочной системы территории проектирования.

3.2.2 Исходные материалы, используемые в проекте межевания

Проект планировки территории.

Сведения ЕГРН о земельных участках, границы которых установлены в соответствии с требованиями земельного законодательства.

3.2.3 Опорно-межевая сеть на территории проектирования

На территории проектирования существует установленная система геодезической сети специального назначения для определения координат точек земной поверхности с использованием спутниковых систем. Система координат - МСК 59.

Действующая система геодезической сети удовлетворяет требованиям выполнения землеустроительных работ для установления границ земельных участков на местности.

3.2.4 Рекомендации по порядку установления границ на местности

Установление границ земельных участков на местности следует выполнять в соответствии с требованиями федерального законодательства, а также инструкции по проведению межевания.

Изм. № подл.	Подп. и дата	Взам. инв. №					Лист 4
			112-21-ПМТ.Т3.2				
			Изм	Кол.уч	Лист	№ док	

Вынос межевых знаков на местность необходимо выполнять в комплексе землеустроительных работ с обеспечением мер по уведомлению заинтересованных лиц и согласованию с ними границ.

3.2.5 Формирование земельных участков проектируемого линейного объекта

Проектом предусматривается формирование земельных участков под строительство линейного объекта: «Распределительные газопроводы д. Васькино Суксунского района Пермского края».

Размер земельного участка, временного отводимого на период строительства газопровода, обеспечивает размещение проектируемой трассы, строительных механизмов, отвалов плодородного и минерального грунтов, площадок складирования материалов и изделий, временных инвентарных бытовых помещений.

Земельные участки под строительство газопровода формируются на территории д. Васькино Суксунского городского округа Пермского края.

Согласно Градостроительному кодексу РФ действие градостроительного регламента не распространяется на земельные участки, предназначенные для размещения линейных объектов.

Также выявлено, что газопровод не затрагивает:

- границы формируемых земельных участков, планируемых для предоставления физическим и юридическим лицам для строительства;
- границы объектов культурного и археологического наследия.

В ходе выполнения работ по подготовке проекта межевания территории было установлено, что образуемый земельный участок 59:35:0000000:ЗУ1 частично пересекает границы земельных участков с кадастровыми номерами 59:35:0460101:102, 59:35:0460101:46. При этом была выявлена ошибка в местоположении данных земельных участков (несоответствие границ, согласно сведениям ЕГРН - фактическим границам, согласно данным инженерно-геодезических изысканий (топографической съемки)).

В связи с чем выполнение кадастровых работ по образованию земельного участка 59:35:0000000:ЗУ1 будет возможно после устранения реестровых ошибок в местоположении земельных участков с кадастровыми номерами 59:35:0460101:102, 59:35:0460101:46.

Красные линии установлены с учетом существующего землепользования территории проектирования, на основании сведений государственного кадастра недвижимости, в соответствии с инструкцией о порядке проектирования и

Взам. инв. №	
Подп. и дата	
Инв. № подл.	

									Лист
									5
Изм	Кол.уч	Лист	№ док	Подп.	Дата	112-21-ПМТ.Т3.2			

установления красных линий в городах и других поселениях Российской Федерации (РДС 30-201-98).

Определение линий отступа от красных линий в целях определения места допустимого размещения здания, строений, сооружений для данного объекта не требуется.

Планируемая территория для размещения линейного объекта «Распределительные газопроводы д. Васькино Суксунского района Пермского края» располагается в кадастровых кварталах 59:35:0460101, 59:35:1520101.

Перечень земельных участков, согласно сведениям ЕГРН, затрагиваемых при размещении линейного объекта «Распределительные газопроводы д. Васькино Суксунского района Пермского края» приведен в таблице №1.

Таблица №1

№ п/п	Кадастровый номер	Собственник	Площадь общая, кв. м	Занимаемая площадь кв. м	Категория земель
1	59:35:0000000:3У1	Земли неразграниченной государственной или муниципальной собственности	-	41452	Земли населённых пунктов
2	59:35:0460101:3	Сведения о регистрации прав отсутствуют	500	4	Земли населённых пунктов
3	59:35:0460101:7	Ильин Владимир Ефимович; Ильин Вячеслав Ефимович; Ильин Юрий Ефимович (Долевая собственность)	1764	11	Земли населённых пунктов
4	59:35:0460101:10	Сведения о регистрации прав отсутствуют	1949	43	Земли населённых пунктов
5	59:35:0460101:13	Назарова Олеся Игоревна; Назарова Сабрина Дилшодовна; Назаров Дилшод Махмадалиевич; Назарова Алёна Дилшодовна (Долевая собственность)	3816	9	Земли населённых пунктов
6	59:35:0460101:16	Яковлев Александр (Собственность)	2800	12	Земли населённых пунктов
7	59:35:0460101:18	Бронникова Татьяна Борисовна (Собственность)	4300	29	Земли населённых пунктов
8	59:35:0460101:21	Юмаков Леонид Яковлевич (Собственность)	2700	16	Земли населённых пунктов
9	59:35:0460101:23	Юмаков Леонид Яковлевич (Собственность)	2600	64	Земли населённых пунктов
10	59:35:0460101:27	Николаева Раиса Петровна (Собственность)	2800	16	Земли населённых пунктов
11	59:35:0460101:29	Иванов Игорь Иванович (Собственность)	5000	9	Земли населённых пунктов

Взам. инв. №	
Подп. и дата	
Инв. № подл.	

Изм	Кол.уч	Лист	№ док	Подп.	Дата

112-21-ПМТ.Т3.2

Лист
6

12	59:35:0460101:31	Афонькина Анастасия Евдокимовна (Собственность)	5000	49	Земли населённых пунктов
13	59:35:0460101:32	Васильев Евгений Семенович (Собственность)	3300	17	Земли населённых пунктов
14	59:35:0460101:33	Юмаева Валентина Емельяновна (Собственность)	4400	25	Земли населённых пунктов
15	59:35:0460101:36	Васильев Борис Семенович (Собственность)	4700	7	Земли населённых пунктов
16	59:35:0460101:39	Васильев Илья Семенович (Собственность)	5000	12	Земли населённых пунктов
17	59:35:0460101:40	Павлова Надежда Кузьмовна (Собственность)	3700	9	Земли населённых пунктов
18	59:35:0460101:41	Сташкин Валентин Анатольевич (Собственность)	4760	23	Земли населённых пунктов
19	59:35:0460101:42	Мусихина Ольга Ефимовна; Мусихин Сергей Ефимович (Долевая собственность)	3300	47	Земли населённых пунктов
20	59:35:0460101:44	Сведения о регистрации прав отсутствуют	4400	28	Земли населённых пунктов
21	59:35:0460101:46	Николаев Игорь Николаевич (Собственность)	5193	31	Земли населённых пунктов
22	59:35:0460101:48	Иолшин Виктор Филаретович (Собственность)	4400	40	Земли населённых пунктов
23	59:35:0460101:52	Егоров Валерий Иванович (Собственность)	3700	23	Земли населённых пунктов
24	59:35:0460101:53	Порядина Антонина Ивановна (Собственность)	3100	19	Земли населённых пунктов
25	59:35:0460101:55	Денисов Аркадий Михайлович (Собственность)	5085	2	Земли населённых пунктов
26	59:35:0460101:57	Александров Сергей Афанасьевич (Собственность)	3500	13	Земли населённых пунктов
27	59:35:0460101:60	Шайхиева Екатерина Кузьмовна (Собственность)	3650	32	Земли населённых пунктов
28	59:35:0460101:63	Муниципальное образование Суксунский городской округ Пермского края (Собственность)	1500	72	Земли населённых пунктов
29	59:35:0460101:65	Васильева Лариса Валентиновна (Собственность)	3185	43	Земли населённых пунктов
30	59:35:0460101:66	Попов Алексей Кузьмич (Собственность)	3300	89	Земли населённых пунктов
31	59:35:0460101:69	Александров Александр Сергеевич; Александрова Илона Игоревна (Долевая собственность)	3600	11	Земли населённых пунктов
32	59:35:0460101:70	Саватеева Екатерина Васильевна (Собственность)	4500	117	Земли населённых пунктов

Инва. № подл.	Подп. и дата	Взам. инв. №

Изм	Кол.уч	Лист	№ док	Подп.	Дата

33	59:35:0460101:73	Сведения о регистрации прав отсутствуют	3700	78	Земли населённых пунктов
34	59:35:0460101:75	Мишина Надежда Вениаминовна (Собственность)	3000	46	Земли населённых пунктов
35	59:35:0460101:77	Сенилова Нина Анатольевна (Собственность)	2400	19	Земли населённых пунктов
36	59:35:0460101:81	Сведения о регистрации прав отсутствуют	3500	18	Земли населённых пунктов
37	59:35:0460101:82	Иванов Анатолий Кузьмич (Собственность)	3100	18	Земли населённых пунктов
38	59:35:0460101:83	Спиридонов Борис Петрович (Собственность)	3700	15	Земли населённых пунктов
39	59:35:0460101:84	Спиридонов Борис Петрович (Собственность)	5000	15	Земли населённых пунктов
40	59:35:0460101:86	Мусихин Евгений Леонтьевич (Собственность)	2956	19	Земли населённых пунктов
41	59:35:0460101:90	Иванов Андрей Николаевич (Собственность)	3300	10	Земли населённых пунктов
42	59:35:0460101:92	Мусихин Михаил Леонтьевич (Собственность)	3000	12	Земли населённых пунктов
43	59:35:0460101:94	Фатикзянова Светлана Ефимовна (Собственность)	3800	10	Земли населённых пунктов
44	59:35:0460101:96	Юмаков Владимир Ильич (Собственность)	2200	13	Земли населённых пунктов
45	59:35:0460101:102	Павлова Ирина Анатольевна (Собственность)	3000	10	Земли населённых пунктов
46	59:35:0460101:104	Порядина Ольга Андреевна (Собственность)	3600	39	Земли населённых пунктов
47	59:35:0460101:107	Юмаков Эдуард Савватеевич (Собственность)	2157	6	Земли населённых пунктов
48	59:35:0460101:110	Юмакова Настя (Собственность)	2786	4	Земли населённых пунктов
49	59:35:0460101:112	Сведения о регистрации прав отсутствуют	2200	10	Земли населённых пунктов
50	59:35:0460101:113	Федоров Виктор Иванович (Собственность)	3200	69	Земли населённых пунктов
51	59:35:0460101:114	Ложкин Антон Михайлович (Собственность)	2800	13	Земли населённых пунктов
52	59:35:0460101:120	Спиридонова Зинаида Михайловна (Собственность)	453	2	Земли населённых пунктов
53	59:35:0460101:123	Мусихина Анастасия Семеновна (Собственность)	2600	16	Земли населённых пунктов
54	59:35:0460101:124	Сведения о регистрации прав отсутствуют	5100	62	Земли населённых пунктов
55	59:35:0460101:132	Маркина Валентина Ивановна (Собственность)	2500	32	Земли населённых пунктов
56	59:35:0460101:135	Афанасьева Светлана Андреевна; Юмаков Сергей Савватеевич (Долевая собственность)	2500	166	Земли населённых пунктов
57	59:35:0460101:137	Нечаева Ирина Николаевна; Нечаева Нина Ни-	3400	5	Земли населённых пунктов

Изм. № подл.	Подп. и дата	Взам. инв. №

Изм	Кол.уч	Лист	№ док	Подп.	Дата

112-21-ПМТ.Т3.2

Лист

8

		колаевна; Нечаева Татьяна Николаевна (Долевая собственность)			
58	59:35:0460101:141	Юмакова Луиза Алексеевна (Собственность)	3352	3	Земли населённых пунктов
59	59:35:0460101:170	Юмаков Сергей Савватеевич, Афанасьева Светлана Андреевна (Долевая собственность)	1400	126	Земли населённых пунктов
60	59:35:0460101:207	Похлебухин Сергей Николаевич (Собственность)	5181	9	Земли населённых пунктов
61	59:35:0460101:321	Васильев Евгений Семенович (Аренда)	3273	72	Земли населённых пунктов
62	59:35:0460101:471	Муниципальное образование Суксунский городской округ Пермского края (Собственность); Муниципальное учреждение "Управление благоустройством" (Постоянное (бессрочное) пользование)	1400	219	Земли населённых пунктов
63	59:35:0460101:475	Попов Владимир Николаевич (Собственность)	1815	12	Земли населённых пунктов

3.2.6 Правовой статус объектов планирования

На период подготовки проекта межевания территория свободна от застройки.

В границах проектируемой территории существуют объекты недвижимости, оформленные в установленном законом порядке, а объекты самовольного размещения отсутствуют. Границы зон публичных сервитутов отсутствуют.

3.2.7 Сведения об образуемых земельных участках

Площадь полосы отвода (зоны размещения линейного объекта) на период строительства газопровода – **43522** кв.м.

Ширина и протяженность полосы отвода определяется в зависимости от назначения и категории земель вдоль трассы газопровода, материала и диаметра труб, способов их соединения и укладки, от физико-механических свойств грунтов и высоты монтажа трубопровода на основании исходных данных

Общая площадь охранной зоны проектируемого газопровода – **33581** кв.м.

На территории проектирования отсутствуют образуемые земельные участки, которые будут отнесены к территориям общего пользования или имуществу общего пользования, в том числе в отношении которых предполагается резервирование и (или) изъятие для государственных или

Взам. инв. №	
Подп. и дата	
Инв. № подл.	

Изм	Кол.уч	Лист	№ док	Подп.	Дата

муниципальных нужд, соответственно не приведен перечень сведений о площади таких земельных участков.

Вид разрешенного использования образуемых земельных участков: Для строительства объекта «Распределительные газопроводы д. Васькино Суксунского района Пермского края». По классификатору видов разрешенного использования земельных участков, утвержденному Приказом Министерства экономического развития Российской Федерации от 01.09.2014 №540 (в ред. От 30.09.2015 №709) вид разрешенного использования: «Трубопроводный транспорт».

Сведения об образуемых земельных участках представлены в таблице №2.

Таблица №2

Экспликация образуемых земельных участков

№ п/п	Кадастровый номер земельного участка	Адрес (описание местоположения)	Категория земель	Разрешенное использование	Площадь, кв.м	Возможные способы образования земельных участков
1	59:35:0000000:3У1	Пермский край, Суксунский городской округ, д. Васькино	Земли населённых пунктов	Трубопроводный транспорт	41452	Образование земельного участка из земель, находящихся в государственной или муниципальной собственности

Таблица №3

Каталог координат характерных точек границ образуемых земельных участков. Система координат МСК-59.

Участок 59:35:0000000:3У1

№	X	Y
1	413188.36	2317514.97
2	413191.34	2317520.21
3	413193.32	2317523.68
4	413192.34	2317524.31
5	413211.23	2317559.20
6	413221.69	2317556.92
7	413223.27	2317560.73
8	413217.57	2317563.73
9	413213.48	2317562.81
10	413201.62	2317568.85
11	413212.23	2317587.23
12	413248.15	2317651.13
13	413249.68	2317669.07
14	413231.30	2317695.93

15	413230.57	2317717.40
16	413236.90	2317714.68
17	413238.45	2317721.62
18	413232.14	2317724.34
19	413235.96	2317741.21
20	413242.00	2317744.05
21	413255.13	2317782.77
22	413277.36	2317833.05
23	413283.26	2317835.72
24	413301.07	2317824.64
25	413304.82	2317822.75
26	413311.52	2317825.30
27	413325.96	2317817.03
28	413323.14	2317811.42
29	413326.71	2317809.63
30	413329.29	2317814.74

Взам. инв. №	
Подп. и дата	
Инв. № подл.	

Изм	Кол.уч	Лист	№ док	Подп.	Дата
-----	--------	------	-------	-------	------

31	413348.80	2317800.83
32	413364.18	2317779.21
33	413372.12	2317772.82
34	413373.35	2317772.34
35	413375.66	2317770.46
36	413380.03	2317776.63
37	413369.19	2317784.25
38	413353.82	2317805.85
39	413330.24	2317822.65
40	413311.42	2317833.42
41	413306.87	2317830.67
42	413285.70	2317842.42
43	413272.33	2317838.99
44	413248.60	2317785.31
45	413236.33	2317749.12
46	413229.89	2317746.10
47	413223.18	2317716.46
48	413224.41	2317693.59
49	413242.50	2317667.18
50	413241.31	2317653.23
51	413192.76	2317566.95
52	413204.00	2317560.67
53	413199.73	2317552.95
54	413201.27	2317549.87
55	413196.09	2317539.67
56	413192.09	2317539.14
57	413187.36	2317529.36
58	413185.25	2317522.94
59	413156.87	2317487.84
60	413148.73	2317472.59
61	413140.16	2317452.11
62	413131.97	2317440.34
63	413087.01	2317438.94
64	413062.15	2317433.53
65	413010.02	2317429.45
66	413001.06	2317434.73
67	412988.47	2317434.04
68	412985.89	2317442.54
69	412982.32	2317442.37
70	412983.65	2317434.12
71	412970.90	2317433.67

72	412969.80	2317444.89
73	412970.09	2317459.12
74	412965.44	2317494.15
75	412960.37	2317511.84
76	412961.00	2317560.36
77	412965.75	2317560.19
78	412965.41	2317537.11
79	412967.79	2317511.74
80	412974.71	2317512.23
81	412974.32	2317515.37
82	412973.96	2317520.62
83	412973.62	2317524.51
84	412972.88	2317537.91
85	412972.61	2317550.27
86	412975.71	2317550.40
87	412975.69	2317552.64
88	412975.66	2317554.40
89	412973.56	2317554.31
90	412973.82	2317564.94
91	412971.80	2317579.86
92	412972.07	2317587.04
93	413023.85	2317587.06
94	413032.20	2317590.28
95	413034.87	2317580.05
96	413037.73	2317579.56
97	413038.25	2317582.39
98	413037.50	2317593.04
99	413034.99	2317595.01
100	413040.20	2317605.35
101	413041.43	2317604.99
102	413043.84	2317613.55
103	413056.22	2317642.84
104	413057.50	2317648.66
105	413058.45	2317652.66
106	413061.31	2317671.39
107	413059.44	2317672.93
108	413060.24	2317675.85
109	413061.05	2317679.77
110	413064.28	2317692.64
111	413069.34	2317701.23
112	413071.03	2317708.92

Инд. № подл.	Подп. и дата	Взам. инв. №

Изм	Кол.уч	Лист	№ док	Подп.	Дата

112-21-ПМТ.Т3.2

Лист

11

113	413074.05	2317722.11
114	413078.34	2317740.36
115	413090.46	2317790.13
116	413088.72	2317796.77
117	413089.91	2317801.11
118	413095.90	2317801.58
119	413096.89	2317804.30
120	413091.50	2317805.98
121	413097.70	2317829.39
122	413103.75	2317829.91
123	413104.88	2317833.76
124	413100.00	2317835.66
125	413097.07	2317844.38
126	413098.96	2317860.00
127	413111.12	2317859.32
128	413116.25	2317879.78
129	413113.56	2317894.97
130	413098.32	2317909.38
131	413097.68	2317919.11
132	413109.01	2317961.94
133	413106.21	2317966.03
134	413146.21	2317991.47
135	413141.67	2317995.59
136	413137.51	2317991.90
137	413133.94	2317993.31
138	413096.47	2317967.88
139	413101.43	2317960.63
140	413090.63	2317919.80
141	413091.19	2317911.02
142	413074.46	2317910.01
143	413048.73	2317922.68
144	413044.83	2317923.60
145	413042.99	2317914.47
146	413029.09	2317910.45
147	412997.74	2317921.56
148	412998.65	2317924.15
149	412997.20	2317924.70
150	412997.41	2317925.35
151	412995.09	2317926.09
152	412993.97	2317922.90
153	412981.20	2317927.43

154	412959.28	2317953.40
155	412928.24	2317961.70
156	412926.48	2317965.29
157	412891.02	2317979.78
158	412870.64	2317987.24
159	412864.11	2317989.35
160	412851.90	2317993.81
161	412841.94	2317997.20
162	412839.27	2317989.54
163	412883.85	2317975.95
164	412918.72	2317961.81
165	412921.47	2317959.19
166	412921.35	2317913.75
167	412925.61	2317909.54
168	412926.46	2317897.20
169	412917.12	2317897.20
170	412910.27	2317896.87
171	412909.92	2317899.23
172	412905.80	2317898.95
173	412905.95	2317896.04
174	412898.00	2317895.58
175	412884.13	2317896.42
176	412883.99	2317898.31
177	412871.03	2317897.64
178	412868.21	2317897.30
179	412868.34	2317893.88
180	412860.18	2317893.70
181	412876.18	2317889.88
182	412899.70	2317890.29
183	412926.94	2317890.22
184	412927.49	2317882.20
185	412914.35	2317884.17
186	412880.71	2317886.22
187	412865.41	2317884.67
188	412847.44	2317884.04
189	412847.11	2317892.94
190	412841.86	2317893.02
191	412840.24	2317891.68
192	412837.29	2317891.80
193	412837.19	2317890.73
194	412828.94	2317891.00

Инд. № подл.	Подп. и дата	Взам. инв. №

Изм	Кол.уч	Лист	№ док	Подп.	Дата

112-21-ПМТ.Т3.2

Лист

12

195	412828.89	2317892.13
196	412822.13	2317893.13
197	412808.28	2317893.90
198	412804.95	2317895.91
199	412801.39	2317898.23
200	412790.53	2317898.05
201	412789.38	2317882.25
202	412763.11	2317881.59
203	412753.59	2317888.86
204	412752.72	2317906.29
205	412749.21	2317913.09
206	412742.07	2317909.97
207	412708.87	2317920.94
208	412707.83	2317918.98
209	412696.96	2317923.88
210	412689.40	2317927.61
211	412687.71	2317925.12
212	412684.31	2317926.87
213	412683.89	2317926.14
214	412705.64	2317914.84
215	412699.89	2317903.99
216	412689.71	2317909.42
217	412661.60	2317920.23
218	412646.58	2317928.34
219	412646.29	2317949.13
220	412642.86	2317951.10
221	412623.09	2317962.08
222	412616.94	2317965.29
223	412622.81	2317976.68
224	412628.97	2318004.75
225	412644.86	2318025.39
226	412652.35	2318034.40
227	412654.64	2318039.43
228	412657.35	2318038.20
229	412667.71	2318051.53
230	412669.90	2318056.37
231	412666.79	2318057.92
232	412644.21	2318034.74
233	412636.74	2318042.06
234	412632.20	2318043.84
235	412630.67	2318040.14

236	412634.52	2318038.63
237	412640.92	2318032.36
238	412622.47	2318007.78
239	412616.17	2317979.07
240	412610.73	2317968.52
241	412574.61	2317987.48
242	412571.06	2317989.32
243	412561.62	2317994.13
244	412550.94	2317998.43
245	412552.84	2318001.97
246	412549.33	2318003.87
247	412547.52	2318000.51
248	412529.61	2318011.27
249	412529.07	2318010.36
250	412526.11	2318012.10
251	412524.42	2318009.19
252	412504.48	2318020.90
253	412506.27	2318023.94
254	412503.71	2318025.45
255	412505.97	2318029.47
256	412502.49	2318031.43
257	412500.60	2318028.07
258	412477.87	2318042.16
259	412480.57	2318048.19
260	412474.08	2318050.73
261	412476.32	2318062.30
262	412496.93	2318103.52
263	412505.69	2318118.78
264	412530.02	2318121.96
265	412532.83	2318121.13
266	412534.26	2318124.59
267	412524.90	2318128.29
268	412503.27	2318125.17
269	412492.26	2318105.83
270	412471.86	2318063.02
271	412467.16	2318048.72
272	412456.97	2318055.09
273	412453.50	2318057.14
274	412444.59	2318061.84
275	412410.23	2318084.34
276	412404.22	2318088.24

Изм. № подл.	Подп. и дата	Взам. инв. №

Изм	Кол.уч	Лист	№ док	Подп.	Дата

112-21-ПМТ.Т3.2

Лист

13

277	412401.20	2318084.78
278	412394.86	2318088.82
279	412397.18	2318093.07
280	412394.08	2318095.36
281	412376.04	2318105.34
282	412372.12	2318107.51
283	412368.45	2318101.66
284	412346.52	2318113.16
285	412348.03	2318122.99
286	412341.24	2318126.74
287	412370.78	2318180.67
288	412388.98	2318224.65
289	412358.46	2318247.02
290	412302.65	2318282.02
291	412303.76	2318286.36
292	412302.74	2318286.95
293	412302.16	2318285.90
294	412300.84	2318283.74
295	412299.20	2318284.67
296	412290.45	2318289.65
297	412266.67	2318304.79
298	412267.61	2318306.40
299	412264.89	2318308.16
300	412264.15	2318306.64
301	412208.84	2318342.00
302	412199.84	2318347.85
303	412196.28	2318349.78
304	412133.23	2318379.86
305	412146.19	2318405.95
306	412159.23	2318431.62
307	412159.34	2318437.91
308	412166.01	2318450.35
309	412181.09	2318441.65
310	412179.53	2318439.11
311	412182.94	2318437.02
312	412186.62	2318443.01
313	412169.44	2318453.27
314	412178.85	2318465.26
315	412187.42	2318471.12
316	412217.72	2318468.97
317	412246.18	2318450.92

318	412250.26	2318458.13
319	412246.47	2318460.18
320	412219.98	2318475.83
321	412185.48	2318478.27
322	412174.01	2318470.43
323	412165.08	2318459.05
324	412153.65	2318438.92
325	412149.88	2318432.44
326	412134.76	2318441.63
327	412125.78	2318447.55
328	412104.14	2318461.36
329	412094.31	2318474.07
330	412099.08	2318514.76
331	412103.18	2318513.42
332	412133.22	2318582.11
333	412140.15	2318601.42
334	412249.44	2318548.66
335	412255.40	2318548.15
336	412283.98	2318536.92
337	412335.47	2318511.29
338	412378.63	2318501.35
339	412386.94	2318483.41
340	412361.49	2318446.57
341	412334.16	2318392.88
342	412342.30	2318388.53
343	412344.62	2318392.66
344	412342.50	2318393.83
345	412367.52	2318442.98
346	412410.46	2318503.98
347	412412.52	2318502.98
348	412414.19	2318506.61
349	412407.76	2318509.74
350	412392.58	2318487.89
351	412383.54	2318507.41
352	412337.85	2318517.92
353	412301.09	2318536.23
354	412303.40	2318540.56
355	412299.86	2318542.42
356	412297.50	2318538.01
357	412286.83	2318543.32
358	412267.84	2318549.91

Инд. № подл.	Подп. и дата	Взам. инв. №

Изм	Кол.уч	Лист	№ док	Подп.	Дата

112-21-ПМТ.Т3.2

Лист

14

359	412257.01	2318555.03
360	412251.33	2318555.53
361	412246.65	2318557.78
362	412247.98	2318560.13
363	412244.43	2318561.99
364	412243.04	2318559.53
365	412144.44	2318607.94
366	412140.76	2318609.50
367	412137.06	2318611.12
368	412126.93	2318590.13
369	412126.35	2318583.85
370	412099.72	2318521.80
371	412094.41	2318523.02
372	412091.78	2318511.33
373	412087.97	2318478.87
374	412080.42	2318479.88
375	412077.70	2318475.17
376	412054.15	2318489.79
377	412052.14	2318491.04
378	412048.42	2318492.64
379	412039.71	2318497.22
380	412032.48	2318501.97
381	412031.15	2318499.68
382	412008.42	2318512.89
383	412013.76	2318523.77
384	412016.16	2318522.73
385	412024.56	2318538.52
386	412023.02	2318539.47
387	412024.49	2318542.44
388	412018.20	2318555.80
389	411989.20	2318572.71
390	411973.96	2318582.35
391	411964.34	2318595.81
392	411950.00	2318603.07
393	411945.77	2318594.88
394	411959.20	2318588.04
395	411972.00	2318579.13
396	412012.59	2318554.23
397	412015.89	2318547.17
398	411999.16	2318518.68
399	412002.53	2318516.61

400	412002.84	2318511.84
401	412001.28	2318509.40
402	412026.04	2318492.95
403	412031.79	2318496.60
404	412073.97	2318471.02
405	412086.60	2318467.20
406	412093.22	2318465.53
407	412099.02	2318455.92
408	412131.46	2318434.43
409	412148.73	2318425.65
410	412126.99	2318382.99
411	412117.24	2318387.87
412	412065.56	2318323.36
413	412063.23	2318325.20
414	412051.37	2318336.08
415	412048.64	2318338.35
416	412045.61	2318340.97
417	412044.76	2318339.96
418	412022.71	2318357.56
419	412026.37	2318364.04
420	412023.76	2318366.15
421	412019.56	2318360.11
422	412001.99	2318375.35
423	412001.02	2318381.40
424	411984.63	2318396.83
425	411979.81	2318402.29
426	411976.67	2318404.98
427	411973.35	2318400.56
428	411939.69	2318429.60
429	411940.97	2318431.47
430	411936.51	2318435.01
431	411930.64	2318428.12
432	411971.84	2318393.14
433	411975.84	2318393.49
434	411994.52	2318377.72
435	411995.48	2318371.73
436	412015.66	2318354.23
437	412066.65	2318313.53
438	412069.96	2318317.65
439	412092.31	2318301.18
440	412124.71	2318276.03

Изм. № подл.	Подп. и дата	Взам. инв. №

Изм	Кол.уч	Лист	№ док	Подп.	Дата

441	412098.56	2318245.07
442	412104.38	2318240.25
443	412112.10	2318249.47
444	412121.85	2318233.12
445	412126.64	2318229.20
446	412130.79	2318234.85
447	412127.23	2318237.76
448	412116.61	2318255.59
449	412134.58	2318276.86
450	412097.56	2318308.14
451	412074.34	2318323.12
452	412096.45	2318350.72
453	412104.19	2318344.50
454	412110.45	2318352.29
455	412102.69	2318358.51
456	412119.17	2318379.08
457	412205.38	2318335.91
458	412353.45	2318241.23
459	412379.18	2318219.86
460	412364.45	2318183.68
461	412340.63	2318140.16
462	412327.03	2318147.61
463	412320.80	2318137.29
464	412314.60	2318140.82
465	412318.43	2318147.70
466	412314.90	2318149.58
467	412311.13	2318142.80
468	412289.59	2318155.09
469	412286.27	2318157.77
470	412282.76	2318159.80
471	412259.89	2318173.43
472	412262.96	2318177.91
473	412259.03	2318180.33
474	412255.79	2318175.93
475	412238.76	2318186.45
476	412238.60	2318188.36
477	412240.53	2318192.08
478	412235.43	2318195.01
479	412233.96	2318192.53
480	412218.83	2318201.68
481	412196.54	2318211.94

482	412193.43	2318214.38
483	412191.45	2318211.46
484	412196.75	2318208.01
485	412216.92	2318198.17
486	412231.92	2318189.10
487	412221.66	2318171.82
488	412194.90	2318187.81
489	412161.76	2318215.84
490	412174.03	2318233.45
491	412170.69	2318235.97
492	412161.43	2318223.70
493	412155.05	2318215.03
494	412150.90	2318209.38
495	412146.69	2318203.66
496	412151.77	2318200.01
497	412157.69	2318207.99
498	412174.30	2318196.54
499	412198.12	2318182.89
500	412195.84	2318179.09
501	412216.39	2318166.82
502	412208.77	2318154.08
503	412213.92	2318151.00
504	412221.54	2318163.74
505	412224.08	2318162.22
506	412235.33	2318181.05
507	412274.29	2318156.47
508	412267.60	2318146.33
509	412273.04	2318143.06
510	412274.98	2318141.44
511	412278.44	2318138.55
512	412280.36	2318141.36
513	412304.45	2318126.80
514	412311.64	2318122.45
515	412309.91	2318130.10
516	412277.71	2318148.85
517	412280.21	2318152.74
518	412325.49	2318127.46
519	412340.37	2318119.22
520	412338.86	2318109.40
521	412370.78	2318091.74
522	412374.38	2318098.25

Индв. № подл.	Подп. и дата	Взам. инв. №

Изм	Кол.уч	Лист	№ док	Подп.	Дата

112-21-ПМТ.Т3.2

Лист

16

523	412385.79	2318091.95
524	412378.09	2318078.12
525	412392.20	2318069.78
526	412408.98	2318059.19
527	412414.06	2318056.12
528	412417.61	2318053.36
529	412419.07	2318055.60
530	412422.40	2318053.78
531	412424.95	2318058.44
532	412401.45	2318071.06
533	412387.36	2318080.38
534	412391.41	2318087.65
535	412406.22	2318079.29
536	412434.36	2318061.39
537	412442.53	2318052.87
538	412470.07	2318039.19
539	412464.03	2318027.75
540	412468.76	2318025.07
541	412473.99	2318036.49
542	412485.13	2318029.23
543	412497.16	2318022.26
544	412494.89	2318018.42
545	412526.56	2317999.81
546	412532.60	2318001.36
547	412550.66	2317990.42
548	412559.32	2317987.59
549	412555.11	2317979.57
550	412530.83	2317991.98
551	412522.94	2317988.82
552	412521.75	2317986.92
553	412524.03	2317985.59
554	412526.44	2317986.37
555	412546.56	2317976.08
556	412544.67	2317972.45
557	412548.02	2317970.24
558	412550.12	2317974.26
559	412558.08	2317970.19
560	412565.80	2317984.87
561	412619.86	2317956.90
562	412639.95	2317945.27
563	412639.60	2317929.45

564	412629.85	2317934.42
565	412629.52	2317933.73
566	412641.44	2317927.46
567	412639.92	2317924.35
568	412662.78	2317912.23
569	412669.38	2317908.40
570	412673.77	2317906.61
571	412674.39	2317908.58
572	412678.03	2317907.14
573	412686.64	2317903.09
574	412687.31	2317904.17
575	412699.38	2317896.16
576	412688.19	2317875.86
577	412677.41	2317872.76
578	412667.72	2317854.61
579	412663.04	2317838.20
580	412659.76	2317830.18
581	412657.81	2317825.45
582	412667.02	2317817.32
583	412659.65	2317803.80
584	412649.21	2317790.19
585	412642.32	2317777.33
586	412646.86	2317774.54
587	412647.84	2317775.84
588	412649.91	2317779.27
589	412653.45	2317785.52
590	412665.53	2317799.97
591	412672.05	2317809.66
592	412673.89	2317813.21
593	412676.25	2317819.61
594	412666.40	2317826.13
595	412674.22	2317851.92
596	412682.22	2317866.92
597	412692.96	2317870.22
598	412714.75	2317911.04
599	412746.34	2317901.02
600	412746.60	2317872.43
601	412752.66	2317872.40
602	412752.60	2317880.81
603	412763.26	2317872.76
604	412767.28	2317872.82

Инд. № подл.	Подп. и дата	Взам. инв. №

Изм	Кол.уч	Лист	№ док	Подп.	Дата

605	412767.24	2317874.69
606	412795.53	2317876.02
607	412799.51	2317876.13
608	412799.40	2317880.53
609	412796.43	2317880.43
610	412796.21	2317889.14
611	412828.49	2317886.02
612	412840.39	2317885.50
613	412840.52	2317881.72
614	412830.48	2317881.14
615	412824.69	2317881.13
616	412813.77	2317881.16
617	412813.86	2317876.58
618	412817.81	2317876.71
619	412824.70	2317876.99
620	412830.64	2317876.03
621	412851.28	2317876.51
622	412851.61	2317872.57
623	412853.81	2317872.69
624	412855.36	2317877.31
625	412865.89	2317877.68
626	412881.01	2317879.21
627	412887.19	2317879.10
628	412887.19	2317875.27
629	412891.19	2317875.35
630	412891.19	2317879.03
631	412908.98	2317878.72
632	412909.04	2317875.80
633	412913.04	2317875.90
634	412912.98	2317878.65
635	412927.35	2317875.97
636	412926.05	2317859.79
637	412921.25	2317839.91
638	412925.87	2317838.84
639	412926.81	2317842.72
640	412929.42	2317853.53
641	412935.00	2317872.35
642	412932.42	2317912.66
643	412929.35	2317914.71
644	412928.90	2317919.82
645	412926.89	2317919.89

646	412926.84	2317921.88
647	412926.68	2317928.42
648	412927.23	2317949.82
649	412935.03	2317950.57
650	412958.96	2317945.53
651	412974.41	2317926.44
652	412976.77	2317926.44
653	412976.91	2317923.35
654	412979.26	2317920.44
655	413030.81	2317902.43
656	413032.93	2317894.58
657	413019.74	2317881.24
658	413008.31	2317881.93
659	413006.12	2317869.06
660	413007.67	2317868.84
661	413010.07	2317868.43
662	413011.15	2317874.75
663	413022.48	2317874.07
664	413024.30	2317875.90
665	413026.79	2317875.25
666	413027.87	2317879.10
667	413028.46	2317881.19
668	413040.74	2317892.52
669	413037.23	2317905.49
670	413045.82	2317907.95
671	413048.41	2317916.66
672	413054.58	2317914.53
673	413055.66	2317910.76
674	413073.17	2317902.92
675	413093.65	2317904.16
676	413107.07	2317891.48
677	413109.10	2317880.03
678	413105.74	2317866.63
679	413094.61	2317867.26
680	413090.76	2317856.52
681	413090.00	2317843.53
682	413092.81	2317834.67
683	413081.83	2317794.96
684	413083.23	2317790.00
685	413076.40	2317761.91
686	413071.89	2317763.03

Изм. № подл.	Подп. и дата	Взам. инв. №

Изм	Кол.уч	Лист	№ док	Подп.	Дата

687	413071.06	2317759.12
688	413075.45	2317758.02
689	413067.20	2317724.10
690	413052.01	2317673.90
691	413054.31	2317673.39
692	413051.25	2317649.58
693	413038.12	2317610.38
694	413033.94	2317612.10
695	413027.62	2317595.36
696	413022.68	2317593.63
697	412994.46	2317592.60
698	412991.00	2317595.46
699	412972.42	2317596.14
700	412972.75	2317606.15
701	412973.55	2317606.12
702	412973.85	2317609.94
703	412972.95	2317609.99
704	412973.34	2317620.19
705	412981.62	2317684.97
706	412984.03	2317685.02
707	412984.71	2317689.07
708	412982.81	2317689.39
709	412984.16	2317699.78
710	412988.89	2317731.20
711	412989.18	2317738.21
712	412988.22	2317739.55
713	412988.63	2317743.80
714	412989.81	2317744.27
715	412997.03	2317813.66
716	412994.17	2317833.13
717	412994.42	2317837.33
718	412987.98	2317837.64
719	412987.73	2317831.14
720	412989.82	2317814.79
721	412978.27	2317815.81
722	412977.72	2317811.84
723	412989.69	2317810.79
724	412981.50	2317732.03
725	412977.17	2317697.61
726	412974.47	2317678.44
727	412968.08	2317679.12

728	412976.07	2317745.43
729	412977.81	2317760.92
730	412972.98	2317761.47
731	412972.51	2317757.39
732	412966.89	2317694.38
733	412963.05	2317691.22
734	412960.52	2317667.48
735	412959.50	2317667.57
736	412959.18	2317664.57
737	412956.13	2317664.61
738	412956.06	2317663.85
739	412960.10	2317663.50
740	412958.16	2317645.24
741	412953.89	2317645.62
742	412953.45	2317641.64
743	412957.73	2317641.26
744	412956.69	2317631.49
745	412955.52	2317605.70
746	412955.33	2317601.60
747	412961.11	2317600.99
748	412962.36	2317625.62
749	412967.65	2317675.14
750	412973.91	2317674.48
751	412968.17	2317620.22
752	412965.43	2317580.06
753	412965.60	2317567.20
754	412958.99	2317567.44
755	412959.04	2317570.09
756	412954.18	2317573.06
757	412950.82	2317573.16
758	412950.38	2317570.68
759	412954.10	2317568.42
760	412954.02	2317562.30
761	412950.91	2317561.39
762	412951.07	2317559.07
763	412954.67	2317558.95
764	412953.35	2317510.90
765	412958.83	2317494.69
766	412961.56	2317465.34
767	412962.08	2317461.44
768	412963.18	2317452.48

Изм. № подл.	Подп. и дата	Взам. инв. №

Изм	Кол.уч	Лист	№ док	Подп.	Дата

769	412962.78	2317444.42
770	412964.11	2317428.22
771	412965.98	2317428.02
772	412967.12	2317421.73
773	412964.62	2317421.24
774	412964.55	2317417.98
775	412972.21	2317416.18
776	412975.02	2317405.48
777	412976.39	2317399.36
778	412982.64	2317400.65
779	412978.10	2317422.13
780	412973.57	2317423.04
781	412973.23	2317428.35
782	412989.43	2317428.57

783	413020.70	2317423.17
784	413063.09	2317429.49
785	413084.21	2317434.34
786	413084.74	2317435.58
787	413085.99	2317434.76
788	413135.35	2317433.16
789	413147.83	2317453.76
790	413154.32	2317470.06
791	413161.88	2317484.01
1	413188.36	2317514.97

Настоящий проект обеспечивает равные права и возможности правообладателей земельных участков в соответствии с действующим законодательством. Сформированные границы земельного участка позволяют обеспечить необходимые требования по содержанию и обслуживанию объектов промышленной застройки в условиях сложившейся планировочной системы территории проектирования.

3.2.8 Сведения о границах территории, применительно к которой осуществляется подготовка проекта межевания

Согласно Постановлению Правительства Российской Федерации от 12.05.2017 г. № 564 (в ред. Постановления Правительства РФ от 26.08.2020 г. №1285) подготовка проекта межевания территории, предусматривающего размещение линейного объекта осуществляется по границам земельных участков, подлежащих образованию в связи со строительством этого линейного объекта.

Координаты характерных точек границ территории, в отношении которой осуществляется подготовка проекта межевания территории, идентичны координатам границ образуемых земельных участков. Перечень координат границ образуемых земельных участков приведен в п. 3.2.7, том 3.2.

Взам. инв. №	Подп. и дата	Инв. № подл.							Лист
									20
Изм.	Кол.уч.	Лист	№ док.	Подп.	Дата	112-21-ПМТ.Т3.2			