



**АДМИНИСТРАЦИЯ
СУКСУНСКОГО ГОРОДСКОГО ОКРУГА
ПЕРМСКОГО КРАЯ**

ПОСТАНОВЛЕНИЕ

28.06.2023

№ 436

Об установлении публичного сервитута

В соответствии со статьей 23, главой V.7 Земельного кодекса Российской Федерации, частью 3 статьи 3.6 Федерального закона от 25.10.2001 № 137-ФЗ «О введении в действие Земельного кодекса Российской Федерации», на основании ходатайства от 10.05.2023 (вх. № 379 от 10.05.2023) об установлении публичного сервитута ОАО «МРСК Урала», учитывая отсутствие заявлений иных правообладателей земельных участков в период публикации извещения о возможном установлении публичного сервитута от 25.05.2023 № 21 (12970),

ПОСТАНОВЛЯЮ:

1. Установить публичный сервитут для строительства объектов электросетевого хозяйства, их неотъемлемых технологических частей, необходимых для организации электроснабжения населения и подключения (технологического присоединения) к сетям инженерно-технического обеспечения «Строительство ВЛИ-0,4 кВ и установка ИСУЭ на ГБП от ТП Суксунский р-н (Черепанова А.Ю., Булатова Е.Л.)», на основании ходатайства ОАО «МРСК Урала» (620026, Свердловская область, г. Екатеринбург, ул. Мамина-Сибиряка, д. 140, ОГРН 1056604000970, ИНН 6671163413), площадью 637 кв. м, на землях, государственная собственность на которые не разграничена и на часть земельных участков с кадастровыми номерами 59:35:0710101:217, 59:35:0710101:479, 59:35:0710101:482, местоположение: Пермский край, Суксунский городской округ, сроком на 49 лет.

2. Порядок установления зон с особыми условиями использования территорий и содержание ограничений прав на земельные участки в границах таких зон установлен Постановлением Правительства Российской Федерации от 24.02.2009 № 160 «О порядке установления охранных зон объектов электросетевого хозяйства и особых условий использования земельных участков, расположенных в границах таких зон».

3. Утвердить границы публичного сервитута в отношении частей земельных участков с кадастровыми номерами 59:35:0710101:217, 59:35:0710101:479, 59:35:0710101:482, площадью 637 кв.м., согласно приложению к настоящему Постановлению.

4. Плата за публичный сервитут на основании части 4 статьи 3.6 Федерального закона от 25.10.2001 № 137-ФЗ «О введении в действие Земельного кодекса Российской Федерации» не устанавливается.

5. ОАО «МРСК Урала» вправе в установленных границах публичного сервитута осуществлять, в соответствии с требованиями законодательства Российской Федерации, деятельность, для обеспечения которой установлен публичный сервитут.

6. ОАО «МРСК Урала» в установленном законом порядке после прекращения действия публичного сервитута привести земельные участки с кадастровыми номерами 59:35:0710101:217, 59:35:0710101:479, 59:35:0710101:482, обремененные публичным сервитутом, в состоянии, пригодное для использования в соответствии с видом разрешенного использования.

7. Управлению имущественных отношений и градостроительства Администрации Суксунского городского округа в течение пяти рабочих дней обеспечить:

7.1. размещение настоящего Постановления об установлении публичного сервитута на официальном сайте Суксунского городского округа;

7.2. направление копии настоящего Постановления правообладателям земельных участков с кадастровыми номерами 59:35:0710101:217, 59:35:0710101:479, 59:35:0710101:482;

7.3. направление копии настоящего Постановления в Управление Росреестра по Пермскому краю;

7.4. направление обладателю публичного сервитута копии настоящего Постановления об установлении публичного сервитута, сведений о лицах, являющихся правообладателем земельного участка с кадастровыми номерами 59:35:0710101:217, 59:35:0710101:479, 59:35:0710101:482.

8. Контроль за исполнением настоящего Постановления возложить на начальника управления имущественных отношений и градостроительства Администрации Суксунского городского округа Т.И. Кускову.

Глава городского округа –
глава Администрации
Суксунского городского округа

В.П. Бунакова





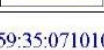


Приложение
к Постановлению Администрации
Суксунского городского округа
от 28.06.2023 № 436

Схема расположения границ публичного сервитута



Масштаб 1:1500

Используемые условные знаки и обозначения:

	Характерная точка границы объекта
	Надписи номеров характерных точек границы объекта
	Граница объекта
	Граница кадастрового квартала
	Обозначение кадастрового квартала
	Существующая часть границы, имеющиеся в ЕГРН сведения о которой достаточны для определения ее местоположения
	Надписи кадастрового номера земельного участка

ОПИСАНИЕ МЕСТОПОЛОЖЕНИЯ ГРАНИЦ
Публичный сервитут для размещения объекта: "Строительство ВЛИ 0,4 кВ и установка ИСУЭ на ГБП от ТП
Суксунский р-н (Черепанова А.Ю., Булатова Е.Л.)"
(наименование объекта, местоположение границ которого описано (далее - объект))

Раздел 1

Сведения об объекте		
№ п/п	Характеристики объекта	Описание характеристик
1	2	3
1	Местоположение объекта	Пермский край, Суксунский р-н, Пеганово д
2	Площадь объекта ± величина погрешности определения площади ($P \pm \Delta P$), м ²	637 ± 9
3	Иные характеристики объекта	1. Публичный сервитут установлен в целях размещения объекта электросетевого хозяйства сроком на 49 лет.

Раздел 2

Сведения о местоположении границ объекта					
1. Система координат МСК-59, зона 2					
2. Сведения о характерных точках границ объекта					
Обозначение характерных точек границ	Координаты, м		Метод определения координат характерной точки	Средняя квадратическая погрешность положения характерной точки (Mi), м	Описание обозначения точки на местности (при наличии)
	X	Y			
1	2	3	4	5	6
1	421437.97	2305801.19	Аналитический метод	0.1	-
2	421442.87	2305805.20	Аналитический метод	0.1	-
3	421452.30	2305816.11	Аналитический метод	0.1	-
4	421455.69	2305819.12	Аналитический метод	0.1	-
5	421457.12	2305821.05	Аналитический метод	0.1	-
6	421454.75	2305822.93	Аналитический метод	0.1	-
7	421438.64	2305802.09	Аналитический метод	0.1	-
1	421437.97	2305801.19	Аналитический метод	0.1	-
					-
8	421269.04	2305664.01	Аналитический метод	0.1	-
9	421269.33	2305664.26	Аналитический метод	0.1	-
10	421274.67	2305670.91	Аналитический метод	0.1	-
11	421354.37	2305750.42	Аналитический метод	0.1	-
12	421347.72	2305746.95	Аналитический метод	0.1	-
13	421326.00	2305724.90	Аналитический метод	0.1	-
14	421307.77	2305707.51	Аналитический метод	0.1	-
15	421289.38	2305689.16	Аналитический метод	0.1	-
16	421266.94	2305666.05	Аналитический метод	0.1	-
8	421269.04	2305664.01	Аналитический метод	0.1	-
					-
17	421440.88	2305798.40	Аналитический метод	0.1	-
18	421429.17	2305788.80	Аналитический метод	0.1	-
19	421421.55	2305785.20	Аналитический метод	0.1	-
20	421407.17	2305777.92	Аналитический метод	0.1	-
21	421389.83	2305768.94	Аналитический метод	0.1	-
22	421377.45	2305762.47	Аналитический метод	0.1	-
23	421357.49	2305747.88	Аналитический метод	0.1	-
24	421356.83	2305747.22	Аналитический метод	0.1	-
25	421374.29	2305756.31	Аналитический метод	0.1	-

