

ПРОЕКТ МЕЖЕВАНИЯ ТЕРРИТОРИИ

кадастровых кварталов

59:35:0010112; 59:35:0010113

местоположение:

Пермский край, Суксунский городской округ, п. Суксун

Заказчик:

Администрация Суксунского городского округа Пермского края

Исполнитель _____ Власова О.М.

г. Кудымкар, 2023г.

Состав проекта

№ п/п	Наименование	Страница
	Содержание	2
1	Введение	2
2	Исходные используемые материалы	3
3	Месторасположение территории. Современное использование территории	3
4	Анализ современного состояния территории	5
4.1	Основные положения документов территориального планирования.	5
4.2	Ранее разработанная документация по планировке территории	17
5	Рекомендации по порядку установления границ на местности	17
6	Обоснование положений проекта планировки.	17
6.1	Проект межевания территории	17
6.2	Формирование, изменение красных линий	24
7	Правовой статус объектов планирования	24
8	Установление публичных сервитутов	24
8.1	Границы зон с особыми условиями использования территорий	24
8.2	Границы особо охраняемых природных территорий	25
8.3	Границы территорий объектов культурного наследия	25
-	Чертеж межевания территории, М 1:1000	1 лист формата А2
-	Проект красных линий, М 1:1000	1 лист формата А2
	Схема границ зон с особыми условиями использования территории 1:1000	1 лист формата А2
	Приложения	
-	Экспликация фактического землепользования	Приложение №1
-	Экспликация формируемых земельных участков	Приложение №2
-	Каталог координат границ землепользования	Приложение №3
-	Каталог координат красных линий	Приложение №4

1. Введение.

Проект межевания территории кадастровых кварталов 59:35:0010112, 59:35:0010113 местоположение: Пермский край, Суксунский городской округ, п. Суксун разработан на основании:

- муниципального контракта № **08566000044220000510001** «Выполнение комплексных кадастровых работ в отношении кадастровых кварталов муниципального образования «Суксунский городской округ» и подготовка документации по планировке территории (проект межевания кадастровых кварталов 59:35:0010112; 59:35:0010113)», идентификационный код закупки: 223591700571459170100100590010000244 от 03.06.2022г.;

- технического задания на выполнение работ по разработке проектов межевания территории и проведение комплексных кадастровых работ в отношении кадастровых кварталов муниципального образования «Суксунский городской округ» и подготовка документации по планировке территории (проект межевания) кадастровых кварталов 59:35:0010112, 59:35:0010113.

Проект межевания разрабатывается с целью установления границ земельных участков, на которых расположены объекты капитального строительства, определение местоположения границ образуемых и уточняемых земельных участков, установления красных линий для застроенных территорий.

Площадь территории проектирования составляет 10,79 га.

Проектируемая территория расположена на землях населенных пунктов.

При разработке проекта межевания были использованы следующие документы, регламентирующие выполнение работ:

1. Генеральный план Суксунского городского округа Пермского края, утвержденный Решением Думы Суксунского городского округа Пермского края № 181 от 28.01.2021 года (далее - Генеральный план);

2. Правила землепользования и застройки Суксунского городского округа Пермского края, утвержденные постановлением администрации Суксунского городского округа Пермского края №84 от 21.02.2022г. (далее - Правила землепользования и застройки);

3. Кадастровые планы территории на соответствующие кварталы, в отношении которых проводятся работы;

4. Градостроительный кодекс Российской Федерации;

5. Земельный кодекс Российской Федерации;

6. СП 42.13330.2011 «Градостроительство. Планировка и застройка городских и сельских поселений» Актуализированная редакция СНиП 2.07.01-89*;

7. СП 30-102-99 «Планировка и застройка территорий малоэтажного жилищного строительства»;

8. СП 42.13330.2016 «Градостроительство. Планировка и застройка городских и сельских поселений. Актуализированная редакция СНиП 2.07.01-89*»

9. РДС 30-201-98 «Инструкция о порядке проектирования и установления красных линий в городах и других поселениях Российской Федерации»;

10. Приказ Федеральной службы государственной регистрации, кадастра и картографии от 23.10.2020 № П/0393 «Об утверждении требований к точности и методам определения координат характерных точек границ земельного участка, требований к точности и методам определения координат характерных точек контура здания, сооружения или объекта незавершенного строительства на земельном участке, а также требований к определению площади здания, сооружения, помещения, машино-места».

2. Исходные используемые материалы.

При выполнении работ по разработке проекта межевания территории были использованы следующие исходные материалы:

- плано-картографический материал п. Суксун М 1:2000;

- сведения кадастровых планов территории, предоставленного филиалом Федерального государственного бюджетного учреждения «Федеральная кадастровая палата Федеральной службы государственной регистрации, кадастра и картографии» по Пермскому краю:

59:35:0010112 - № КУВИ-001/2022-221000880 от 12 декабря 2022г.

59:35:0010113 - № КУВИ-001/2022-221225758 от 12 декабря 2022г.

59:35:0000000 - № КУВИ-001/2022-148647627 от 30 августа 2022г.

3. Месторасположение территории. Современное использование территории.

Территория проектирования расположена в северной части п. Суксун Суксунского городского округа Пермского края. Территория проектирования ограничена: лесными участками с северо-западной стороны, улицей Северная с восточной стороны, улицей Вишневая с южной стороны, улицей Дорожная с западной стороны. На территории проектирования расположены

многоквартирные жилые дома, подсобные строения, объекты энергетики, газораспределительные объекты, промышленный объект.

Местоположение территории представлено на рисунке 1.

Перечень сведений фактического землепользования, их кадастровые номера, виды разрешенного использования по кадастровым данным приведен в приложении №1.

Перечень сведений о сформированных земельных участках, их кадастровые номера, виды разрешенного использования по кадастровым данным приведен в приложении №2.

Координаты земельных участков границ землепользования приведены в приложении №3.

Проектные решения землепользования территории проектирования согласно проекту представлен на плане «Чертеж межевания территории М 1:1000».



Рис.1 Местоположение территории проектирования

4. Анализ современного состояния территории.

4.1. Основные положения документов территориального планирования.

В соответствии с Правилами землепользования и застройки Суксунского городского округа Пермского края, утвержденных постановлением администрации Суксунского городского округа Пермского края №84 от 21.02.2022г., проектируемая территория входит в состав: жилых зон (Ж1); (Ж2); общественно-деловой зоны (ОД1); производственной зоны (П); зоны сельскохозяйственного использования (СХ4).

Фрагмент карты градостроительного зонирования Суксунского городского округа Пермского края (Правила землепользования и застройки Суксунского городского округа Пермского края) представлен на рисунке 2.

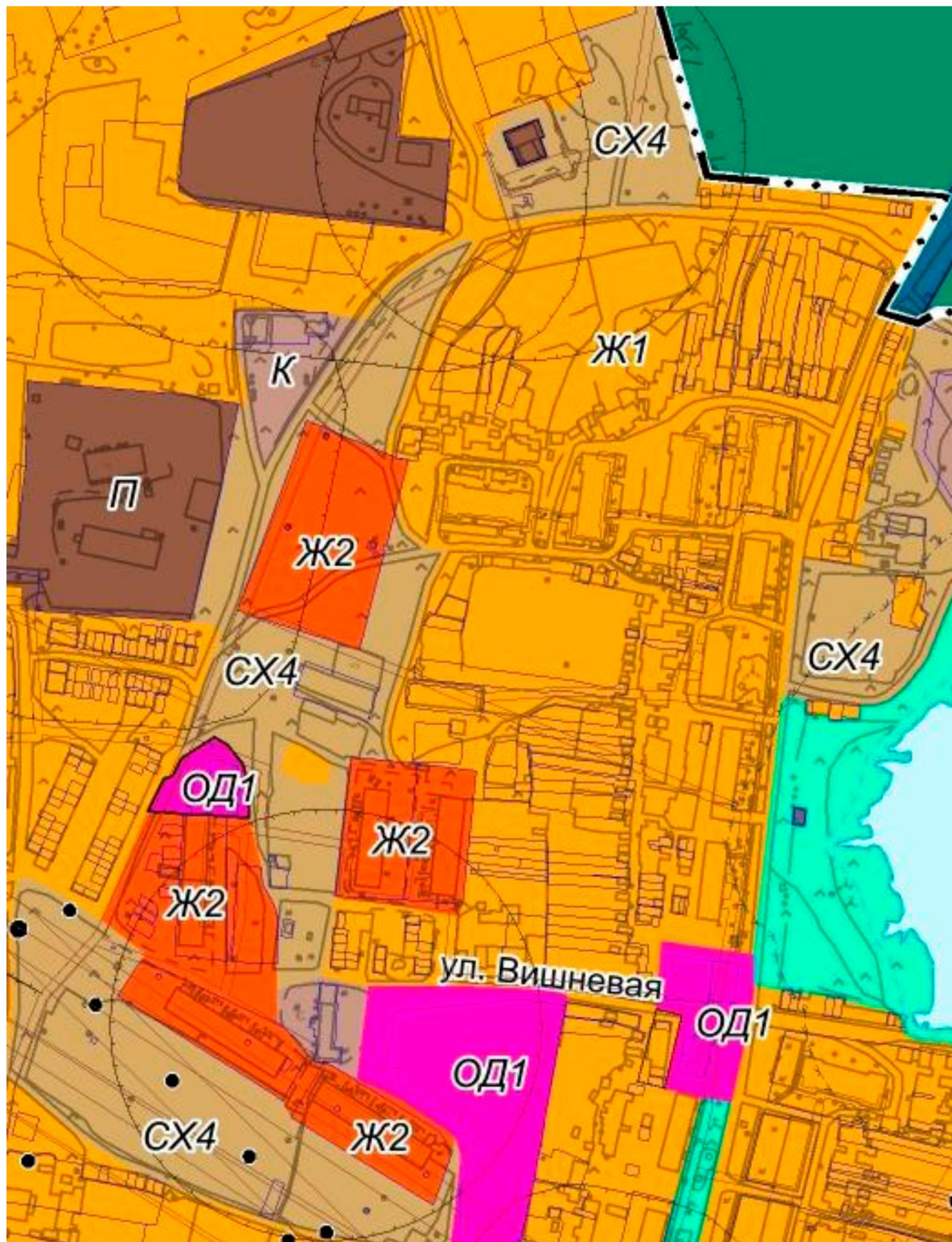


Рис.2 Фрагмент карты градостроительного зонирования Суксунского городского округа

Жилые зоны.

Зона предназначена для размещения жилых помещений различного вида и обеспечение проживания в них. К жилой застройке относятся здания (помещения в них), предназначенные для проживания человека, за исключением зданий (помещений), используемых:

- с целью извлечения предпринимательской выгоды из предоставления жилого помещения для временного проживания в них (гостиницы, дома отдыха);
- для проживания с одновременным осуществлением лечения или социального обслуживания населения (санатории, дома ребенка, дома престарелых, больницы);
- как способ обеспечения непрерывности производства (вахтовые помещения, служебные жилые помещения на производственных объектах);
- как способ обеспечения деятельности режимного учреждения (казармы, караульные помещения, места лишения свободы, содержания под стражей).

Ж1 - Зона застройки индивидуальными жилыми домами и малоэтажными жилыми домами блокированной застройки

Виды разрешенного использования земельных участков и объектов капитального строительства	Код	Описание вида разрешенного использования земельных участков и объектов капитального строительства
Основные виды разрешенного использования		
Для индивидуального жилищного строительства	2.1.	- размещение жилого дома (отдельно стоящего здания количеством надземных этажей не более чем три, высотой не более двадцати метров, которое состоит из комнат и помещений вспомогательного использования, предназначенных для удовлетворения гражданами бытовых и иных нужд, связанных с их проживанием в таком здании, не предназначенного для раздела на самостоятельные объекты недвижимости); - выращивание сельскохозяйственных культур; - размещение индивидуальных гаражей и хозяйственных построек
Для ведения личного подсобного хозяйства (приусадебный земельный участок)	2.2.	- размещение жилого дома, указанного в описании вида разрешенного использования с кодом 2.1 Классификатора; - производство сельскохозяйственной продукции; - размещение гаража и иных вспомогательных сооружений; содержание сельскохозяйственных животных
Блокированная жилая застройка	2.3.	- размещение жилого дома, имеющего одну или несколько общих стен с соседними жилыми домами (количеством этажей не более чем три, при общем количестве совмещенных домов не более десяти и каждый из которых предназначен для проживания одной семьи, имеет общую стену (общие стены) без проемов с соседним домом или соседними домами, расположен на отдельном земельном участке и имеет выход на территорию общего пользования (жилые дома блокированной застройки); - разведение декоративных и плодовых деревьев, овощных и ягодных культур; - размещение индивидуальных гаражей и иных вспомогательных сооружений; - обустройство спортивных и детских площадок, площадок для отдыха
Малоэтажная многоквартирная жилая застройка	2.1.1.	- размещение малоэтажных многоквартирных домов (многоквартирные дома высотой до 4 этажей, включая мансардный); - обустройство спортивных и детских площадок, площадок для отдыха; - размещение объектов обслуживания жилой застройки во встроенных, пристроенных и встроенно-пристроенных помещениях малоэтажного многоквартирного дома, если общая площадь таких помещений в малоэтажном многоквартирном доме не составляет более 15% общей площади помещений дома

Виды разрешенного использования земельных участков и объектов капитального строительства	Код	Описание вида разрешенного использования земельных участков и объектов капитального строительства
Обслуживание жилой застройки	2.7.	- размещение объектов капитального строительства, размещение которых предусмотрено видами разрешенного использования с кодами 3.1, 3.2, 3.3, 3.4, 3.4.1, 3.5.1, 3.6, 3.7, 3.10.1, 4.1, 4.3, 4.4, 4.6, 5.1.2, 5.1.3 Классификатора, если их размещение необходимо для обслуживания жилой застройки, а также связано с проживанием граждан, не причиняет вреда окружающей среде и санитарному благополучию, не нарушает права жителей, не требует установления санитарной зоны
Хранение автотранспорта	2.7.1	- размещение отдельно стоящих и пристроенных гаражей, в том числе подземных, предназначенных для хранения автотранспорта, в том числе с разделением на машино-места, за исключением гаражей, размещение которых предусмотрено содержанием вида разрешенного использования с кодом 4.9 Классификатора
Коммунальное обслуживание	3.1.	- размещение зданий и сооружений в целях обеспечения физических и юридических лиц коммунальными услугами. Содержание данного вида разрешенного использования включает в себя содержание видов разрешенного использования с кодами 3.1.1 - 3.1.2 Классификатора
Социальное обслуживание	3.2.	- размещение зданий, предназначенных для оказания гражданам социальной помощи. Содержание данного вида разрешенного использования включает в себя содержание видов разрешенного использования с кодами 3.2.1 - 3.2.4 Классификатора
Бытовое обслуживание	3.3.	- размещение объектов капитального строительства, предназначенных для оказания населению или организациям бытовых услуг (мастерские мелкого ремонта, ателье, бани, парикмахерские, прачечные, химчистки, похоронные бюро)
Амбулаторно-поликлиническое обслуживание	3.4.1.	- размещение объектов капитального строительства, предназначенных для оказания гражданам амбулаторно-поликлинической медицинской помощи (поликлиники, фельдшерские пункты, пункты здравоохранения, центры матери и ребенка, диагностические центры, молочные кухни, станции донорства крови, клинические лаборатории)
Деловое управление	4.1	- размещение объектов капитального строительства с целью: размещения объектов управленческой деятельности, не связанной с государственным или муниципальным управлением и оказанием услуг, а также с целью обеспечения совершения сделок, не требующих передачи товара в момент их совершения между организациями, в том числе биржевая деятельность (за исключением банковской и страховой деятельности)
Магазины	4.4.	- размещение объектов капитального строительства, предназначенных для продажи товаров, торговая площадь которых составляет до 5000 кв. м
Площадки для занятий спортом	5.1.3	- размещение площадок для занятия спортом и физкультурой на открытом воздухе (физкультурные площадки, беговые дорожки, поля для спортивной игры)
Автомобильный транспорт	7.2	- размещение зданий и сооружений автомобильного транспорта. Содержание данного вида разрешенного использования включает в себя содержание видов разрешенного использования с кодами 7.2.1 - 7.2.3 Классификатора
Обеспечение внутреннего правопорядка	8.3.	- размещение объектов капитального строительства, необходимых для подготовки и поддержания в готовности органов внутренних дел, Росгвардии и спасательных служб, в которых существует военизированная служба; - размещение объектов гражданской обороны, за исключением объектов гражданской обороны, являющихся частями производственных зданий
Историко-культурная	9.3.	- сохранение и изучение объектов культурного наследия народов

Виды разрешенного использования земельных участков и объектов капитального строительства	Код	Описание вида разрешенного использования земельных участков и объектов капитального строительства
деятельность		Российской Федерации (памятников истории и культуры), в том числе: объектов археологического наследия, достопримечательных мест, мест бытования исторических промыслов, производств и ремесел, исторических поселений, недействующих военных и гражданских захоронений, объектов культурного наследия, хозяйственная деятельность, являющаяся историческим промыслом или ремеслом, а также хозяйственная деятельность, обеспечивающая познавательный туризм
Специальное пользование водными объектами	11.2.	- использование земельных участков, примыкающих к водным объектам способами, необходимыми для специального водопользования (забор водных ресурсов из поверхностных водных объектов, сброс сточных вод и (или) дренажных вод, проведение дноуглубительных, взрывных, буровых и других работ, связанных с изменением дна и берегов водных объектов)
Благоустройство территории	12.0.2.	- размещение декоративных, технических, планировочных, конструктивных устройств, элементов озеленения, различных видов оборудования и оформления, малых архитектурных форм, некапитальных нестационарных строений и сооружений, информационных щитов и указателей, применяемых как составные части благоустройства территории, общественных туалетов
Ведение огородничества	13.1.	- осуществление отдыха и (или) выращивания гражданами для собственных нужд сельскохозяйственных культур; размещение хозяйственных построек, не являющихся объектами недвижимости, предназначенных для хранения инвентаря и урожая сельскохозяйственных культур
Объекты культурно-досуговой деятельности	3.6.1	- размещение зданий, предназначенных для размещения музеев, выставочных залов, художественных галерей, домов культуры, библиотек, кинотеатров и кинозалов, театров, филармоний, концертных залов, планетариев
Земельные участки (территории) общего пользования	12.0.	- земельные участки общего пользования. Содержание данного вида разрешенного использования включает в себя содержание видов разрешенного использования с кодами 12.0.1 - 12.0.2 Классификатора
Условно разрешенные виды использования		
Передвижное жильё	2.4.	- размещение сооружений, пригодных к использованию в качестве жилья (палаточные городки, кемпинги, жилые вагончики, жилые прицепы) с возможностью подключения названных сооружений к инженерным сетям, находящимся на земельном участке или на земельных участках, имеющих инженерные сооружения, предназначенных для общего пользования
Стационарное медицинское обслуживание	3.4.2	- размещение объектов капитального строительства, предназначенных для оказания гражданам медицинской помощи в стационарах (больницы, родильные дома, диспансеры, научно-медицинские учреждения и прочие объекты, обеспечивающие оказание услуги по лечению в стационаре); - размещение станций скорой помощи; - размещение площадок санитарной авиации
Дошкольное, начальное и среднее общее образование	3.5.1.	- размещение объектов капитального строительства, предназначенных для просвещения, дошкольного, начального и среднего общего образования (детские ясли, детские сады, школы, лицеи, гимназии, художественные, музыкальные школы, образовательные кружки и иные организации, осуществляющие деятельность по воспитанию, образованию и просвещению), в том числе зданий, спортивных сооружений, предназначенных для занятия обучающихся физической культурой и спортом

Виды разрешенного использования земельных участков и объектов капитального строительства	Код	Описание вида разрешенного использования земельных участков и объектов капитального строительства
Парки культуры и отдыха	3.6.2.	- размещение парков культуры и отдыха
Религиозное использование	3.7.	- размещение зданий и сооружений религиозного использования. Содержание данного вида разрешенного использования включает в себя содержание видов разрешенного использования с кодами 3.7.1 - 3.7.2 Классификатора
Рынки	4.3.	- размещение объектов капитального строительства, сооружений, предназначенных для организации постоянной или временной торговли (ярмарка, рынок, базар), с учетом того, что каждое из торговых мест не располагает торговой площадью более 200 кв. м; - размещение гаражей и (или) стоянок для автомобилей сотрудников и посетителей рынка
Общественное питание	4.6.	размещение объектов капитального строительства в целях устройства мест общественного питания (рестораны, кафе, столовые, закусочные, бары)
Гостиничное обслуживание	4.7.	- размещение гостиниц, а также иных зданий, используемых с целью извлечения предпринимательской выгоды из предоставления жилого помещения для временного проживания в них
Развлечения	4.8.	- размещение зданий и сооружений, предназначенных для развлечения. Содержание данного вида разрешенного использования включает в себя содержание видов разрешенного использования с кодами 4.8.1 - 4.8.3 Классификатора
Служебные гаражи	4.9.	- размещение постоянных или временных гаражей, стоянок для хранения служебного автотранспорта, используемого в целях осуществления видов деятельности, предусмотренных видами разрешенного использования с кодами 3.0, 4.0 Классификатора, а также для стоянки и хранения транспортных средств общего пользования, в том числе в депо
Спорт	5.1.	- размещение зданий и сооружений для занятия спортом. Содержание данного вида разрешенного использования включает в себя содержание видов разрешенного использования с кодами 5.1.1 - 5.1.7 Классификатора
Туристическое обслуживание	5.2.1.	- размещение пансионатов, туристических гостиниц, кемпингов, домов отдыха, не оказывающих услуги по лечению, а также иных зданий, используемых с целью извлечения предпринимательской выгоды из предоставления жилого помещения для временного проживания в них; - размещение детских лагерей

Ж2 - Зона застройки среднеэтажными жилыми домами блокированной застройки и многоквартирными домами

Виды разрешенного использования земельных участков и объектов капитального строительства	Код	Описание вида разрешенного использования земельных участков и объектов капитального строительства
Основные виды разрешенного использования		
Среднеэтажная жилая застройка	2.5	- размещение многоквартирных домов этажностью не выше восьми этажей; - благоустройство и озеленение; - размещение подземных гаражей и автостоянок; - обустройство спортивных и детских площадок, площадок для отдыха; - размещение объектов обслуживания жилой застройки во встроенных, пристроенных и встроенно-пристроенных

		помещениях многоквартирного дома, если общая площадь таких помещений в многоквартирном доме не составляет более 20% общей площади помещений дома
Коммунальное обслуживание	3.1.	- размещение зданий и сооружений в целях обеспечения физических и юридических лиц коммунальными услугами. Содержание данного вида разрешенного использования включает в себя содержание видов разрешенного использования с кодами 3.1.1 - 3.1.2 Классификатора
Социальное обслуживание	3.2.	Размещение зданий, предназначенных для оказания гражданам социальной помощи. Содержание данного вида разрешенного использования включает в себя содержание видов разрешенного использования с кодами 3.2.1 - 3.2.4 Классификатора
Бытовое обслуживание	3.3.	- размещение объектов капитального строительства, предназначенных для оказания населению или организациям бытовых услуг (мастерские мелкого ремонта, ателье, бани, парикмахерские, прачечные, химчистки, похоронные бюро)
Образование и просвещение	3.5.	Размещение объектов капитального строительства, предназначенных для воспитания, образования и просвещения. Содержание данного вида разрешенного использования включает в себя содержание видов разрешенного использования с кодами 3.5.1 - 3.5.2 Классификатора
Деловое управление	4.1	- размещение объектов капитального строительства с целью: размещения объектов управленческой деятельности, не связанной с государственным или муниципальным управлением и оказанием услуг, а также с целью обеспечения совершения сделок, не требующих передачи товара в момент их совершения между организациями, в том числе биржевая деятельность (за исключением банковской и страховой деятельности)
Магазины	4.4.	- размещение объектов капитального строительства, предназначенных для продажи товаров, торговая площадь которых составляет до 5000 кв. м
Спорт	5.1.	- размещение зданий и сооружений для занятия спортом. Содержание данного вида разрешенного использования включает в себя содержание видов разрешенного использования с кодами 5.1.1 - 5.1.7 Классификатора
Автомобильный транспорт	7.2	- размещение зданий и сооружений автомобильного транспорта. Содержание данного вида разрешенного использования включает в себя содержание видов разрешенного использования с кодами 7.2.1 - 7.2.3 Классификатора
Специальное пользование водными объектами	11.2.	- использование земельных участков, примыкающих к водным объектам способами, необходимыми для специального водопользования (забор водных ресурсов из поверхностных водных объектов, сброс сточных вод и (или) дренажных вод, проведение дноуглубительных, взрывных, буровых и других работ, связанных с изменением дна и берегов водных объектов)
Благоустройство территории	12.0.2.	- Размещение декоративных, технических, планировочных, конструктивных устройств, элементов озеленения, различных видов оборудования и оформления, малых архитектурных форм, некапитальных нестационарных строений и сооружений, информационных щитов и указателей, применяемых как составные части благоустройства территории, общественных туалетов
Ведение огородничества	13.1.	- осуществление отдыха и (или) выращивания гражданами для собственных нужд сельскохозяйственных культур; размещение хозяйственных построек, не являющихся объектами недвижимости, предназначенных для хранения инвентаря и урожая сельскохозяйственных культур
Земельные участки (территории) общего пользования	12.0.	- земельные участки общего пользования. Содержание данного вида разрешенного использования включает в себя содержание видов разрешенного использования с кодами 12.0.1 - 12.0.2 Классификатора
Условно разрешенные виды использования		

Парки культуры и отдыха	3.6.2.	- размещение парков культуры и отдыха
Общественное питание	4.6.	размещение объектов капитального строительства в целях устройства мест общественного питания (рестораны, кафе, столовые, закусочные, бары)
Развлечения	4.8.	- размещение зданий и сооружений, предназначенных для развлечения. Содержание данного вида разрешенного использования включает в себя содержание видов разрешенного использования с кодами 4.8.1 - 4.8.3 Классификатора

Общественно-деловые зоны

Общественно-деловые зоны предназначены для размещения объектов здравоохранения, культуры, торговли, общественного питания, социального и коммунально-бытового назначения, предпринимательской деятельности, объектов среднего профессионального и высшего профессионального образования, административных, научно-исследовательских учреждений, культовых зданий, стоянок автомобильного транспорта, объектов делового, финансового назначения, иных объектов, связанных с обеспечением жизнедеятельности граждан.

ОД1 - Зона делового, общественного и коммерческого назначения

Виды разрешенного использования земельных участков и объектов капитального строительства	Код	Описание вида разрешенного использования земельных участков и объектов капитального строительства
Основные виды разрешенного использования		
Коммунальное обслуживание	3.1.	- размещение зданий и сооружений в целях обеспечения физических и юридических лиц коммунальными услугами. Содержание данного вида разрешенного использования включает в себя содержание видов разрешенного использования с кодами 3.1.1 - 3.1.2 Классификатора
Социальное обслуживание	3.2.	- размещение зданий, предназначенных для оказания гражданам социальной помощи. Содержание данного вида разрешенного использования включает в себя содержание видов разрешенного использования с кодами 3.2.1 - 3.2.4 Классификатора
Бытовое обслуживание	3.3.	- размещение объектов капитального строительства, предназначенных для оказания населению или организациям бытовых услуг (мастерские мелкого ремонта, ателье, бани, парикмахерские, прачечные, химчистки, похоронные бюро)
Амбулаторно-поликлиническое обслуживание	3.4.1.	- размещение объектов капитального строительства, предназначенных для оказания гражданам амбулаторно-поликлинической медицинской помощи (поликлиники, фельдшерские пункты, пункты здравоохранения, центры матери и ребенка, диагностические центры, молочные кухни, станции донорства крови, клинические лаборатории)
Стационарное медицинское обслуживание	3.4.2.	- размещение объектов капитального строительства, предназначенных для оказания гражданам медицинской помощи в стационарах (больницы, родильные дома, диспансеры, научно-медицинские учреждения и прочие объекты, обеспечивающие оказание услуги по лечению в стационаре); - размещение станций скорой помощи; - размещение площадок санитарной авиации
Дошкольное, начальное и среднее общее образование	3.5.1	- размещение объектов капитального строительства, предназначенных для просвещения, дошкольного, начального и среднего общего образования (детские ясли, детские сады, школы, лицеи, гимназии, художественные, музыкальные школы, образовательные кружки и иные организации, осуществляющие деятельность по воспитанию, образованию и просвещению), в том числе зданий, спортивных сооружений, предназначенных для занятия обучающихся физической культурой и спортом
Среднее и высшее	3.5.2.	- размещение объектов капитального строительства,

Виды разрешенного использования земельных участков и объектов капитального строительства	Код	Описание вида разрешенного использования земельных участков и объектов капитального строительства
профессиональное образование		предназначенных для профессионального образования и просвещения (профессиональные технические училища, колледжи, художественные, музыкальные училища, общества знаний, институты, университеты, организации по переподготовке и повышению квалификации специалистов и иные организации, осуществляющие деятельность по образованию и просвещению), в том числе зданий, спортивных сооружений, предназначенных для занятия обучающихся физической культурой и спортом
Объекты культурно-досуговой деятельности	3.6.1.	- размещение зданий, предназначенных для размещения музеев, выставочных залов, художественных галерей, домов культуры, библиотек, кинотеатров и кинозалов, театров, филармоний, концертных залов, планетариев
Парки культуры и отдыха	3.6.2.	- размещение парков культуры и отдыха
Религиозное использование	3.7.	- размещение зданий и сооружений религиозного использования. Содержание данного вида разрешенного использования включает в себя содержание видов разрешенного использования с кодами 3.7.1 - 3.7.2 Классификатора
Общественное управление	3.8.	- размещение зданий, предназначенных для размещения органов и организаций общественного управления. Содержание данного вида разрешенного использования включает в себя содержание видов разрешенного использования с кодами 3.8.1 - 3.8.2 Классификатора
Ветеринарное обслуживание	3.10.	- размещение объектов капитального строительства, предназначенных для оказания ветеринарных услуг, содержания или разведения животных, не являющихся сельскохозяйственными, под надзором человека. Содержание данного вида разрешенного использования включает в себя содержание видов разрешенного использования с кодами 3.10.1 - 3.10.2 Классификатора
Деловое управление	4.1	- размещение объектов капитального строительства с целью: размещения объектов управленческой деятельности, не связанной с государственным или муниципальным управлением и оказанием услуг, а также с целью обеспечения совершения сделок, не требующих передачи товара в момент их совершения между организациями, в том числе биржевая деятельность (за исключением банковской и страховой деятельности)
Рынки	4.3.	- размещение объектов капитального строительства, сооружений, предназначенных для организации постоянной или временной торговли (ярмарка, рынок, базар), с учетом того, что каждое из торговых мест не располагает торговой площадью более 200 кв. м; - размещение гаражей и (или) стоянок для автомобилей сотрудников и посетителей рынка
Магазины	4.4.	- размещение объектов капитального строительства, предназначенных для продажи товаров, торговая площадь которых составляет до 5000 кв. м
Банковская и страховая деятельность	4.5.	- размещение объектов капитального строительства, предназначенных для размещения организаций, оказывающих банковские и страховые услуги
Общественное питание	4.6.	- размещение объектов капитального строительства в целях устройства мест общественного питания (рестораны, кафе, столовые, закусочные, бары)
Гостиничное обслуживание	4.7.	- размещение гостиниц, а также иных зданий, используемых с целью извлечения предпринимательской выгоды из предоставления жилого помещения для временного проживания в них
Обеспечение спортивно-зрелищных мероприятий	5.1.1.	- размещение спортивно-зрелищных зданий и сооружений, имеющих специальные места для зрителей от 500 мест (стадионов, дворцов спорта, ледовых дворцов, ипподромов)

Виды разрешенного использования земельных участков и объектов капитального строительства	Код	Описание вида разрешенного использования земельных участков и объектов капитального строительства
Обеспечение занятий спортом в помещениях	5.1.2	- размещение спортивных клубов, спортивных залов, бассейнов, физкультурно-оздоровительных комплексов в зданиях и сооружениях
Площадки для занятий спортом	5.1.3.	- размещение площадок для занятия спортом и физкультурой на открытом воздухе (физкультурные площадки, беговые дорожки, поля для спортивной игры)
Склады	6.9	- размещение сооружений, имеющих назначение по временному хранению, распределению и перевалке грузов (за исключением хранения стратегических запасов), не являющихся частями производственных комплексов, на которых был создан груз: промышленные базы, склады, погрузочные терминалы и доки, нефтехранилища и нефтеналивные станции, газовые хранилища и обслуживающие их газоконденсатные и газоперекачивающие станции, элеваторы и продовольственные склады, за исключением железнодорожных перевалочных складов
Обеспечение внутреннего правопорядка	8.3.	- размещение объектов капитального строительства, необходимых для подготовки и поддержания в готовности органов внутренних дел, Росгвардии и спасательных служб, в которых существует военизированная служба; - размещение объектов гражданской обороны, за исключением объектов гражданской обороны, являющихся частями производственных зданий
Курортная деятельность	9.2.	- использование, в том числе с их извлечением, для лечения и оздоровления человека природных лечебных ресурсов (месторождения минеральных вод, лечебные грязи, рапой лиманов и озер, особый климат и иные природные факторы и условия, которые используются или могут использоваться для профилактики и лечения заболеваний человека), а также охрана лечебных ресурсов от истощения и уничтожения в границах первой зоны округа горно-санитарной или санитарной охраны лечебно-оздоровительных местностей и курорта
Санаторная деятельность	9.2.1.	- размещение санаториев, профилакториев, бальнеологических лечебниц, грязелечебниц, обеспечивающих оказание услуги по лечению и оздоровлению населения; - обустройство лечебно-оздоровительных местностей (пляжи, бюветы, места добычи целебной грязи); - размещение лечебно-оздоровительных лагерей
Историко-культурная деятельность	9.3.	- сохранение и изучение объектов культурного наследия народов Российской Федерации (памятников истории и культуры), в том числе: объектов археологического наследия, достопримечательных мест, мест бытования исторических промыслов, производств и ремесел, исторических поселений, недействующих военных и гражданских захоронений, объектов культурного наследия, хозяйственная деятельность, являющаяся историческим промыслом или ремеслом, а также хозяйственная деятельность, обеспечивающая познавательный туризм
Специальное пользование водными объектами	11.2.	- использование земельных участков, примыкающих к водным объектам способами, необходимыми для специального водопользования (забор водных ресурсов из поверхностных водных объектов, сброс сточных вод и (или) дренажных вод, проведение дноуглубительных, взрывных, буровых и других работ, связанных с изменением дна и берегов водных объектов)
Благоустройство территории	12.0.2.	- размещение декоративных, технических, планировочных, конструктивных устройств, элементов озеленения, различных видов оборудования и оформления, малых архитектурных форм, некапитальных нестационарных строений и сооружений, информационных щитов и указателей, применяемых как составные части благоустройства территории, общественных

Виды разрешенного использования земельных участков и объектов капитального строительства	Код	Описание вида разрешенного использования земельных участков и объектов капитального строительства
		туалетов
Земельные участки (территории) общего пользования	12.0.	- земельные участки общего пользования. Содержание данного вида разрешенного использования включает в себя содержание видов разрешенного использования с кодами 12.0.1 - 12.0.2 Классификатора
Условно разрешенные виды использования		
Объекты придорожного сервиса	4.9.1.	- размещение зданий и сооружений дорожного сервиса. Содержание данного вида разрешенного использования включает в себя содержание видов разрешенного использования с кодами 4.9.1.1 - 4.9.1.4 Классификатора
Общее пользование водными объектами	11.1.	- использование земельных участков, примыкающих к водным объектам способами, необходимыми для осуществления общего водопользования (водопользования, осуществляемого гражданами для личных нужд, а также забор (изъятие) водных ресурсов для целей питьевого и хозяйственно-бытового водоснабжения, купание, использование маломерных судов, водных мотоциклов и других технических средств, предназначенных для отдыха на водных объектах, водопой, если соответствующие запреты не установлены законодательством)
Хранение автотранспорта	2.7.1	- размещение отдельно стоящих и пристроенных гаражей, в том числе подземных, предназначенных для хранения автотранспорта, в том числе с разделением на машино-места, за исключением гаражей, размещение которых предусмотрено содержанием видов разрешенного использования с кодами 2.7.2, 4.9 Классификатора
Ведение огородничества	13.1	- осуществление отдыха и (или) выращивания гражданами для собственных нужд сельскохозяйственных культур; размещение хозяйственных построек, не являющихся объектами недвижимости, предназначенных для хранения инвентаря и урожая сельскохозяйственных культур

Производственные зоны, зоны инженерной и транспортной инфраструктур

II - Производственная зона

Виды разрешенного использования земельных участков и объектов капитального строительства	Код	Описание вида разрешенного использования земельных участков и объектов капитального строительства
Основные виды разрешенного использования		
Хранение автотранспорта	2.7.1	- размещение отдельно стоящих и пристроенных гаражей, в том числе подземных, предназначенных для хранения автотранспорта, в том числе с разделением на машино-места, за исключением гаражей, размещение которых предусмотрено содержанием вида разрешенного использования с кодом 4.9 Классификатора
Бытовое обслуживание	3.3.	- размещение объектов капитального строительства, предназначенных для оказания населению или организациям бытовых услуг (мастерские мелкого ремонта, ателье, бани, парикмахерские, прачечные, химчистки, похоронные бюро)
Обеспечение научной деятельности	3.9.	- размещение зданий и сооружений для обеспечения научной деятельности. Содержание данного вида разрешенного использования включает в себя содержание видов разрешенного использования с кодами 3.9.1 - 3.9.3 Классификатора
Магазины	4.4	- размещение объектов капитального строительства, предназначенных для продажи товаров, торговая площадь которых составляет до 5000 кв. м
Производственная	6.0	- размещение объектов капитального строительства в целях

Виды разрешенного использования земельных участков и объектов капитального строительства	Код	Описание вида разрешенного использования земельных участков и объектов капитального строительства
деятельность		добычи полезных ископаемых, их переработки, изготовления вещей промышленным способом.
Недропользование	6.1.	<ul style="list-style-type: none"> - осуществление геологических изысканий; - добыча полезных ископаемых открытым (карьеры, отвалы) и закрытым (шахты, скважины) способами; - размещение объектов капитального строительства, в том числе подземных, в целях добычи полезных ископаемых; - размещение объектов капитального строительства, необходимых для подготовки сырья к транспортировке и (или) промышленной переработке; размещение объектов капитального строительства, предназначенных для проживания в них сотрудников, осуществляющих обслуживание зданий и сооружений, необходимых для целей недропользования, если добыча полезных ископаемых происходит на межселенной территории
Пищевая промышленность	6.4.	- размещение объектов пищевой промышленности, по переработке сельскохозяйственной продукции способом, приводящим к их переработке в иную продукцию (консервирование, копчение, хлебопечение), в том числе для производства напитков, алкогольных напитков и табачных изделий
Строительная промышленность	6.6.	- размещение объектов капитального строительства, предназначенных для производства: строительных материалов (кирпичей, пиломатериалов, цемента, крепежных материалов), бытового и строительного газового и сантехнического оборудования, лифтов и подъемников, столярной продукции, сборных домов или их частей и тому подобной продукции
Энергетика	6.7.	<ul style="list-style-type: none"> - размещение объектов гидроэнергетики, тепловых станций и других электростанций, размещение обслуживающих и вспомогательных для электростанций сооружений (золоотвалов, гидротехнических сооружений); - размещение объектов электросетевого хозяйства, за исключением объектов энергетики, размещение которых предусмотрено содержанием вида разрешенного использования с кодом 3.1 Классификатора
Связь	6.8.	- размещение объектов связи, радиовещания, телевидения, включая воздушные радиорелейные, надземные и подземные кабельные линии связи, линии радиофикации, антенные поля, усилительные пункты на кабельных линиях связи, инфраструктуру спутниковой связи и телерадиовещания, за исключением объектов связи, размещение которых предусмотрено содержанием видов разрешенного использования с кодами 3.1.1, 3.2.3 Классификатора
Склады	6.9.	- размещение сооружений, имеющих назначение по временному хранению, распределению и перевалке грузов (за исключением хранения стратегических запасов), не являющихся частями производственных комплексов, на которых был создан груз: промышленные базы, склады, погрузочные терминалы и доки, нефтехранилища и нефтеналивные станции, газовые хранилища и обслуживающие их газоконденсатные и газоперекачивающие станции, элеваторы и продовольственные склады, за исключением железнодорожных перевалочных складов
Специальное пользование водными объектами	11.2.	- использование земельных участков, примыкающих к водным объектам способами, необходимыми для специального водопользования (забор водных ресурсов из поверхностных водных объектов, сброс сточных вод и (или) дренажных вод, проведение дноуглубительных, взрывных, буровых и других

Виды разрешенного использования земельных участков и объектов капитального строительства	Код	Описание вида разрешенного использования земельных участков и объектов капитального строительства
		работ, связанных с изменением дна и берегов водных объектов)
Благоустройство территории	12.0.2.	- размещение декоративных, технических, планировочных, конструктивных устройств, элементов озеленения, различных видов оборудования и оформления, малых архитектурных форм, некапитальных нестационарных строений и сооружений, информационных щитов и указателей, применяемых как составные части благоустройства территории, общественных туалетов
Земельные участки (территории) общего пользования	12.0.	- земельные участки общего пользования. Содержание данного вида разрешенного использования включает в себя содержание видов разрешенного использования с кодами 12.0.1 - 12.0.2 Классификатора
Условно разрешенные виды использования		
Коммунальное обслуживание	3.1.	- размещение зданий и сооружений в целях обеспечения физических и юридических лиц коммунальными услугами. Содержание данного вида разрешенного использования включает в себя содержание видов разрешенного использования с кодами 3.1.1 - 3.1.2 Классификатора
Общественное питание	4.6.	- размещение объектов капитального строительства в целях устройства мест общественного питания (рестораны, кафе, столовые, закусочные, бары)

Зоны сельскохозяйственного использования

СХ4 - Зона сельскохозяйственного использования

Зона, предназначенная для ведения огородничества и других видов использования, в составе земель населенных пунктов

Виды разрешенного использования земельных участков и объектов капитального строительства	Код	Описание вида разрешенного использования земельных участков и объектов капитального строительства
Основные виды разрешенного использования		
Специальное пользование водными объектами	11.2.	- использование земельных участков, примыкающих к водным объектам способами, необходимыми для специального водопользования (забор водных ресурсов из поверхностных водных объектов, сброс сточных вод и (или) дренажных вод, проведение дноуглубительных, взрывных, буровых и других работ, связанных с изменением дна и берегов водных объектов)
Благоустройство территории	12.0.2.	- размещение декоративных, технических, планировочных, конструктивных устройств, элементов озеленения, различных видов оборудования и оформления, малых архитектурных форм, некапитальных нестационарных строений и сооружений, информационных щитов и указателей, применяемых как составные части благоустройства территории, общественных туалетов
Ведение огородничества	13.1.	- осуществление отдыха и (или) выращивания гражданами для собственных нужд сельскохозяйственных культур; размещение хозяйственных построек, не являющихся объектами недвижимости, предназначенных для хранения инвентаря и урожая сельскохозяйственных культур
Земельные участки (территории) общего пользования	12.0.	- земельные участки общего пользования. Содержание данного вида разрешенного использования включает в себя содержание видов разрешенного использования с кодами 12.0.1 - 12.0.2

Виды разрешенного использования земельных участков и объектов капитального строительства	Код	Описание вида разрешенного использования земельных участков и объектов капитального строительства
		Классификатора
Условно разрешенные виды использования		
Коммунальное обслуживание	3.1.	- размещение зданий и сооружений в целях обеспечения физических и юридических лиц коммунальными услугами. Содержание данного вида разрешенного использования включает в себя содержание видов разрешенного использования с кодами 3.1.1 - 3.1.2 Классификатора

4.2. Ранее разработанная документация по планировке территории.

Документация по планировке территории на территорию проектирования ранее не разрабатывалась.

5. Рекомендации по порядку установления границ на местности.

Координирование принятых решений произведено в местной системе координат МСК 59, используемой при ведении государственного кадастра недвижимости в Пермском крае. Установление границы на местности выполняется в соответствии с действующим законодательством РФ. В первую очередь рекомендовано закреплять на местности красные линии, т.к. они являются основой для разбивки и выноса на местности других линий градостроительного регулирования, в том числе и границ землепользования.

6. Обоснование положений проекта планировки.

6.1. Проект межевания территории.

На основании анализа полученной информации составлен план фактического землепользования. Земельные участки, с нанесением границ земельных участков, прошедших государственный кадастровый учет и неоформленных земель. Данные по земельным участкам приведены в экспликации земельных участков фактического землепользования.

Общая площадь территории составляет 10,79 га.

На территории, в отношении которой разрабатывается проект межевания ранее сформировано 219 земельных участков, в отношении которых имеются сведения в Едином государственном реестре недвижимости, из них:

- 192 земельных участков, в отношении которых проведен государственный кадастровый учет на основании результатов межевания;

- 27 земельных участка, границы которых не установлены в соответствии земельным законодательством;

- из них 2 земельных участка под объекты инженерного оборудования электроснабжения (с кадастровыми номерами 59:35:0000000:809, 59:35:0000000:811) в отношении которых проведен государственный кадастровый учет на основании результатов межевания;

Проектом межевания предложено сформировать следующие земельные участки:

Земельные участки (территории) общего пользования:

- :ЗУ15; :ЗУ16; :ЗУ23; :ЗУ79 - на чертеже межевания территории;

Обслуживание жилой застройки:

- :ЗУ9; :ЗУ40; :ЗУ45 - на чертеже межевания территории;

Ведение огородничества:

- :ЗУ10 - :ЗУ14; :ЗУ21; :ЗУ22; :ЗУ24 - :ЗУ39; :ЗУ41 - :ЗУ44; :ЗУ46 - :ЗУ52; :ЗУ63 - :ЗУ92; :ЗУ129 - :ЗУ137 - на чертеже межевания территории;

Хранение автотранспорта:

- :ЗУ1 - :ЗУ8; :ЗУ55 - :ЗУ62; :ЗУ93 - :ЗУ128 - на чертеже межевания территории.

Перераспределить следующие земельные участки с территориями общего пользования:

- 59:35:0010112:2; 59:35:0010112:6; 59:35:0010112:8; 59:35:0010113:6; 59:35:0010113:7 с видом разрешенного использования - Малоэтажная многоквартирная жилая застройка;

- :ЗУ17; :ЗУ18; :ЗУ19; :ЗУ53; :ЗУ54 - на чертеже межевания территории.

- 59:35:0010112:258; 59:35:0010112:44; 59:35:0010113:45; 59:35:0010113:194; 59:35:0010113:91; 59:35:0010113:15; 59:35:0010113:150; 59:35:0010113:161; 59:35:0010113:177; 59:35:0010113:146 с видом разрешенного использования - Ведение огородничества;

- :ЗУ11; :ЗУ20; :ЗУ21; :ЗУ24; :ЗУ34; :ЗУ43; :ЗУ89; :ЗУ90; :ЗУ91; :ЗУ92 - на чертеже межевания территории.

Проектом межевания предложено уточнение границ земельных участков: 59:35:0010112:2; 59:35:0010112:3; 59:35:0010112:4; 59:35:0010112:27; 59:35:0010112:28; 59:35:0010112:37; 59:35:0010112:39; 59:35:0010112:44; 59:35:0010112:45; 59:35:0010112:46; 59:35:0010112:48; 59:35:0010112:49; 59:35:0010112:50; 59:35:0010112:53; 59:35:0010112:55; 59:35:0010112:58; 59:35:0010112:59; 59:35:0010112:60; 59:35:0010112:61; 59:35:0010112:252; 59:35:0010113:7; 59:35:0010113:9; 59:35:0010113:12; 59:35:0010113:32; 59:35:0010113:37; 59:35:0010113:72; 59:35:0010113:146; 59:35:0010113:147; 59:35:0000000:1432.

Земельные участки оставлены без изменений: 59:35:0010112:5; 59:35:0010112:30; 59:35:0010112:33; 59:35:0010112:40; 59:35:0010112:240; 59:35:0010112:243; 59:35:0010112:244; 59:35:0010112:246; 59:35:0010112:255; 59:35:0010112:263; 59:35:0010112:376; 59:35:0010112:383; 59:35:0010112:385; 59:35:0010112:391; 59:35:0010112:392; 59:35:0010112:393; 59:35:0010113:22; 59:35:0010113:38; 59:35:0010113:134; 59:35:0010113:136; 59:35:0010113:146; 59:35:0010113:176; 59:35:0010113:358; 59:35:0010113:417; 59:35:0010113:441; 59:35:0010113:458; 59:35:0010113:459; 59:35:0010113:460; 59:35:0010113:461; 59:35:0010113:463; 59:35:0010113:464; 59:35:0010113:469; 59:35:0010113:470; 59:35:0010113:473; 59:35:0010113:474; 59:35:0010113:476; 59:35:0010113:480; 59:35:0010113:599; 59:35:0010113:609; 59:35:0010113:620; 59:35:0000000:1220.

Проектом межевания предложено исправление в местоположении границ уточненных земельных участков: 59:35:0010112:6; 59:35:0010112:8; 59:35:0010112:13; 59:35:0010112:14; 59:35:0010112:15; 59:35:0010112:24; 59:35:0010112:31; 59:35:0010112:34; 59:35:0010112:35; 59:35:0010112:36; 59:35:0010112:41; 59:35:0010112:42; 59:35:0010112:43; 59:35:0010112:56; 59:35:0010112:62; 59:35:0010112:64; 59:35:0010112:65; 59:35:0010112:114; 59:35:0010112:245; 59:35:0010112:248; 59:35:0010112:257; 59:35:0010112:258; 59:35:0010112:264; 59:35:0010112:265; 59:35:0010112:378; 59:35:0010112:379; 59:35:0010112:380; 59:35:0010112:381; 59:35:0010112:384; 59:35:0010112:386; 59:35:0010112:387; 59:35:0010112:392; 59:35:0000000:809(3); 59:35:0010113:6; 59:35:0010113:8; 59:35:0010113:11; 59:35:0010113:13; 59:35:0010113:15; 59:35:0010113:16; 59:35:0010113:17; 59:35:0010113:18; 59:35:0010113:19; 59:35:0010113:21; 59:35:0010113:23; 59:35:0010113:25; 59:35:0010113:26; 59:35:0010113:27; 59:35:0010113:29; 59:35:0010113:30; 59:35:0010113:33; 59:35:0010113:34; 59:35:0010113:35; 59:35:0010113:36; 59:35:0010113:41; 59:35:0010113:42; 59:35:0010113:43; 59:35:0010113:44; 59:35:0010113:45; 59:35:0010113:46; 59:35:0010113:47; 59:35:0010113:48; 59:35:0010113:49; 59:35:0010113:50; 59:35:0010113:51; 59:35:0010113:53; 59:35:0010113:54; 59:35:0010113:55; 59:35:0010113:66; 59:35:0010113:67; 59:35:0010113:69; 59:35:0010113:75; 59:35:0010113:78; 59:35:0010113:79; 59:35:0010113:80; 59:35:0010113:81; 59:35:0010113:82; 59:35:0010113:84; 59:35:0010113:91; 59:35:0010113:92; 59:35:0010113:103; 59:35:0010113:105; 59:35:0010113:108; 59:35:0010113:112; 59:35:0010113:114; 59:35:0010113:115; 59:35:0010113:116; 59:35:0010113:117; 59:35:0010113:120; 59:35:0010113:122; 59:35:0010113:124; 59:35:0010113:131; 59:35:0010113:132; 59:35:0010113:134; 59:35:0010113:135; 59:35:0010113:137; 59:35:0010113:139; 59:35:0010113:145; 59:35:0010113:148; 59:35:0010113:150; 59:35:0010113:152; 59:35:0010113:154; 59:35:0010113:161; 59:35:0010113:162; 59:35:0010113:166; 59:35:0010113:171; 59:35:0010113:173; 59:35:0010113:174; 59:35:0010113:177; 59:35:0010113:178; 59:35:0010113:179; 59:35:0010113:180; 59:35:0010113:181; 59:35:0010113:183; 59:35:0010113:184; 59:35:0010113:185; 59:35:0010113:186; 59:35:0010113:188; 59:35:0010113:189; 59:35:0010113:190; 59:35:0010113:191; 59:35:0010113:193; 59:35:0010113:194; 59:35:0010113:195; 59:35:0010113:196; 59:35:0010113:345; 59:35:0010113:346; 59:35:0010113:348; 59:35:0010113:349; 59:35:0010113:350; 59:35:0010113:361; 59:35:0010113:413; 59:35:0010113:431; 59:35:0010113:432; 59:35:0010113:436; 59:35:0010113:437; 59:35:0010113:438; 59:35:0010113:442; 59:35:0010113:446; 59:35:0010113:449; 59:35:0010113:450; 59:35:0010113:456; 59:35:0010113:457; 59:35:0010113:472; 59:35:0010113:476;

59:35:0010113:483; 59:35:0010113:606; 59:35:0010113:611; 59:35:0010113:614; 59:35:0010113:615; 59:35:0010113:624; 59:35:0010113:627; 59:35:0000000:1037.

Так же на участки, в отношении которых требуется исправление реестровой ошибки из-за превышения предельно допустимой погрешности Мт, каталоги координат не составлялись, так как координаты таких участков не изменялись:

Проект межевания территории разработан в соответствии с федеральными законами, иными нормативными правовыми актами РФ, субъектов РФ и органов местного самоуправления. Были соблюдены интересы всех заинтересованных лиц. Расчеты по земельным участкам представлены в приложениях №2 «Экспликация формируемых земельных участков», вид разрешенного использования земельных участков предлагается выбрать из действующих Правил землепользования и застройки Суксунского городского округа Пермского края, утвержденные постановлением администрации Суксунского городского округа Пермского края №84 от 21.02.2022г., графическая часть отображена на чертеже межевания территории.

Вновь образуемые земельные участки с видами разрешенного использования Ведения огородничества, Хранение автотранспорта, а так же участков образуемых путем перераспределения существующих земельных участков и земель, находящихся в государственной собственности с видом разрешенного использования Малоэтажная многоквартирная жилая застройка определены в соответствии с предельными минимальными и максимальными размерами земельных участков, установленных для территориальных зон Ж1, Ж2, СХ4 согласно Правилам землепользования и застройки Суксунского городского округа Пермского края.

Виды разрешенного использования для земельных участков, в отношении которых проводится уточнение местоположения границ, исправление реестровых ошибок в местоположении границ и площади, приведены в соответствии градостроительным регламентам.

Предельные размеры земельных участков и предельные параметры разрешенного строительства, реконструкции объектов капитального строительства

Территориальная зона Ж1

Наименование вида разрешенного использования земельного участка	Минимальная площадь земельных участков, кв. м	Максимальная площадь земельных участков, кв. м	Максимальный процент застройки в границах земельного участка, %
Для индивидуального жилищного строительства	400	2500	80
Для ведения личного подсобного хозяйства (приусадебный земельный участок)	400	2500	80
Блокированная жилая застройка	200	2500	80
Малоэтажная многоквартирная жилая застройка	500	5000	80
Обслуживание жилой застройки	Не подлежит установлению	Не подлежит установлению	Не подлежит установлению
Хранение автотранспорта	15	2000	80
Коммунальное обслуживание	Не подлежит установлению	Не подлежит установлению	Не подлежит установлению
Социальное обслуживание	400	2000	80
Бытовое обслуживание	Не подлежит установлению	Не подлежит установлению	Не подлежит установлению
Объекты культурно-досуговой деятельности	Не подлежит установлению	Не подлежит установлению	Не подлежит установлению
Амбулаторно-поликлиническое обслуживание	400	Не подлежит установлению	80
Стационарное медицинское	Не подлежит	Не подлежит	80

Наименование разрешенного земельного участка	вида использования	Минимальная площадь земельных участков, кв. м	Максимальная площадь земельных участков, кв. м	Максимальный процент застройки в границах земельного участка, %
обслуживание		установлению	установлению	
Магазины		Не подлежит установлению	3000	80
Площадки для занятий спортом		100	3000	Не подлежит установлению
Автомобильный транспорт		Не подлежит установлению	Не подлежит установлению	Не подлежит установлению
Обеспечение правопорядка	внутреннего	Не подлежит установлению	Не подлежит установлению	80
Историко-культурная деятельность ¹		Не подлежит установлению	Не подлежит установлению	Не подлежит установлению
Специальное водными объектами	пользование	Не подлежит установлению	Не подлежит установлению	Не подлежит установлению
Благоустройство территории		Не подлежат установлению	Не подлежат установлению	Не подлежит установлению
Ведение огородничества		Не подлежат установлению	1000	Не подлежат установлению
Передвижное жилье		Не подлежит установлению	Не подлежит установлению	Не подлежит установлению
Дошкольное, начальное и среднее общее образование		Не подлежит установлению	Не подлежит установлению	80
Парки культуры и отдыха		Не подлежит установлению	Не подлежит установлению	Не подлежат установлению
Деловое управление		Не подлежит установлению	Не подлежит установлению	Не подлежат установлению
Религиозное использование		Не подлежит установлению	25000	80
Рынки		600	6000	80
Общественное питание		300	1500	80
Гостиничное обслуживание		Не подлежит установлению	Не подлежит установлению	Не подлежит установлению
Развлечения		Не подлежит установлению	Не подлежит установлению	Не подлежит установлению
Служебные гаражи		100	5000	80
Спорт		250	5000	80
Туристическое обслуживание		500	Не подлежит установлению	Не подлежит установлению
Земельные участки (территории) общего пользования		Не подлежит установлению	Не подлежит установлению	Не подлежит установлению

Территориальная зона Ж2

Наименование разрешенного земельного участка	вида использования	Минимальная площадь земельных участков, кв. м	Максимальная площадь земельных участков, кв. м	Максимальный процент застройки в границах земельного участка, %
Среднеэтажная жилая застройка		1200	Не подлежит установлению	50
Коммунальное обслуживание		Не подлежит установлению	Не подлежит установлению	Не подлежит установлению
Социальное обслуживание		500	2000	80

Бытовое обслуживание	Не подлежит установлению	Не подлежит установлению	Не подлежит установлению
Образование и просвещение	Не подлежит установлению	Не подлежит установлению	80
Магазины	Не подлежит установлению	3000	80
Спорт	100	5000	80
Деловое управление	Не подлежит установлению	Не подлежит установлению	80
Автомобильный транспорт	Не подлежит установлению	Не подлежит установлению	Не подлежит установлению
Специальное пользование водными объектами	Не подлежит установлению	Не подлежит установлению	Не подлежит установлению
Благоустройство территории	Не подлежат установлению	Не подлежат установлению	Не подлежит установлению
Ведение огородничества	Не подлежат установлению	1000	Не подлежат установлению
Парки культуры и отдыха	Не подлежит установлению	Не подлежит установлению	Не подлежат установлению
Общественное питание	300	1500	80
Развлечения	Не подлежит установлению	Не подлежит установлению	Не подлежит установлению
Земельные участки (территории) общего пользования	Не подлежит установлению	Не подлежит установлению	Не подлежит установлению

Территориальная зона ОД1

Наименование вида разрешенного использования земельного участка	Минимальная площадь земельных участков, кв. м	Максимальная площадь земельных участков, кв. м	Максимальный процент застройки в границах земельного участка, %
Коммунальное обслуживание	Не подлежит установлению	Не подлежит установлению	Не подлежит установлению
Социальное обслуживание	Не подлежит установлению	Не подлежит установлению	80
Бытовое обслуживание	Не подлежит установлению	Не подлежит установлению	80
Амбулаторно-поликлиническое обслуживание	400	Не подлежит установлению	80
Стационарное медицинское обслуживание	Не подлежит установлению	Не подлежит установлению	80
Дошкольное, начальное и среднее общее образование	Не подлежит установлению	Не подлежит установлению	80
Среднее и высшее профессиональное образование	Не подлежит установлению	Не подлежит установлению	80
Объекты культурно-досуговой деятельности	Не подлежит установлению	Не подлежит установлению	80
Парки культуры и отдыха	Не подлежит установлению	Не подлежит установлению	Не подлежит установлению
Религиозное использование	Не подлежит установлению	Не подлежит установлению	80
Общественное управление	Не подлежит установлению	Не подлежит установлению	80
Ветеринарное обслуживание	Не подлежит установлению	Не подлежит установлению	80
Деловое управление	Не подлежит установлению	Не подлежит установлению	80
Рынки	Не подлежит установлению	Не подлежит установлению	80
Магазины	Не подлежит	3000	80

Наименование разрешенного земельного участка	вида использования	Минимальная площадь земельных участков, кв. м	Максимальная площадь земельных участков, кв. м	Максимальный процент застройки в границах земельного участка, %
		установлению		
Банковская и страховая деятельность		Не подлежит установлению	Не подлежит установлению	80
Общественное питание		Не подлежит установлению	Не подлежит установлению	80
Гостиничное обслуживание		Не подлежит установлению	Не подлежит установлению	80
Обеспечение спортивно-зрелищных мероприятий		Не подлежит установлению	Не подлежит установлению	80
Обеспечение занятий спортом в помещениях		Не подлежит установлению	Не подлежит установлению	80
Площадки для занятий спортом		250	3000	80
Склады		Не подлежит установлению	Не подлежит установлению	Не подлежит установлению
Обеспечение внутреннего правопорядка		Не подлежит установлению	Не подлежит установлению	Не подлежит установлению
Курортная деятельность		Не подлежит установлению	Не подлежит установлению	80
Санаторная деятельность		500	Не подлежит установлению	80
Историко-культурная деятельность ²		Не подлежит установлению	Не подлежит установлению	Не подлежит установлению
Специальное пользование водными объектами		Не подлежит установлению	Не подлежит установлению	Не подлежит установлению
Хранение автотранспорта		15	100	80
Ведение огородничества		Не подлежит установлению	Не подлежит установлению	Не подлежит установлению
Объекты придорожного сервиса		Не подлежит установлению	Не подлежит установлению	80
Общее пользование водными объектами		Не подлежит установлению	Не подлежит установлению	Не подлежит установлению
Благоустройство территории		Не подлежит установлению	Не подлежит установлению	Не подлежит установлению
Земельные участки (территории) общего пользования		Не подлежит установлению	Не подлежит установлению	Не подлежит установлению

Территориальная зона II

Наименование разрешенного земельного участка	вида использования	Минимальная площадь земельных участков, кв. м	Максимальная площадь земельных участков, кв. м	Максимальный процент застройки в границах земельного участка, %
Хранение автотранспорта		Не подлежит установлению	Не подлежит установлению	80
Бытовое обслуживание		Не подлежит установлению	Не подлежит установлению	80
Обеспечение деятельности	научной	Не подлежит установлению	Не подлежит установлению	80
Магазины		Не подлежит установлению	5000	80
Производственная деятельность		Не подлежит установлению	Не подлежит установлению	80
Недропользование		Не подлежит установлению	Не подлежит установлению	Не подлежит установлению

Наименование разрешенного земельного участка	вида использования	Минимальная площадь земельных участков, кв. м	Максимальная площадь земельных участков, кв. м	Максимальный процент застройки в границах земельного участка, %
Пищевая промышленность		Не подлежит установлению	Не подлежит установлению	80
Строительная промышленность		Не подлежит установлению	Не подлежит установлению	80
Энергетика		Не подлежит установлению	Не подлежит установлению	Не подлежит установлению
Связь		Не подлежит установлению	Не подлежит установлению	80
Специальное водными объектами	пользование	Не подлежит установлению	Не подлежит установлению	Не подлежит установлению
Склады		Не подлежит установлению	Не подлежит установлению	80
Коммунальное обслуживание		Не подлежит установлению	Не подлежит установлению	Не подлежит установлению
Общественное питание		500	1500	80
Благоустройство территории		Не подлежит установлению	Не подлежит установлению	Не подлежит установлению
Земельные участки (территории) общего пользования		Не подлежит установлению	Не подлежит установлению	Не подлежит установлению

Территориальная зона К

Наименование разрешенного земельного участка	вида использования	Минимальная площадь земельных участков, кв. м	Максимальная площадь земельных участков, кв. м	Максимальный процент застройки в границах земельного участка, %
Предоставление услуг	коммунальных	Не подлежит установлению	Не подлежит установлению	Не подлежит установлению
Административные организаций, предоставление услуг	здания обеспечивающих коммунальных	500	Не подлежит установлению	80
Склады		500	Не подлежит установлению	80
Благоустройство территории		Не подлежит установлению	Не подлежит установлению	Не подлежит установлению
Складские площадки		Не подлежит установлению	Не подлежит установлению	80
Специальное объектами	пользование водными	Не подлежит установлению	Не подлежит установлению	Не подлежит установлению
Земельные участки (территории) общего пользования		Не подлежит установлению	Не подлежит установлению	Не подлежит установлению

Территориальная зона СХ4

Наименование разрешенного земельного участка	вида использования	Минимальная площадь земельных участков, кв. м	Максимальная площадь земельных участков, кв. м	Максимальный процент застройки в границах земельного участка, %
Специальное объектами	пользование водными	Не подлежит установлению	Не подлежит установлению	Не подлежит установлению
Благоустройство территории		Не подлежит установлению	Не подлежит установлению	Не подлежит установлению
Ведение огородничества		Не подлежит установлению	1000	Строительство объектов

Наименование разрешенного вида использования земельного участка	Минимальная площадь земельных участков, кв. м	Максимальная площадь земельных участков, кв. м	Максимальный процент застройки в границах земельного участка, %
			капитального строительства запрещено
Коммунальное обслуживание	Не подлежит установлению	Не подлежит установлению	Не подлежит установлению
Земельные участки (территории) общего пользования	Не подлежит установлению	Не подлежит установлению	Не подлежит установлению

6.2. Формирование, изменение красных линий.

Проект рассматривает новое положение красных линий, указанных в проекте красных линий М 1:1000 с определением нового расположения границ в системе координатах МСК-59. Каталог координат красных линий приведен в приложении №4.

7. Правовой статус объектов планирования.

На период подготовки проекта межевания на территории расположены объекты инженерной инфраструктуры, дороги.

В границах проектируемой территории имеются объекты недвижимости, оформленные в установленном законом порядке.

Настоящий проект обеспечивает равные права и возможности правообладателей земельных участков в соответствии с действующим законодательством.

8. Установление публичных сервитутов.

8.1 Границы зон с особыми условиями использования территорий.

Публичные сервитуты действуют на земельные участки зоны инженерной инфраструктуры.

В соответствии с актуализированной редакцией СНиП 2.07-01-89: «Все инженерные сети: электроснабжение, водоснабжение, канализация, линии связи, газоснабжения) необходимо обеспечить санитарными и охранными зонами во избежание несчастных случаев, аварий и прочих возможных неисправностей».

Таблица 3

Основание для установления сервитутов

№ п/п	Наименование документа	Название зоны с особыми условиями использования территории	Размер зоны, м
1	Постановлением Правительства РФ от 20 ноября 2000 №878 «Об утверждении Правил охраны газораспределительных сетей»	Охранная зона газопровода высокого и низкого давления /лит.1/	2 с каждой стороны
2	Постановлением Правительства РФ от 20 ноября 2000 №878 «Об утверждении Правил охраны газораспределительных сетей»	Охранная зона газопровода низкого давления (с ЭХЗ) /лит. Гн/	2 с каждой стороны

3	Постановлением Правительства РФ от 20 ноября 2000 №878 «Об утверждении Правил охраны газораспределительных сетей»	Охранная зона газопровода высокого давления /лит.Сг/	2,5 с каждой стороны
---	---	--	----------------------

8.2 Границы особо охраняемых природных территорий.

На проектируемой территории отсутствуют особо охраняемые природные территории.

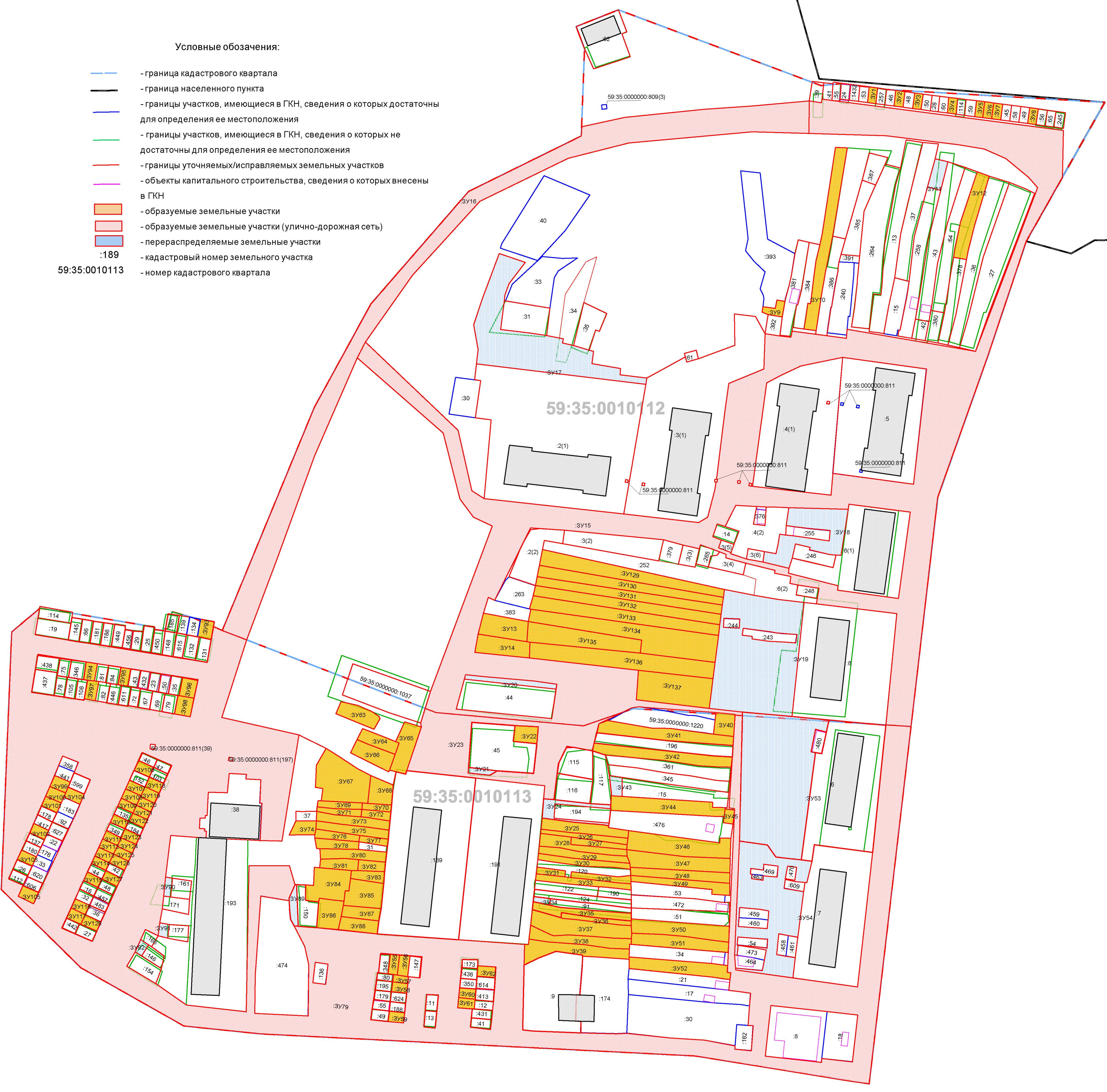
8.3 Границы территорий объектов культурного наследия.

На проектируемой территории отсутствуют объекты культурного наследия.

ПРОЕКТ МЕЖЕВАНИЯ
кадастровых кварталов 59:35:0010112; 59:35:0010113
местоположение: Пермский край, Суксунский городской округ, п. Суксун
Чертеж межевания территории

Условные обозначения:

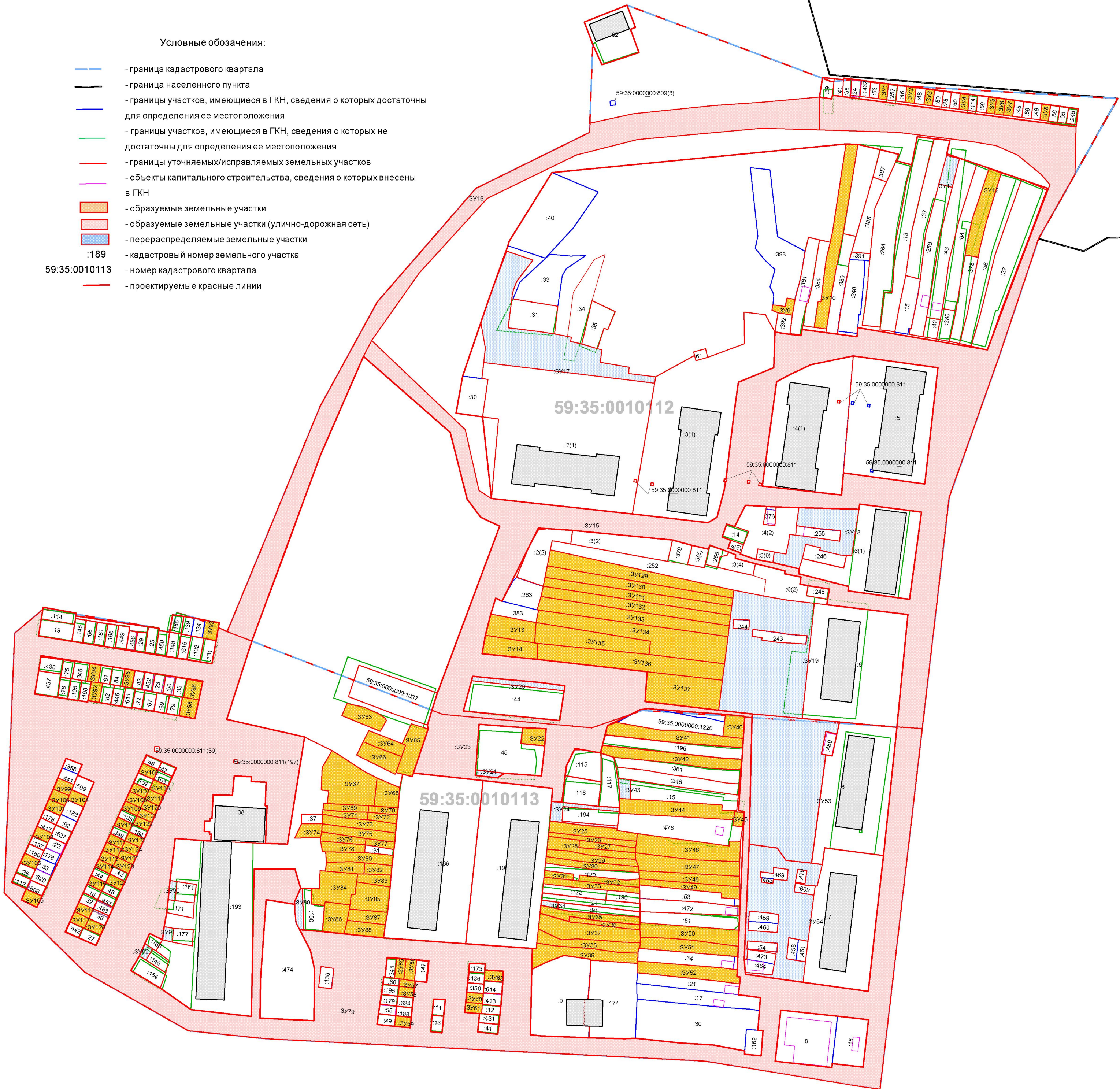
- - граница кадастрового квартала
- - граница населенного пункта
- - границы участков, имеющиеся в ГКН, сведения о которых достаточны для определения ее местоположения
- - границы участков, имеющиеся в ГКН, сведения о которых не достаточны для определения ее местоположения
- - границы уточняемых/исправляемых земельных участков
- - объекты капитального строительства, сведения о которых внесены в ГКН
- образуемые земельные участки
- образуемые земельные участки (улично-дорожная сеть)
- перераспределяемые земельные участки
- :189 - кадастровый номер земельного участка
- 59:35:0010113 - номер кадастрового квартала



ПРОЕКТ МЕЖЕВАНИЯ
кадастровых кварталов 59:35:0010112; 59:35:0010113
местоположение: Пермский край, Суксунский городской округ, п. Суксун
Проект красных линий

Условные обозначения:

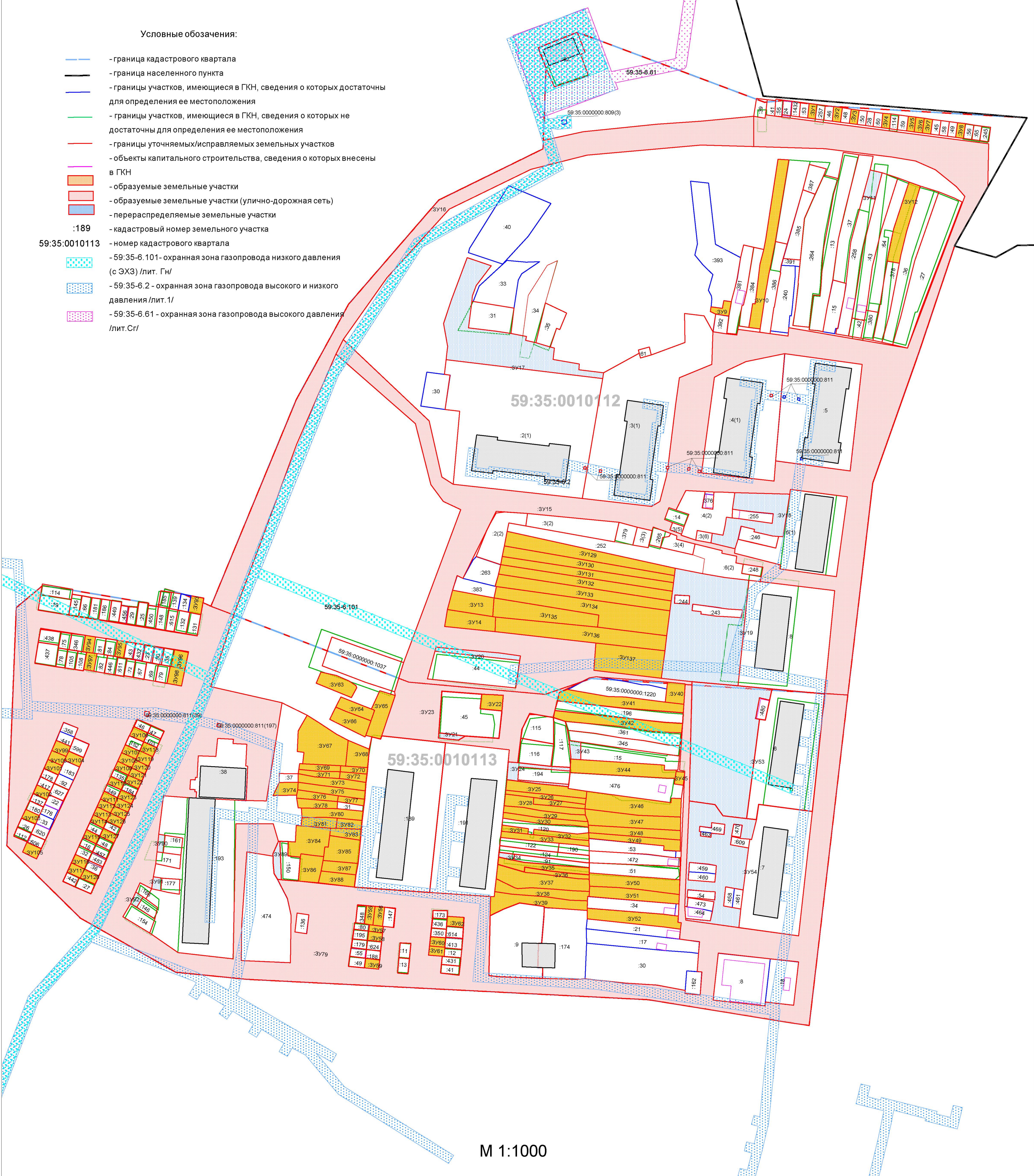
- - граница кадастрового квартала
- - граница населенного пункта
- - границы участков, имеющиеся в ГКН, сведения о которых достаточны для определения ее местоположения
- - границы участков, имеющиеся в ГКН, сведения о которых не достаточны для определения ее местоположения
- - границы уточняемых/исправляемых земельных участков
- - объекты капитального строительства, сведения о которых внесены в ГКН
- образуемые земельные участки
- образуемые земельные участки (улично-дорожная сеть)
- перераспределяемые земельные участки
- :189 - кадастровый номер земельного участка
- 59:35:0010113 - номер кадастрового квартала
- - проектируемые красные линии



ПРОЕКТ МЕЖЕВАНИЯ
кадастровых кварталов 59:35:0010112; 59:35:0010113
местоположение: Пермский край, Суксунский городской округ, п. Суксун
Схема границ зон с особыми условиями использования территории

Условные обозначения:

- - граница кадастрового квартала
- - граница населенного пункта
- - границы участков, имеющиеся в ГКН, сведения о которых достаточны для определения ее местоположения
- - границы участков, имеющиеся в ГКН, сведения о которых не достаточны для определения ее местоположения
- - границы уточняемых/исправляемых земельных участков
- - объекты капитального строительства, сведения о которых внесены в ГКН
- образуемые земельные участки
- образуемые земельные участки (улично-дорожная сеть)
- перераспределяемые земельные участки
- :189 - кадастровый номер земельного участка
- 59:35:0010113 - номер кадастрового квартала
- 59:35-6.101- охранный зона газопровода низкого давления (с ЭХЗ) /лит. Г/
- 59:35-6.2 - охранный зона газопровода высокого и низкого давления /лит. 1/
- 59:35-6.61 - охранный зона газопровода высокого давления /лит. Сг/



ПРИЛОЖЕНИЯ

Приложение 1

к проекту межевания территории кадастровых кварталов
59:35:0010112, 59:35:0010113 местоположение: Пермский
край, Суксунский городской округ, п. Суксун

Экспликация фактического землепользования квартала 59:35:0010112						
Кадастровый номер объекта недвижимости	Адрес земельного участка	Землепользователь	Вид права на земельный участок	Виды разрешенного использования	Площадь по документу (кв.м.)	примечание
1	2	3	4	5	6	7
59:35:0010112:2	Пермский край, Суксунский р-н, рп Суксун, ул Северная, д 39	собственники многоквартирного дома	собственность собственников в многоквартирном доме	Для размещения двухэтажного многоквартирного дома	2774	декларированный
59:35:0010112:3	Пермский край, Суксунский р-н, рп Суксун, ул Северная, д 37	собственники многоквартирного дома	собственность собственников в многоквартирном доме	Для размещения двухэтажного многоквартирного жилого дома	2473	декларированный
59:35:0010112:4	Пермский край, Суксунский р-н, рп Суксун, ул Северная, д 35	собственники многоквартирного дома	собственность собственников в многоквартирном доме	Для размещения двухэтажного многоквартирного жилого дома	1400	декларированный
59:35:0010112:5	Пермский край, Суксунский р-н, рп Суксун, ул Северная, д 33	собственники многоквартирного дома	собственность собственников в многоквартирном доме	Для размещения двухэтажного многоквартирного дома	1460 +/-13	уточнен
59:35:0010112:6	617562, Пермский край, Суксунский Район, Рабочий поселок Суксун, Улица Северная, Дом 31	собственники многоквартирного дома	собственность собственников в многоквартирном доме	Для размещения двухэтажного многоквартирного жилого дома	660 +/-9	уточнен
59:35:0010112:8	617562, Пермский край, Суксунский р-н, рп Суксун, ул Северная, д 29	собственники многоквартирного дома	собственность собственников в многоквартирном доме	Для размещения двухэтажного многоквартирного дома	1115 +/-12	уточнен
59:35:0010112:13	Пермский край, Суксунский р-н, рп Суксун, ул Северная	Брылунова Светлана Степановна	Аренда	Для личного подсобного хозяйства	410 +/-14	уточнен
59:35:0010112:14	Пермский край, Суксунский р-н, рп Суксун, ул Северная	Афанасьева Елизавета Николаевна	Собственность	Для строительства гаража	39 +/-4	уточнен
59:35:0010112:15	Пермский край, Суксунский р-н, рп Суксун, ул Северная	Кузнецов Сергей Иванович	Собственность	Для ведения личного подсобного хозяйства	130 +/-8	уточнен
59:35:0010112:24	Пермский край, Суксунский р-н, рп Суксун, ул Северная	Дмитриева Ирина Владимировна	Собственность	для строительства индивидуального гаража	27 +/-2	уточнен
59:35:0010112:27	617560, Пермский край, Суксунский р-н, рп Суксун, ул Северная, д 33	Щелконогова Татьяна Юрьевна	Аренда	для ведения личного подсобного хозяйства	583	уточнен
59:35:0010112:28	Пермский край, Суксунский р-н, рп Суксун, ул Северная	Власов Иван Александрович	Собственность	для строительства индивидуального гаража	20	декларированный
59:35:0010112:30	Местоположение установлено относительно ориентира, расположенного в границах участка.	Недугов Александр Васильевич	Аренда	Для огородничества	148	уточнен

	Почтовый адрес ориентира: Пермский край, Суксунский р-н, рп Суксун, ул Северная					
59:35:0010112:31	Местоположение установлено относительно ориентира, расположенного в границах участка. Почтовый адрес ориентира: Пермский край, Суксунский р-н, рп Суксун, ул Северная	Недугов Александр Васильевич	Аренда	Для огородничества	239	уточнен
59:35:0010112:33	Местоположение установлено относительно ориентира, расположенного в границах участка. Почтовый адрес ориентира: Пермский край, Суксунский р-н, рп Суксун, ул Северная	Байрашева Анна Кубадиновна	Аренда	для огородничества	274	уточнен
59:35:0010112:34	Местоположение установлено относительно ориентира, расположенного в границах участка. Почтовый адрес ориентира: Пермский край, Суксунский р-н, рп Суксун, ул Северная	Холкина Тамара Николаевна	Аренда	Для ведения огородничества	242	уточнен
59:35:0010112:35	Местоположение установлено относительно ориентира, расположенного в границах участка. Почтовый адрес ориентира: Пермский край, Суксунский р-н, рп Суксун, ул Северная	Бабушкина Людмила Юрьевна	Аренда	для огородничества	143	уточнен
59:35:0010112:36	Пермский край, Суксунский р-н, рп Суксун, ул Северная	Власова Елена Геннадьевна	Собственность	Ведение личного подсобного хозяйства	440 +/-0	уточнен
59:35:0010112:37	Пермский край, Суксунский р-н, рп Суксун, ул Северная	Кузнецов Сергей Иванович	Аренда	для ведения огородничества	298	декларированный
59:35:0010112:39	Пермский край, Суксунский р-н, рп Суксун, ул Северная, д 35	Попов Алексей Леонидович	Индивидуальная собственность	для строительства гаража	21	декларированный
59:35:0010112:40	Пермский край, Суксунский р-н, рп Суксун, ул Северная	Недугов Александр Васильевич	Аренда	Для огородничества	575 +/-8	уточнен
59:35:0010112:41	Пермский край, Суксунский р-н, рп Суксун, ул Северная	Шукин Илья Александрович	Собственность	для размещения гаража	34	уточнен
59:35:0010112:42	Пермский край, Суксунский р-н, рп Суксун, ул Северная	Кузнецова Нина Николаевна	Аренда	под строительство бани и дровяника	39	уточнен
59:35:0010112:43	Пермский край, Суксунский р-н, рп Суксун, ул Северная	Кузнецова Нина Николаевна	Собственность	вспомогательное сооружение малоэтажной многоквартирной жилой застройки	357 +/-0	уточнен
59:35:0010112:44	Пермский край, Суксунский р-н, рп Суксун, ул Северная	Осатюк Михаил Калинович	Аренда	Для ведения огородничества	394	уточнен
59:35:0010112:45	Пермский край, Суксунский р-н, рп Суксун, ул Северная	Седегов Сергей Петрович	Собственность	для строительства гаража	21	декларированный
59:35:0010112:46	Местоположение установлено	Кузнецов Виталий	Собственность	для индивидуального	22	декларированный

	относительно ориентира, расположенного в границах участка. Почтовый адрес ориентира: Пермский край, Суксунский р-н, рп Суксун, ул Северная	Сергеевич		гаражного строительства		
59:35:0010112:48	Местоположение установлено относительно ориентира, расположенного в границах участка. Почтовый адрес ориентира: Пермский край, Суксунский р-н, рп Суксун, ул Северная	Ветошкина Зоя Анатольевна	Собственность	для строительства гаража	22	декларированный
59:35:0010112:49	Пермский край, Суксунский р-н, рп Суксун, ул Северная	Кусков Анатолий Валентинович	Собственность	для строительства гаража	21	декларированный
59:35:0010112:50	Пермский край, Суксунский р-н, рп Суксун, ул Северная	Седов Павел Иванович	Собственность	для строительства гаража	20	декларированный
59:35:0010112:53	Пермский край, Суксунский р-н, рп Суксун, ул Северная	Козионов Александр Николаевич	Собственность	Для строительства гаража	22	декларированный
59:35:0010112:55	Местоположение установлено относительно ориентира, расположенного в границах участка. Почтовый адрес ориентира: Пермский край, Суксунский р-н, рп Суксун, ул Северная	Устюгова Ольга Александровна	Собственность	для строительства гаража	22	декларированный
59:35:0010112:56	Местоположение установлено относительно ориентира, расположенного в границах участка. Почтовый адрес ориентира: Пермский край, Суксунский р-н, рп Суксун, ул Северная	Щелконогова Татьяна Юрьевна	Собственность	для строительства гаража	23 +/-2	уточнен
59:35:0010112:58	Местоположение установлено относительно ориентира, расположенного в границах участка. Почтовый адрес ориентира: Пермский край, Суксунский р-н, рп Суксун, ул Северная	Чепелева Галина Васильевна	Собственность	для строительства гаража	20	декларированный
59:35:0010112:59	Пермский край, Суксунский р-н, рп Суксун, ул Северная	Казакова Анна Михайловна	Собственность	Для строительства индивидуального гаража	21	декларированный
59:35:0010112:60	Местоположение установлено относительно ориентира, расположенного в границах участка. Почтовый адрес ориентира: Пермский край, Суксунский р-н, рп Суксун, ул Северная	Золин Игорь Григорьевич	Собственность	для строительства гаража	22	декларированный
59:35:0010112:61	Местоположение установлено относительно ориентира, расположенного в границах участка. Почтовый адрес ориентира: Пермский край, Суксунский р-н, рп Суксун, ул Северная	Желтышев Григорий Антонович	Собственность	для строительства бани	15	декларированный

59:35:0010112:62	Пермский край, Суксунский р-н, рп Суксун, ул Дорожная, д 15а	Акционерное общество "Газпром газораспределение Пермь"	Аренда	для газорегуляторного пункта	289	уточнен
59:35:0010112:64	Пермский край, Суксунский р-н, рп Суксун, ул Северная	Сметанина Людмила Михайловна	Аренда	Для ведения личного подсобного хозяйства	369	уточнен
59:35:0010112:65	Пермский край, Суксунский р-н, рп Суксун, ул Северная	Делидов Владимир Сергеевич	Собственность	Для размещения гаража	22 +/-3	уточнен
59:35:0010112:114	Пермский край, Суксунский р-н, рп Суксун, ул Северная	Нохрина Алена Михайловна	Собственность	для строительства гаража	22 +/-3	уточнен
59:35:0010112:240	617560, Пермский край, Суксунский р-н, рп Суксун, ул Северная	Лопатина Валентина Григорьевна	Собственность	Для ведения личного подсобного хозяйства	198 +/-5	уточнен
59:35:0010112:243	617560, Пермский край, Суксунский р-н, рп Суксун, ул Северная	Волкова Галина Ивановна	Аренда	для бытового обслуживания (строительство дровяника)	70 +/-3	уточнен
59:35:0010112:244	617560, Пермский край, Суксунский р-н, рп Суксун, ул Северная	Волкова Галина Ивановна	Аренда	для бытового обслуживания (строительство бани)	22 +/-2	уточнен
59:35:0010112:245	617560, Пермский край, Суксунский р-н, рп Суксун, ул Северная	Соснина Анастасия Владимировна	Собственность	для строительства индивидуального гаража	21 +/-2	уточнен
59:35:0010112:246	617560, Пермский край, Суксунский р-н, рп Суксун, ул Северная	Гусева Анна Григорьевна	Собственность	для бытового обслуживания (строительство дровяника)	82 +/-2	уточнен
59:35:0010112:248	617560, Пермский край, Суксунский р-н, рп Суксун, ул Северная	Субботина Юлия Владимировна	Собственность	для объектов обслуживания жилой застройки (индивидуальный гараж)	50 +/-1	уточнен
59:35:0010112:252	617560, Пермский край, Суксунский р-н, рп Суксун, ул Северная	Голубцова Лидия Ивановна	Аренда	Для огородничества	416	декларированный
59:35:0010112:255	617560, Пермский край, Суксунский р-н, рп Суксун, ул Северная	Никифоров Сергей Валерьевич, Никифорова Лариса Владимировна	Общая совместная собственность	вспомогательные сооружения малоэтажной многоквартирной жилой застройки	64 +/-3	уточнен
59:35:0010112:257	617560, Пермский край, Суксунский р-н, рп Суксун, ул Северная	Чуканов Владимир Викторович	Собственность	Обслуживание автотранспорта	28 +/-2	уточнен
59:35:0010112:258	617560, Пермский край, Суксунский р-н, рп Суксун, ул Северная	Николаенкова Елена Владимировна	Собственность	вспомогательные сооружения малоэтажной многоквартирной жилой застройки	280 +/-6	уточнен
59:35:0010112:263	617562, Пермский край, Суксунский р-н, рп Суксун, ул Северная, уч 29а	Власова Светлана Николаевна	Аренда	для ведения огородничества	125 +/-4	уточнен
59:35:0010112:264	617562, Пермский край, Суксунский район, рп Суксун, ул Северная	Сидорова Нина Алексеевна	Собственность	ведение личного подсобного хозяйства	523 +/-8	уточнен
59:35:0010112:265	617562, Пермский край, Суксунский р-н, рп Суксун, ул Северная, уч 35а	Распопова Лариса Рафизовна	Аренда	вспомогательные сооружения малоэтажной многоквартирной жилой застройки	41 +/-2	уточнен
59:35:0010112:376	617562, Пермский край, Суксунский р-н, рп Суксун, ул Северная, уч 35б	Квалдыкова Екатерина Аркадьевна	Собственность	Вспомогательные сооружения малоэтажной	25 +/-2	уточнен

				многоквартирной жилой застройки		
59:35:0010112:378	617562, Пермский край, Суксунский р-н, рп Суксун, ул Северная, уч 33г	Муниципальное образование Суксунский муниципальный район	Аренда	вспомогательные сооружения малоэтажной многоквартирной жилой застройки	145 +/-4	уточнен
59:35:0010112:379	617562, Пермский край, Суксунский р-н, рп Суксун, ул Северная, уч 37а	Администрация Суксунского г.о.	Собственность	вспомогательные сооружения малоэтажной многоквартирной жилой застройки	61 +/-3	уточнен
59:35:0010112:380	617562, Пермский край, Суксунский р-н, рп Суксун, ул Северная	Сметанина Людмила Михайловна	Аренда	вспомогательные сооружения малоэтажной многоквартирной жилой застройки	60 +/-3	уточнен
59:35:0010112:381	617562, Пермский край, Суксунский р-н, рп Суксун, ул Северная	Ощепкова Татьяна Юрьевна	Собственность	вспомогательные сооружения малоэтажной многоквартирной жилой застройки	176 +/-5	уточнен
59:35:0010112:383	Пермский край, Суксунский городской округ р-н, рп Суксун, ул Северная	Балцун Анна Викторовна	Аренда	ведение огородничества	95 +/-3	уточнен
59:35:0010112:384	Пермский край, Суксунский р-н, рп Суксун, ул Северная	Самсонов Александр Сергеевич	Собственность	ведение огородничества	138 +/-4	уточнен
59:35:0010112:385	Пермский край, Суксунский Городской округ, Рабочий поселок Суксун, Улица Северная, Земельный участок 33а	Лопатина Ольга Васильевна	Аренда	Обслуживание жилой застройки	155 +/-4	уточнен
59:35:0010112:386	Пермский край, Суксунский р-н, рп Суксун, ул Северная	Николаева Раиса Петровна	Аренда	Ведение огородничества	302 +/-6	уточнен
59:35:0010112:387	Пермский край, Суксунский г.о., рп Суксун, ул Северная	Лопатина Ольга Васильевна	Аренда	Ведение огородничества	92 +/-3	уточнен
59:35:0010112:391	Пермский край, Суксунский р-н, рп Суксун, ул Северная	Лопатина Ольга Васильевна	Собственность	Ведение огородничества	21 +/-2	уточнен
59:35:0010112:392	Пермский край, г.о. Суксунский, рп. Суксун, ул. Северная	Курганова Светлана Владимировна	Собственность	Для размещения индивидуальных гаражей	43 +/-2	уточнен
59:35:0010112:393	Пермский край, Суксунский г.о., рп Суксун, ул Северная	Курганова Светлана Владимировна	Аренда	Ведение огородничества	505 +/-8	уточнен

Экспликация фактического землепользования квартала 59:35:0010113

Кадастровый номер объекта недвижимости	Адрес земельного участка	Землепользователь	Вид права на земельный участок	Виды разрешенного использования	Площадь по документу (кв.м.)	примечание
1	2	3	4	5	6	7
59:35:0010113:6	617562, Пермский край, Суксунский р-н, рп Суксун, ул Северная, д 27	собственники многоквартирного дома	собственность собственников в многоквартирном доме	Для размещения двухэтажного многоквартирного жилого дома	791 +/-10	уточнен
59:35:0010113:7	Пермский край, Суксунский р-н, рп	собственники	собственность	Для размещения	798	декларированный

	Суксун, ул Северная, д 25	многоквартирного дома	собственников в многоквартирном доме	двухэтажного многоквартирного жилого дома		
59:35:0010113:8	Пермский край, Суксунский р-н, рп Суксун, ул Северная, д 23	Винокурова Елена Павловна	Собственность	для размещения здания магазина	438 +/-19	уточнен
59:35:0010113:9	Пермский край, Суксунский р-н, рп Суксун, ул Вишневая, д 1	Бахаева Татьяна Константиновна, Беляевских Павел Константинович	Общая долевая собственность 2/2	под жилую индивидуальную застройку	568	декларированный
59:35:0010113:11	Пермский край, Суксунский р-н, рп Суксун, ул Вишневая	Желтышева Любовь Николаевна	Собственность	для размещения кирпичного гаража- бокса	30 +/-4	уточнен
59:35:0010113:12	Пермский край, Суксунский р-н, рп Суксун, ул Вишневая	Половникова Елена Николаевна	Собственность	для строительства гаража	24	декларированный
59:35:0010113:13	Пермский край, Суксунский р-н, рп Суксун, ул Вишневая	Крамар Игорь Витальевич	Собственность	для размещения гаража	30 +/-4	уточнен
59:35:0010113:15	Пермский край, Суксунский р-н, рп Суксун, ул Северная	Манохина Тамара Михайловна	Аренда	Для ведения огородничества	227	уточнен
59:35:0010113:16	617560, Пермский край, Суксунский р-н, рп Суксун, ул Дорожная	Посохина Любовь Анатольевна,	Собственность	Для размещения гаража	22 +/-3	уточнен
59:35:0010113:17	Пермский край, Суксунский р-н, рп Суксун, ул Северная	Анферова Нина Геннадьевна	Собственность	вспомогательные сооружения малоэтажной многоквартирной жилой застройки	266 +/-11	уточнен
59:35:0010113:18	Пермский край, Суксунский р-н, рп Суксун, ул Северная	Иванов Михаил Григорьевич	Собственность	Магазины	220 +/-10	уточнен
59:35:0010113:19	Пермский край, Суксунский р-н, рп Суксун, ул Дорожная	Мушавкин Александр Геннадьевич	Собственность	Для гаражного строительства	88 +/-7	уточнен
59:35:0010113:21	Пермский край, Суксунский р-н, рп Суксун, ул Северная	Воронина Вера Ивановна	Собственность	вспомогательные сооружения малоэтажной многоквартирной жилой застройки	169 +/-9	уточнен
59:35:0010113:22	Пермский край, Суксунский Район, Поселок городского типа Суксун, Улица Вишневая	Масленников Андрей Анатольевич	Собственность	для строительства гаража	29 +/-2	уточнен
59:35:0010113:23	617560, Пермский край, Суксунский р-н, рп Суксун, ул Дорожная	Коваленко Николай Николаевич	Аренда	для размещения индивидуального гаража	28 +/-2	уточнен
59:35:0010113:25	Пермский край, Суксунский р-н, рп Суксун, ул Дорожная	Ситников Игорь Викторович	Собственность	Для размещения гаража	41 +/-4	уточнен
59:35:0010113:26	Пермский край, Суксунский р-н, рп Суксун, ул Дорожная	Назаров Николай Александрович	Собственность	Для размещения гаража	27 +/-4	уточнен
59:35:0010113:27	617560, Пермский край, Суксунский р-н, рп Суксун, ул Дорожная	Лузгин Станислав Геннадьевич	Собственность	Для размещения индивидуального гаража	29 +/-2	уточнен
59:35:0010113:29	Пермский край, Суксунский р-н, рп Суксун, ул Дорожная	Шляпников Василий Петрович	Собственность	Для размещения индивидуального гаража	29 +/-1	уточнен

59:35:0010113:30	Пермский край, Суксунский р-н, рп Суксун, ул Северная	Воронина Светлана Владимировна	Собственность	для ведения личного подсобного хозяйства	683 +/-18	уточнен
59:35:0010113:31	Пермский край, Суксунский р-н, рп Суксун, ул Вишневая	Василевская Александра Анатольевна	Аренда	Для ведения огородничества	28	декларированный
59:35:0010113:32	Местоположение установлено относительно ориентира, расположенного в границах участка. Почтовый адрес ориентира: Пермский край, Суксунский р-н, рп Суксун, ул Вишневая	Андрюков Павел Константинович	Аренда	Для размещения индивидуального гаража	28	декларированный
59:35:0010113:33	Пермский край, Суксунский р-н, рп Суксун, ул Дорожная	Устюгова Галина Ивановна	Собственность	для размещения гаража	28 +/-4	уточнен
59:35:0010113:34	Пермский край, Суксунский р-н, рп Суксун, ул Северная	Воронина Вера Ивановна	Собственность	вспомогательные сооружения малоэтажной многоквартирной жилой застройки	182 +/-9	уточнен
59:35:0010113:35	Пермский край, Суксунский р-н, рп Суксун, ул Дорожная	Волков Михаил Дмитриевич	Собственность	Для индивидуального гаражного строительства	29 +/-2	уточнен
59:35:0010113:36	Пермский край, Суксунский р-н, рп Суксун, ул Дорожная	Афанасьева Елизавета Николаевна	Собственность	Для размещения гаража	26 +/-3	уточнен
59:35:0010113:37	Местоположение установлено относительно ориентира, расположенного в границах участка. Почтовый адрес ориентира: Пермский край, Суксунский р-н, рп Суксун, ул Вишневая	Денисов Василий Григорьевич;	Аренда	Для ведения огородничества	30	декларированный
59:35:0010113:38	Пермский край, Суксунский р-н, рп Суксун, ул Вишневая, д 8а	Назаров Владимир Николаевич	Собственность	Для размещения здания столовой- магазина	473 +/-8	уточнен
59:35:0010113:41	Пермский край, Суксунский р-н, рп Суксун, ул Вишневая	Щербинина Надежда Ивановна	Собственность	Для размещения гаража	26 +/-4	уточнен
59:35:0010113:42	Пермский край, Суксунский р-н, рп Суксун, ул Дорожная	Золина Валентина Викторовна	Собственность	для размещения гаража	22 +/-3	уточнен
59:35:0010113:43	Пермский край, Суксунский р-н, рп Суксун, ул Дорожная	Лунегова Татьяна Николаевна	Собственность	для строительства гаража	26 +/-2	уточнен
59:35:0010113:44	Пермский край, Суксунский р-н, рп Суксун, ул Дорожная	Красильникова Лидия Романовна	Собственность	для размещения гаража	24 +/-3	уточнен
59:35:0010113:45	Местоположение установлено относительно ориентира, расположенного в границах участка. Почтовый адрес ориентира: Пермский край, Суксунский р-н, рп Суксун, ул Вишневая	Коваленко Николай Васильевич	Аренда	для огородничества	368	уточнен
59:35:0010113:46	Пермский край, Суксунский р-н, рп	Возякова Алевтина	Аренда	для строительства гаража	26 +/-0	уточнен

	Суксун, ул Дорожная	Тимофеевна				
59:35:0010113:47	Пермский край, Суксунский район, рп Суксун, ул Дорожная	Янаева Ольга Юрьевна	Собственность	Для размещения индивидуального гаража	24 +/-2	уточнен
59:35:0010113:48	Пермский край, Суксунский р-н, рп Суксун, ул Дорожная	Золин Александр Олегович; Золина Ольга Михайловна	Общая долевая собственность	для размещения гаража	22 +/-3	уточнен
59:35:0010113:49	Пермский край, Суксунский р-н, рп Суксун, ул Вишневая	Гинзбург Марина Александровна	Собственность	для размещения гаража	27 +/-4	уточнен
59:35:0010113:50	617560, Пермский край, Суксунский р-н, рп Суксун, ул Дорожная	Коваленко Андрей Николаевич	Аренда	Для размещения индивидуального гаража	28 +/-2	уточнен
59:35:0010113:51	Пермский край, Суксунский р-н, рп Суксун, ул Северная	Золина Елена Михайловна	Аренда	для огородничества	190 +/-10	уточнен
59:35:0010113:53	Пермский край, Суксунский р-н, рп Суксун, ул Северная	Дементьева Валентина Константиновна	Аренда	для огородничества	160 +/-9	уточнен
59:35:0010113:54	Пермский край, Суксунский р-н, рп Суксун, ул Северная	Тарасова Елена Ивановна	Собственность	для размещения сарая	38 +/-4	уточнен
59:35:0010113:55	Пермский край, Суксунский р-н, рп Суксун, ул Вишневая	Крюков Владимир Николаевич	Собственность	для размещения гаража	24 +/-3	уточнен
59:35:0010113:66	Пермский край, Суксунский р-н, рп Суксун, ул Дорожная	Устюгов Николай Павлович	Собственность	Хранение автотранспорта	35 +/-2	уточнен
59:35:0010113:67	Местоположение установлено относительно ориентира, расположенного в границах участка. Почтовый адрес ориентира: Пермский край, Суксунский р-н, рп Суксун	Морозов Павел Геннадьевич	Аренда	Размещение индивидуального гаража	32	уточнен
59:35:0010113:69	617560, Пермский край, Суксунский р-н, рп Суксун	Груздева Зоя Ивановна	Аренда	для размещения индивидуального гаража	28	уточнен
59:35:0010113:72	Пермский край, Суксунский р-н, рп Суксун, ул Дорожная	Федяев Александр Терентьевич	Аренд	Для индивидуального гаражного строительства	28	декларированный
59:35:0010113:75	Пермский край, Суксунский р-н, рп Суксун, ул Дорожная	Лутков Алексей Александрович	Собственность	Для размещения гаража	28 +/-3	уточнен
59:35:0010113:78	Пермский край, Суксунский р-н, рп Суксун, ул Дорожная	Мосеева Наталья Михайловна	Собственность	для размещения гаража	23 +/-3	уточнен
59:35:0010113:79	Пермский край, Суксунский р-н, рп Суксун, ул Дорожная	Зверева Фаина Степановна	Собственность	Для размещения гаража	43	уточнен
59:35:0010113:80	Пермский край, Суксунский р-н, рп Суксун, ул Вишневая	Крамар Игорь Витальевич	Собственность	для размещения индивидуального гаража	18	уточнен
59:35:0010113:81	Местоположение установлено относительно ориентира, расположенного в границах участка. Почтовый адрес ориентира: Пермский край, Суксунский р-н, рп	Дылдин Юрий Константинович	Аренда	Для размещения индивидуального гаража	28	уточнен

	Суксун, ул Дорожная					
59:35:0010113:82	Местоположение установлено относительно ориентира, расположенного в границах участка. Почтовый адрес ориентира: Пермский край, Суксунский р-н, рп Суксун, ул Дорожная	Семков Николай Васильевич	Собственность	Для гаражного строительства	28	уточнен
59:35:0010113:84	Пермский край, Суксунский р-н, рп Суксун, ул Дорожная	Ситникова Ольга Александровна	Собственность	Для размещения гаража	28 +/-1	уточнен
59:35:0010113:91	Пермский край, Суксунский район, рп Суксун, ул Вишневая	Крамар Любовь Викторовна	Аренда	Для ведения огородничества	74	уточнен
59:35:0010113:92	Пермский край, Суксунский р-н, рп Суксун, ул Дорожная	Лебедев Вячеслав Александрович; Лебедев Александр Петрович	Общая долевая собственность	для размещения гаража	31 +/-4	уточнен
59:35:0010113:103	Пермский край, Суксунский р-н, рп Суксун, ул Дорожная	Хлызова Светлана Владимировна	Собственность	для размещения гаража	24 +/-4	уточнен
59:35:0010113:105	Пермский край, Суксунский р-н, рп Суксун, ул Дорожная	Дмитриев Сергей Алексеевич	Аренда	для гаражного строительства	30 +/-3	уточнен
59:35:0010113:108	Пермский край, Суксунский р-н, рп Суксун, ул Дорожная	Горяшина Мария Ивановна умерла	Аренда	для гаражного строительства	28	уточнен
59:35:0010113:112	Пермский край, Суксунский р-н, рп Суксун, ул Дорожная	Осолихин Сергей Германович	Собственность	Для размещения гаража	25 +/-4	уточнен
59:35:0010113:114	Пермский край, Суксунский р-н, рп Суксун, ул Дорожная	Скачков Андрей Иванович	Собственность	для размещения гаража	48	уточнен
59:35:0010113:115	Местоположение установлено относительно ориентира, расположенного в границах участка. Почтовый адрес ориентира: Пермский край, Суксунский р-н, рп Суксун, ул Вишневая	Любимова Таисья Федоровна	Аренда	Для ведения огородничества	141	уточнен
59:35:0010113:116	Пермский край, Суксунский р-н, рп Суксун, ул Вишневая	Любимова Лариса Владимировна	Аренда	Для ведения огородничества	143	уточнен
59:35:0010113:117	Пермский край, Суксунский р-н, рп Суксун, ул Вишневая	Баева Людмила Антоновна	Аренда	Для ведения огородничества	125	уточнен
59:35:0010113:120	Пермский край, Суксунский р-н, рп Суксун, ул Вишневая	Снегирёва Нина Михайловна	Аренда	Для ведения огородничества	137	уточнен
59:35:0010113:122	Пермский край, Суксунский р-н, рп Суксун, ул Вишневая	Баева Людмила Антоновна	Аренда	Для ведения огородничества	99	уточнен
59:35:0010113:124	Местоположение установлено относительно ориентира, расположенного в границах участка. Ориентир у дома № 3. Почтовый адрес ориентира:	Шарлаимова Валентина Александровна	Аренда	Для ведения огородничества	105	уточнен

	Пермский край, Суксунский р-н, пгт Суксун, ул Вишневая					
59:35:0010113:131	Местоположение установлено относительно ориентира, расположенного в границах участка. Почтовый адрес ориентира: Пермский край, Суксунский р-н, рп Суксун, ул Вишневая	Евдокимов Евгений Владимирович	Собственность	для размещения гаража	44 +/-2.32	уточнен
59:35:0010113:132	Местоположение установлено относительно ориентира, расположенного в границах участка. Почтовый адрес ориентира: Пермский край, Суксунский р-н, рп Суксун, ул Вишневая	Панин Дмитрий Владимирович	Собственность	для размещения гаража	44	уточнен
59:35:0010113:134	Пермский край, Суксунский район, пгт Суксун, ул. Дорожная	Ярушин Василий Леонидович	Собственность	для строительства индивидуального гаража	30	уточнен
59:35:0010113:135	Пермский край, Суксунский р-н, рп Суксун, ул Дорожная	Блохина Надежда Константиновна	Аренда	Размещение индивидуального гаража	23	уточнен
59:35:0010113:136	Местоположение установлено относительно ориентира, расположенного в границах участка. Почтовый адрес ориентира: Пермский край, Суксунский р-н, рп Суксун, ул Вишневая	Открытое акционерное общество "Уралсвязьинформ	Аренда	Под объекты связи, радиовещания, телевидения и информатики	40	уточнен
59:35:0010113:137	Пермский край, Суксунский р-н, рп Суксун, ул Дорожная	Афанасьева Елизавета Николаевна	Собственность	Для размещения гаража	24 +/-3	уточнен
59:35:0010113:139	Местоположение установлено относительно ориентира, расположенного в границах участка. Почтовый адрес ориентира: Пермский край, Суксунский р-н, рп Суксун, ул Дорожная	Трутнев Евгений Александрович	Аренда	для гаражного строительства	28	уточнен
59:35:0010113:145	Пермский край, Суксунский р-н, рп Суксун, ул Дорожная	Устюгова Мария Николаевна	Собственность	для гаражного строительства	28	уточнен
59:35:0010113:146	Местоположение установлено относительно ориентира, расположенного в границах участка. Почтовый адрес ориентира: Пермский край, Суксунский р-н, рп Суксун, ул Вишневая	Блохина Надежда Константиновна	Аренда	Для ведения огородничества	37	уточнен
59:35:0010113:147	Местоположение установлено относительно ориентира, расположенного в границах участка. Почтовый адрес ориентира: Пермский край, Суксунский р-н, рп	Коваленко Николай Васильевич	Собственность	для строительства гаража	21	декларированный

	Суксун, ул Вишневая					
59:35:0010113:148	Пермский край, Суксунский р-н, рп Суксун, ул Дорожная	Проскуракова Светлана Николаевна	Собственность	Для размещения гаража	42 +/-5	уточнен
59:35:0010113:150	Пермский край, Суксунский р-н, рп Суксун, ул Вишневая	Шуракова Нина Петровна	Аренда	Для ведения огородничества	90	уточнен
59:35:0010113:152	Местоположение установлено относительно ориентира, расположенного в границах участка. Почтовый адрес ориентира: Пермский край, Суксунский р-н, рп Суксун, ул Дорожная	Дьяков Евгений Владимирович	Собственность	для индивидуального гаражного строительства	21	уточнен
59:35:0010113:154	Местоположение установлено относительно ориентира, расположенного в границах участка. Почтовый адрес ориентира: Пермский край, Суксунский р-н, рп Суксун, ул Вишневая	Соснина Анастасия Владимировна	Аренда	Для ведения огородничества	77	уточнен
59:35:0010113:161	Пермский край, Суксунский р-н, рп Суксун, ул Вишневая	Кузнецов Иван Алексеевич	Аренда	Для ведения огородничества	49	уточнен
59:35:0010113:162	Пермский край, Суксунский р-н, рп Суксун, ул Северная	Винокурова Елена Павловна	Собственность	для гаражного строительства	62	уточнен
59:35:0010113:166	Местоположение установлено относительно ориентира, расположенного в границах участка. Почтовый адрес ориентира: Пермский край, Суксунский р-н, рп Суксун, ул Вишневая	Кочкина Анна Тихоновна	Аренда	для огородничества	40	уточнен
59:35:0010113:171	Местоположение установлено относительно ориентира, расположенного в границах участка. Почтовый адрес ориентира: Пермский край, Суксунский р-н, рп Суксун, ул Вишневая	Сидорова Ольга Викторовна	Аренда	для ведения огородничества	50	уточнен
59:35:0010113:173	Пермский край, Суксунский р-н, рп Суксун, ул Вишневая	Осатюк Михаил Калинович	Аренда	Для строительства гаража	28	уточнен
59:35:0010113:174	Пермский край, Суксунский р-н, рп Суксун, ул Вишневая, д 1	Булатова Антонина Викторовна; Никифоров Александр Михайлович; Никифорова Юлия Николаевна; Никифорова Екатерина Александровна; Никифорова Дарья Александровна	Общая долевая собственность	для индивидуальной жилой застройки	559 +/-19	уточнен

59:35:0010113:176	Местоположение установлено относительно ориентира, расположенного в границах участка. Почтовый адрес ориентира: Пермский край, Суксунский р-н, рп Суксун, ул Вишневая	Голдырева Надежда Ивановна	Собственность	для размещения гаража	27	уточнен
59:35:0010113:177	Пермский край, Суксунский р-н, рп Суксун, ул Вишневая	Зыкова Ольга Анатольевна	Аренда	Для огородничества	41 +/-4	уточнен
59:35:0010113:178	Пермский край, Суксунский р-н, рп Суксун, ул Дорожная	Лунегов Александр Григорьевич	Собственность	для строительства гаража	27 +/-3	уточнен
59:35:0010113:179	Пермский край, Суксунский р-н, рп Суксун, ул Вишневая	Кустова Мария Артемьевна	Собственность	для размещения гаража	24 +/-3	уточнен
59:35:0010113:180	Пермский край, Суксунский р-н, рп Суксун, ул Дорожная	Никифорова Ольга Григорьевна	Собственность	Для размещения гаража	25 +/-4	уточнен
59:35:0010113:181	Пермский край, Суксунский р-н, рп Суксун, ул Дорожная	Закиров Зиннат Гибадуллоевич	Собственность	Для размещения гаража	36 +/-4	уточнен
59:35:0010113:183	Пермский край, Суксунский р-н, рп Суксун, ул Дорожная	Шуракова Нина Петровна умерла	Аренда	для размещения гаража	42 +/-5	уточнен
59:35:0010113:184	Пермский край, Суксунский р-н, рп Суксун, ул Дорожная	Возяков Павлин Егорович	Собственность	для размещения гаража	22 +/-3	уточнен
59:35:0010113:185	Пермский край, Суксунский р-н, рп Суксун, ул Дорожная	Карсаков Михаил Васильевич	Собственность	для строительства гаража	30 +/-4	уточнен
59:35:0010113:186	Пермский край, Суксунский р-н, рп Суксун, ул Дорожная	Шергина Ольга Владимировна	Собственность	Для размещения гаража	38 +/-4	уточнен
59:35:0010113:188	Пермский край, Суксунский р-н, рп Суксун, ул Вишневая	Ахметова Елена Борисовна	Собственность	Для размещения гаража	22 +/-3	уточнен
59:35:0010113:189	Пермский край, Суксунский р-н, рп Суксун, ул Вишневая, д 5	собственность собственников в многоквартирном доме	собственность собственников в многоквартирном доме	Для размещения многоквартирного трехэтажного дома	2031 +/-32	уточнен
59:35:0010113:190	Пермский край, Суксунский р-н, рп Суксун, ул Вишневая	Баева Людмила Антоновна	Аренда	Для огородничества	50 +/-5	уточнен
59:35:0010113:191	Пермский край, Суксунский р-н, рп Суксун, ул Вишневая, д 3	собственность собственников в многоквартирном доме	собственность собственников в многоквартирном доме	Для размещения многоквартирного трехэтажного дома	1701 +/-29	уточнен
59:35:0010113:193	Пермский край, Суксунский район, рп Суксун, ул Вишневая, д 8	собственность собственников в многоквартирном доме	собственность собственников в многоквартирном доме	Для размещения многоквартирного пятиэтажного дома	1446 +/-27	уточнен
59:35:0010113:194	Пермский край, Суксунский р-н, рп Суксун, ул Вишневая	Прашутинская Валентина Ивановна	Аренда	Для огородничества	110 +/-7	уточнен
59:35:0010113:195	Пермский край, Суксунский район, рп Суксун, ул Вишневая	Варкентин Константин Владимирович	Собственность	Для размещения кирпичного гаража	27 +/-4	уточнен
59:35:0010113:196	Пермский край, Суксунский район, рп Суксун, ул Северная	Вахрушева Галина Николаевна	Аренда	Для огородничества	205 +/-10	уточнен

59:35:0010113:345	617560, Пермский край, Суксунский р-н, рп Суксун, ул Северная	Чиркова Любовь Ильинична	Аренда	для огородничества	220 +/-10	уточнен
59:35:0010113:346	617560, Пермский край, Суксунский р-н, рп Суксун, ул Дорожная	Пацация Марина Гогиевна	Собственность	для строительства индивидуального гаража	42 +/-5	уточнен
59:35:0010113:348	617560, Пермский край, Суксунский район, рп Суксун, ул Вишневая	Безденежных Сергей Павлович	Аренда	Для гаражного строительства	26 +/-2	уточнен
59:35:0010113:349	617560, Пермский край, Суксунский р-н, рп Суксун, ул Дорожная	Винокурова Елена Павловна	Собственность	Для строительства индивидуального гаража	24 +/-2	уточнен
59:35:0010113:350	617560, Пермский край, Суксунский р-н, рп Суксун, ул Вишневая	Зобнина Анна Ильинична	Собственность	для строительства индивидуального гаража	23 +/-2	уточнен
59:35:0010113:358	Пермский край, Суксунский р-н, рп Суксун, ул Дорожная	Сергеев Владимир Павлович	Собственность	для строительства индивидуального гаража	26 +/-2	уточнен
59:35:0010113:361	617560, Пермский край, Суксунский р-н, рп Суксун, ул Северная	Никитина Лидия Геннадьевна	Аренда	для огородничества	201 +/-5	уточнен
59:35:0010113:413	617560, Пермский край, Суксунский район, рп Суксун, ул Вишневая	Василевский Александр Павлович	Собственность	для строительства индивидуального гаража	33 +/-2	уточнен
59:35:0010113:417	617560, Пермский край, Суксунский р-н, рп Суксун, ул Дорожная	Карсаков Антон Михайлович	Собственность	Для строительства индивидуального гаража	23 +/-2	уточнен
59:35:0010113:431	617560, Пермский край, Суксунский р-н, рп Суксун, ул Вишневая	Василевский Александр Павлович	Собственность	для строительства индивидуального гаража	25 +/-2	уточнен
59:35:0010113:432	617560, Пермский край, Суксунский р-н, рп Суксун, ул Дорожная	Баева Людмила Антоновна	Собственность	для строительства индивидуального гаража	26 +/-2	уточнен
59:35:0010113:436	617560, Пермский край, Суксунский р-н, рп Суксун, ул Вишневая	Наумов Андрей Григорьевич	Собственность	для строительства индивидуального гаража	25 +/-2	уточнен
59:35:0010113:437	617560, Пермский край, Суксунский р-н, рп Суксун, ул Дорожная	Аристов Игорь Владимирович	Собственность	для строительства индивидуального гаража	83 +/-3	уточнен
59:35:0010113:438	617560, Пермский край, Суксунский р-н, рп Суксун, ул Дорожная	Аристов Владимир Михайлович	Собственность	для строительства индивидуального гаража	42 +/-2	уточнен
59:35:0010113:441	617560, Пермский край, Суксунский р-н, рп Суксун, ул Дорожная, д 47	Белоусов Сергей Иванович	Собственность	для размещения индивидуального гаража	28 +/-2	уточнен
59:35:0010113:442	617560, Пермский край, Суксунский р-н, рп Суксун, ул Вишневая	Катюха Валерий Николаевич	Собственность	для строительства индивидуального гаража	23 +/-2	уточнен
59:35:0010113:446	617560, Пермский край, Суксунский р-н, рп Суксун, ул Дорожная	Павлов Олег Леонидович	Собственность	для индивидуального гаражного строительства	28 +/-2	уточнен
59:35:0010113:449	617560, Пермский край, Суксунский р-н, рп Суксун, ул Дорожная	Шаймиев Науфель Вафиевич	Собственность	для размещения гаража	37 +/-2	уточнен
59:35:0010113:450	617560, Пермский край, Суксунский р-н, рп Суксун, ул Вишневая	Назаров Виктор Иванович	Собственность	для строительства гаражей	30 +/-2	уточнен
59:35:0010113:456	617560, Пермский край, Суксунский р-н, рп Суксун, ул Дорожная	Козионов Александр Николаевич	Собственность	обслуживание автотранспорта	22 +/-2	уточнен
59:35:0010113:457	617560, Пермский край, Суксунский р-н, рп Суксун, ул Дорожная	Гомзяков Алексей Аркадьевич	Собственность	автомобильного транспорта	22 +/-2	уточнен

59:35:0010113:458	617560, Пермский край, Суксунский р-н, рп Суксун, ул Северная	Воронина Светлана Владимировна	Собственность	малоэтажная жилая застройка	30 +/-2	уточнен
59:35:0010113:459	617560, Пермский край, Суксунский р-н, рп Суксун, ул Северная	Воронина Вера Ивановна	Собственность	малоэтажная жилая застройка	43 +/-2	уточнен
59:35:0010113:460	617560, Пермский край, Суксунский р-н, рп Суксун, ул Северная	Воронина Светлана Владимировна	Собственность	малоэтажная жилая застройка	40 +/-2	уточнен
59:35:0010113:461	617560, Пермский край, Суксунский р-н, рп Суксун, ул Северная	Воронина Вера Ивановна	Собственность	малоэтажная жилая застройка	30 +/-2	уточнен
59:35:0010113:463	617560, Пермский край, Суксунский р-н, рп Суксун, ул Северная	Анферова Нина Геннадьевна	Аренда	малоэтажная жилая застройка	8 +/-1	уточнен
59:35:0010113:464	617560, Пермский край, Суксунский р-н, рп Суксун, ул Северная	Чуканова Валентина Ивановна	Собственность	вспомогательные сооружения малоэтажной многоквартирной жилой застройки	52 +/-3	уточнен
59:35:0010113:469	617560, Пермский край, Суксунский район, рп Суксун, ул Северная	Дементьева Валентина Константиновна	Аренда	вспомогательные сооружения малоэтажной многоквартирной жилой застройки	35 +/-2	уточнен
59:35:0010113:470	617560, Пермский край, Суксунский р-н, рп Суксун, ул Северная	Дементьева Валентина Константиновна	Аренда	вспомогательные сооружения малоэтажной многоквартирной жилой застройки	19 +/-2	уточнен
59:35:0010113:472	617560, Пермский край, Суксунский р-н, рп Суксун, ул Северная	Чуканова Валентина Ивановна	Собственность	Подсобные сооружения для индивидуального жилищного строительства	178 +/-5	уточнен
59:35:0010113:473	617560, Пермский край, Суксунский р-н, рп Суксун, ул Северная	Рыжкова Любовь Андреевна	Аренда	Вспомогательные сооружения малоэтажной многоквартирной жилой застройки	43 +/-2	уточнен
59:35:0010113:474	617562, Пермский край, Суксунский Район, Рабочий поселок Суксун, Улица Вишневая	Муниципальное образование Суксунский городской округ Пермского края	Собственность	Отдых (рекреация)	800 +/-10	уточнен
59:35:0010113:476	617560, Пермский край, Суксунский р-н, рп Суксун, ул Северная	Василевская Татьяна Валерьевна	Аренда	для ведения личного подсобного хозяйства	400 +/-7	уточнен
59:35:0010113:480	617562, Пермский край, Суксунский Район, Рабочий поселок Суксун, Улица Северная	Сидоров Александр Валерьевич	Собственность	индивидуальные гаражи	38 +/-2	уточнен
59:35:0010113:483	617562, Пермский край, Суксунский р-н, рп Суксун, ул Вишневая	Гарифуллина Лилия Галимзяновна	Собственность	автомобильного транспорта	27 +/-2	уточнен
59:35:0010113:599	617560, Пермский край, Суксунский р-н, рп Суксун, ул Вишневая	Щергина Ольга Владимировна	Собственность	объекты гаражного назначения	41 +/-2	уточнен
59:35:0010113:606	Пермский край, Суксунский р-н, рп Суксун, ул Вишневая	Шаймиева Эльмира Науфелевна	Собственность	для постройки гаража	28 +/-2	уточнен

59:35:0010113:609	Пермский край, Суксунский р-н, рп Суксун, ул Северная	Миронов Александр Владимирович	Аренда	ведение огородничества	27 +/-2	уточнен
59:35:0010113:611	Пермский край, Суксунский р-н, рп Суксун, ул Дорожная	Павлов Олег Леонидович	Собственность	автомобильного транспорта	31 +/-2	уточнен
59:35:0010113:614	Пермский край, Суксунский р-н, рп Суксун, ул Вишневая	Коржавин Анатолий Николаевич	Собственность	Хранение автотранспорта	34 +/-2	уточнен
59:35:0010113:615	Пермский край, Суксунский р-н, рп Суксун, ул Дорожная	Дылдин Юрий Константинович	Собственность	Хранение автотранспорта	34 +/-2	уточнен
59:35:0010113:620	Пермский край, Суксунский р-н, рп Суксун, ул Вишневая	Дмитриева Надежда Владимировна	Аренда	Хранение автотранспорта	31 +/-2	уточнен
59:35:0010113:624	Пермский край, Суксунский р-н, рп Суксун, ул Вишневая	нет выписки	Собственность	Хранение автотранспорта	23 +/-1	уточнен
59:35:0010113:627	Пермский край, Суксунский р-н, рп Суксун, ул Вишневая	нет выписки	Собственность	Хранение автотранспорта	34 +/-2	уточнен
Экспликация фактического землепользования квартала 59:35:0000000						
Кадастровый номер объекта недвижимости	Адрес земельного участка	Землепользователь	Вид права на земельный участок	Виды разрешенного использования	Площадь по документу (кв.м.)	примечание
1	2	3	4	5	6	7
59:35:0000000:1037	Пермский край, Суксунский р-н, рп Суксун, ул Вишневая	Леонтьев Сергей Григорьевич	Аренда	огородничество	605 +/- 9	уточнен
59:35:0000000:1220	Пермский край, Суксунский р-н, рп Суксун, ул Вишневая	Мочалина Татьяна Сергеевна	Аренда	ведение огородничества	241 +/- 5	уточнен
59:35:0000000:1432	Пермский край, Суксунский р-н, рп. Суксун	-	Государственная собственность	Для гаража	21	декларированный
59:35:0000000:809(3)	Пермский край, Суксунский р-н, п. Суксун	-	Аренда	под объекты инженерного оборудования газоснабжения (газопровод низкого давления с ЭХЗ)	5	уточнен
59:35:0000000:811	Пермский край, Суксунский р-н, п. Суксун, с. Ключи	-	Аренда	под объекты инженерного оборудования газоснабжения (газопровод высокого и низкого давления)	327	уточнен

Приложение 2

к проекту межевания территории кадастровых кварталов
59:35:0010112, 59:35:0010113 местоположение: Пермский
край, Суксунский городской округ, п. Суксун

Экспликация формируемых землепользований квартала 59:35:0010112								
№	Кадастровый номер	Адрес земельного участка	Землепользователь	Вид права на земельный участок	Вид разрешенного использования в соответствии с градостроительными регламентами	Площадь по документу (кв.м.)	Площадь по проекту (кв.м.)	Примечание
1	59:35:0010112:2	Пермский край, Суксунский р-н, рп Суксун, ул Северная, д 39	собственники многоквартирного дома	собственность собственников в многоквартирном доме	Малозэтажная многоквартирная жилая застройка	2774	3274	уточнение местоположения границ земельного участка
2	59:35:0010112:3	Пермский край, Суксунский р-н, рп Суксун, ул Северная, д 37	собственники многоквартирного дома	собственность собственников в многоквартирном доме	Малозэтажная многоквартирная жилая застройка	2473	2736	уточнение местоположения границ земельного участка
3	59:35:0010112:4	Пермский край, Суксунский р-н, рп Суксун, ул Северная, д 35	собственники многоквартирного дома	собственность собственников в многоквартирном доме	Малозэтажная многоквартирная жилая застройка	1400	1757	уточнение местоположения границ земельного участка
4	59:35:0010112:5	Пермский край, Суксунский р-н, рп Суксун, ул Северная, д 33	собственники многоквартирного дома	собственность собственников в многоквартирном доме	Малозэтажная многоквартирная жилая застройка	1460 +/-13	1460	границы земельного участка не изменяются
5	59:35:0010112:6	617562, Пермский край, Суксунский Район, Рабочий поселок Суксун, Улица Северная, Дом 31	собственники многоквартирного дома	собственность собственников в многоквартирном доме	Малозэтажная многоквартирная жилая застройка	660 +/-9	1160	исправление реестровой ошибки в местоположении границ земельного участка
6	59:35:0010112:8	617562, Пермский край, Суксунский р-н, рп Суксун, ул Северная, д 29	собственники многоквартирного дома	собственность собственников в многоквартирном доме	Малозэтажная многоквартирная жилая застройка	1115 +/-12	1615	исправление реестровой ошибки в местоположении границ земельного участка
7	59:35:0010112:13	Пермский край, Суксунский р-н, рп Суксун, ул Северная	Брылунова Светлана Степановна	Аренда	Для ведения личного подсобного хозяйства	410 +/-14	437	исправление реестровой ошибки в местоположении границ земельного участка
8	59:35:0010112:14	Пермский край, Суксунский р-н, рп Суксун, ул Северная	Афанасьева Елизавета Николаевна	Собственность	Хранение автотранспорта	39 +/-4	48	исправление реестровой ошибки в местоположении границ земельного участка
9	59:35:0010112:15	Пермский край, Суксунский р-н, рп Суксун, ул Северная	Кузнецов Сергей Иванович	Собственность	Для ведения личного подсобного хозяйства	130 +/-8	130	исправление реестровой ошибки в местоположении границ земельного участка
10	59:35:0010112:24	Пермский край, Суксунский р-н, рп Суксун, ул Северная	Дмитриева Ирина Владимировна	Собственность	Хранение автотранспорта	27 +/-2	23	исправление реестровой ошибки в местоположении границ земельного участка
11	59:35:0010112:27	617560, Пермский край, Суксунский р-н, рп Суксун, ул	Щелконогова Татьяна Юрьевна	Аренда	Для ведения личного подсобного	583	594	уточнение местоположения границ земельного участка

		Северная, д 33			хозяйства			
12	59:35:0010112:28	Пермский край, Суксунский р-н, рп Суксун, ул Северная	Власов Иван Александрович	Собственность	Хранение автотранспорта	20	19	уточнение местоположения границ земельного участка
13	59:35:0010112:30	Пермский край, Суксунский р-н, рп Суксун, ул Северная	Недугов Александр Васильевич	Аренда	Ведение огородничества	148	148	границы земельного участка не изменяются
14	59:35:0010112:31	Пермский край, Суксунский р-н, рп Суксун, ул Северная	Недугов Александр Васильевич	Аренда	Ведение огородничества	239	198	исправление реестровой ошибки в местоположении границ земельного участка
15	59:35:0010112:33	Пермский край, Суксунский р-н, рп Суксун, ул Северная	Байрашева Анна Кубадиновна	Аренда	Ведение огородничества	274	274	границы земельного участка не изменяются
16	59:35:0010112:34	Пермский край, Суксунский р-н, рп Суксун, ул Северная	Холкина Тамара Николаевна	Аренда	Ведение огородничества	242	212	исправление реестровой ошибки в местоположении границ земельного участка
17	59:35:0010112:35	Пермский край, Суксунский р-н, рп Суксун, ул Северная	Бабушкина Людмила Юрьевна	Аренда	Ведение огородничества	143	130	исправление реестровой ошибки в местоположении границ земельного участка
18	59:35:0010112:36	Пермский край, Суксунский р-н, рп Суксун, ул Северная	Власова Елена Геннадьевна	Собственность	Для ведения личного подсобного	440 +/-0	423	исправление реестровой ошибки в местоположении границ земельного участка
19	59:35:0010112:37	Пермский край, Суксунский р-н, рп Суксун, ул Северная	Кузнецов Сергей Иванович	Аренда	Ведение огородничества	298	313	уточнение местоположения границ земельного участка
20	59:35:0010112:39	Пермский край, Суксунский р-н, рп Суксун, ул Северная, д 35	Попов Алексей Леонидович	Индивидуальная собственность	Хранение автотранспорта	21	36	уточнение местоположения границ земельного участка
21	59:35:0010112:40	Пермский край, Суксунский р-н, рп Суксун, ул Северная	Недугов Александр Васильевич	Аренда	Ведение огородничества	575 +/-8	575	границы земельного участка не изменяются
22	59:35:0010112:41	Пермский край, Суксунский р-н, рп Суксун, ул Северная	Щукин Илья Александрович	Собственность	Хранение автотранспорта	34	25	исправление реестровой ошибки в местоположении границ земельного участка
23	59:35:0010112:42	Пермский край, Суксунский р-н, рп Суксун, ул Северная	Кузнецова Нина Николаевна	Аренда	под строительство бани и дровяника	39	41	исправление реестровой ошибки в местоположении границ земельного участка
24	59:35:0010112:43	Пермский край, Суксунский р-н, рп Суксун, ул Северная	Кузнецова Нина Николаевна	Собственность	вспомогательное сооружение малоэтажной многоквартирной жилой застройки	357 +/-0	355	исправление реестровой ошибки в местоположении границ земельного участка
25	59:35:0010112:44	Пермский край, Суксунский р-н, рп Суксун, ул Северная	Осатюк Михаил Калинович	Аренда	Ведение огородничества	394	432	уточнение местоположения границ земельного участка
26	59:35:0010112:45	Пермский край, Суксунский р-н, рп Суксун, ул Северная	Седегов Сергей Петрович	Собственность	Хранение автотранспорта	21	22	уточнение местоположения границ земельного участка
27	59:35:0010112:46	Пермский край, Суксунский р-н, рп Суксун, ул Северная	Кузнецов Виталий Сергеевич	Собственность	Хранение автотранспорта	22	22	уточнение местоположения границ земельного участка
28	59:35:0010112:48	Пермский край, Суксунский р-н, рп Суксун, ул Северная	Ветошкина Зоя Анатольевна	Собственность	Хранение автотранспорта	22	23	уточнение местоположения границ земельного участка
29	59:35:0010112:49	Пермский край, Суксунский р-н, рп Суксун, ул Северная	Кусков Анатолий Валентинович	Собственность	Хранение автотранспорта	21	22	уточнение местоположения границ земельного участка
30	59:35:0010112:50	Пермский край, Суксунский р-н, рп Суксун, ул Северная	Седов Павел Иванович	Собственность	Хранение автотранспорта	20	22	уточнение местоположения границ земельного участка
31	59:35:0010112:53	Пермский край, Суксунский р-н, рп Суксун, ул Северная	Козионов Александр Николаевич	Собственность	Хранение автотранспорта	22	22	уточнение местоположения границ земельного участка

32	59:35:0010112:55	Пермский край, Суксунский р-н, рп Суксун, ул Северная	Устюгова Ольга Александровна	Собственность	Хранение автотранспорта	22	22	уточнение местоположения границ земельного участка
33	59:35:0010112:56	Пермский край, Суксунский р-н, рп Суксун, ул Северная	Щелконогова Татьяна Юрьевна	Собственность	Хранение автотранспорта	23 +/-2	22	исправление реестровой ошибки в местоположении границ земельного участка
34	59:35:0010112:58	Пермский край, Суксунский р-н, рп Суксун, ул Северная	Чепелева Галина Васильевна	Собственность	Хранение автотранспорта	20	22	уточнение местоположения границ земельного участка
35	59:35:0010112:59	Пермский край, Суксунский р-н, рп Суксун, ул Северная	Казакова Анна Михайловна	Собственность	Хранение автотранспорта	21	25	уточнение местоположения границ земельного участка
36	59:35:0010112:60	Пермский край, Суксунский р-н, рп Суксун, ул Северная	Золин Игорь Григорьевич	Собственность	Хранение автотранспорта	22	22	уточнение местоположения границ земельного участка
37	59:35:0010112:61	Пермский край, Суксунский р-н, рп Суксун, ул Северная	Желтышев Григорий Антонович	Собственность	для строительства бани	15	16	уточнение местоположения границ земельного участка
38	59:35:0010112:62	Пермский край, Суксунский р-н, рп Суксун, ул Дорожная, д 15а	Акционерное общество "Газпром газораспределение Пермь"	Аренда	для газорегуляторного пункта	289	302	исправление реестровой ошибки в местоположении границ земельного участка
39	59:35:0010112:64	Пермский край, Суксунский р-н, рп Суксун, ул Северная	Сметанина Людмила Михайловна	Аренда	Для ведения личного подсобного хозяйства	369	296	исправление реестровой ошибки в местоположении границ земельного участка
40	59:35:0010112:65	Пермский край, Суксунский р-н, рп Суксун, ул Северная	Делидов Владимир Сергеевич	Собственность	Хранение автотранспорта	22 +/-3	21	исправление реестровой ошибки в местоположении границ земельного участка
41	59:35:0010112:114	Пермский край, Суксунский р-н, рп Суксун, ул Северная	Нохрина Алена Михайловна	Собственность	Хранение автотранспорта	22 +/-3	21	исправление реестровой ошибки в местоположении границ земельного участка
42	59:35:0010112:240	617560, Пермский край, Суксунский р-н, рп Суксун, ул Северная	Лопатина Валентина Григорьевна	Собственность	Для ведения личного подсобного хозяйства	198 +/-5	198	границы земельного участка не изменяются
43	59:35:0010112:243	617560, Пермский край, Суксунский р-н, рп Суксун, ул Северная	Волкова Галина Ивановна	Аренда	для бытового обслуживания (строительство дровяника)	70 +/-3	70	границы земельного участка не изменяются
44	59:35:0010112:244	617560, Пермский край, Суксунский р-н, рп Суксун, ул Северная	Волкова Галина Ивановна	Аренда	для бытового обслуживания (строительство бани)	22 +/-2	22	границы земельного участка не изменяются
45	59:35:0010112:245	617560, Пермский край, Суксунский р-н, рп Суксун, ул Северная	Соснина Анастасия Владимировна	Собственность	Хранение автотранспорта	21 +/-2	23	исправление реестровой ошибки в местоположении границ земельного участка
46	59:35:0010112:246	617560, Пермский край, Суксунский р-н, рп Суксун, ул Северная	Гусева Анна Григорьевна	Собственность	для бытового обслуживания (строительство дровяника)	82 +/-2	82	границы земельного участка не изменяются
47	59:35:0010112:248	617560, Пермский край, Суксунский р-н, рп Суксун, ул Северная	Субботина Юлия Владимировна	Собственность	для объектов обслуживания жилой застройки (индивидуальный гараж)	50 +/-1	33	исправление реестровой ошибки в местоположении границ земельного участка
48	59:35:0010112:252	Пермский край, Суксунский р-н, рп Суксун, ул Северная	Голубцова Лидия Ивановна	Аренда	Ведение огородничества	416	456	уточнение местоположения границ земельного участка

49	59:35:0010112:255	617560, Пермский край, Суксунский р-н, рп Суксун, ул Северная	Никифоров Сергей Валерьевич; Никифорова Лариса Владимировна	Общая совместная собственность	вспомогательные сооружения малоэтажной многоквартирной жилой застройки	64 +/-3	64	границы земельного участка не изменяются
50	59:35:0010112:257	617560, Пермский край, Суксунский р-н, рп Суксун, ул Северная	Чуканов Владимир Викторович	Собственность	Обслуживание автотранспорта	28 +/-2	22	исправление реестровой ошибки в местоположении границ земельного участка
51	59:35:0010112:258	617560, Пермский край, Суксунский р-н, рп Суксун, ул Северная	Николаенкова Елена Владимировна	Собственность	вспомогательные сооружения малоэтажной многоквартирной жилой застройки	280 +/-6	308	исправление реестровой ошибки в местоположении границ земельного участка
52	59:35:0010112:263	617562, Пермский край, Суксунский р-н, рп Суксун, ул Северная, уч 29а	Власова Светлана Николаевна	Аренда	Ведение огородничества	125 +/-4	125	границы земельного участка не изменяются
53	59:35:0010112:264	617562, Пермский край, Суксунский район, рп Суксун, ул Северная	Сидорова Нина Алексеевна	Собственность	Для ведения личного подсобного хозяйства	523 +/-8	549	исправление реестровой ошибки в местоположении границ земельного участка
54	59:35:0010112:265	617562, Пермский край, Суксунский р-н, рп Суксун, ул Северная, уч 35а	Распопова Лариса Рафизовна	Аренда	вспомогательные сооружения малоэтажной многоквартирной жилой застройки	41 +/-2	42	исправление реестровой ошибки в местоположении границ земельного участка
55	59:35:0010112:376	617562, Пермский край, Суксунский р-н, рп Суксун, ул Северная, уч 35б	Квалдыкова Екатерина Аркадьевна	Собственность	Вспомогательные сооружения малоэтажной многоквартирной жилой застройки	25 +/-2	25	границы земельного участка не изменяются
56	59:35:0010112:378	617562, Пермский край, Суксунский р-н, рп Суксун, ул Северная, уч 33г	Муниципальное образование Суксунский муниципальный район	Аренда	вспомогательные сооружения малоэтажной многоквартирной жилой застройки	145 +/-4	159	исправление реестровой ошибки в местоположении границ земельного участка
57	59:35:0010112:379	617562, Пермский край, Суксунский р-н, рп Суксун, ул Северная, уч 37а	Админситрация Суксунского г.о.	Собственность	вспомогательные сооружения малоэтажной многоквартирной жилой застройки	61 +/-3	63	исправление реестровой ошибки в местоположении границ земельного участка
58	59:35:0010112:380	617562, Пермский край, Суксунский р-н, рп Суксун, ул Северная	Сметанина Людмила Михайловна	Аренда	вспомогательные сооружения малоэтажной многоквартирной жилой застройки	60 +/-3	63	исправление реестровой ошибки в местоположении границ земельного участка
59	59:35:0010112:381	617562, Пермский край, Суксунский р-н, рп Суксун, ул Северная	Ощепкова Татьяна Юрьевна	Собственность	вспомогательные сооружения малоэтажной многоквартирной жилой застройки	176 +/-5	180	исправление реестровой ошибки в местоположении границ земельного участка
60	59:35:0010112:383	Пермский край, Суксунский городской округ р-н, рп Суксун, ул Северная	Балцун Анна Викторовна	Аренда	Ведение огородничества	95 +/-3	95	границы земельного участка не изменяются

61	59:35:0010112:384	Пермский край, Суксунский р-н, рп Суксун, ул Северная	Самсонов Александр Сергеевич	Собственность	Ведение огородничества	138 +/-4	139	исправление реестровой ошибки в местоположении границ земельного участка
62	59:35:0010112:385	Пермский край, Суксунский Городской округ, Рабочий поселок Суксун, Улица Северная, Земельный участок 33а	Лопатина Ольга Васильевна	Аренда	Обслуживание жилой застройки	155 +/-4	155	границы земельного участка не изменяются
63	59:35:0010112:386	Пермский край, Суксунский р-н, рп Суксун, ул Северная	Николаева Раиса Петровна	Аренда	Ведение огородничества	302 +/-6	176	исправление реестровой ошибки в местоположении границ земельного участка
64	59:35:0010112:387	Пермский край, Суксунский г.о., рп Суксун, ул Северная	Лопатина Ольга Васильевна	Аренда	Ведение огородничества	92 +/-3	74	исправление реестровой ошибки в местоположении границ земельного участка
65	59:35:0010112:391	Пермский край, Суксунский р-н, рп Суксун, ул Северная	Лопатина Ольга Васильевна	Собственность	Ведение огородничества	21	21	границы земельного участка не изменяются
66	59:35:0010112:392	Пермский край, г.о. Суксунский, рп. Суксун, ул. Северная	Курганова Светлана Владимировна	Собственность	Хранение автотранспорта	43	43	границы земельного участка не изменяются
67	59:35:0010112:393	Пермский край, Суксунский г.о., рп Суксун, ул Северная	Курганова Светлана Владимировна	Аренда	Ведение огородничества	505 +/-8	505	границы земельного участка не изменяются
68	59:35:0010112:3У1	Пермский край, Суксунский г.о., рп Суксун	-	-	Хранение автотранспорта	-	20	сформирован из земель, собственность на которые не разграничена
69	59:35:0010112:3У2	Пермский край, Суксунский г.о., рп Суксун	-	-	Хранение автотранспорта	-	22	сформирован из земель, собственность на которые не разграничена
70	59:35:0010112:3У3	Пермский край, Суксунский г.о., рп Суксун	-	-	Хранение автотранспорта	-	20	сформирован из земель, собственность на которые не разграничена
71	59:35:0010112:3У4	Пермский край, Суксунский г.о., рп Суксун	-	-	Хранение автотранспорта	-	22	сформирован из земель, собственность на которые не разграничена
72	59:35:0010112:3У5	Пермский край, Суксунский г.о., рп Суксун	-	-	Хранение автотранспорта	-	20	сформирован из земель, собственность на которые не разграничена
73	59:35:0010112:3У6	Пермский край, Суксунский г.о., рп Суксун	-	-	Хранение автотранспорта	-	22	сформирован из земель, собственность на которые не разграничена
74	59:35:0010112:3У7	Пермский край, Суксунский г.о., рп Суксун	-	-	Хранение автотранспорта	-	22	сформирован из земель, собственность на которые не разграничена
75	59:35:0010112:3У8	Пермский край, Суксунский г.о., рп Суксун	-	-	Хранение автотранспорта	-	21	сформирован из земель, собственность на которые не разграничена
76	59:35:0010112:3У9	Пермский край, Суксунский г.о., рп Суксун	-	-	Обслуживание жилой застройки	-	33	сформирован из земель, собственность на которые не разграничена
77	59:35:0010112:3У10	Пермский край, Суксунский г.о., рп Суксун	-	-	Ведение огородничества	-	313	сформирован из земель, собственность на которые не разграничена
78	59:35:0010112:3У11	Пермский край, Суксунский г.о., рп Суксун	-	-	Ведение огородничества	-	367	образование путем перераспределения земельного участка 59:35:0010112:258 и

								земель, находящихся в государственной собственности
79	59:35:0010112:3У12	Пермский край, Суксунский г.о., рп Суксун	-	-	Ведение огородничества	-	182	сформирован из земель, собственность на которые не разграничена
80	59:35:0010112:3У13	Пермский край, Суксунский г.о., рп Суксун	-	-	Ведение огородничества	-	151	сформирован из земель, собственность на которые не разграничена
81	59:35:0010112:3У14	Пермский край, Суксунский г.о., рп Суксун	-	-	Ведение огородничества	-	140	сформирован из земель, собственность на которые не разграничена
82	59:35:0010112:3У15	Пермский край, Суксунский г.о., рп Суксун	-	-	Земельные участки (территории) общего пользования	-	9248	сформирован из земель, собственность на которые не разграничена
83	59:35:0010112:3У16	Пермский край, Суксунский г.о., рп Суксун	-	-	Земельные участки (территории) общего пользования	-	2596	сформирован из земель, собственность на которые не разграничена
84	59:35:0010112:3У17	Пермский край, Суксунский г.о., рп Суксун	-	-	Малоэтажная многоквартирная жилая застройка	-	4233	образование путем перераспределения земельного участка 59:35:0010112:2 и земель, находящихся в государственной собственности
85	59:35:0010112:3У18	Пермский край, Суксунский г.о., рп Суксун	-	-	Малоэтажная многоквартирная жилая застройка	-	1549	образование путем перераспределения земельного участка 59:35:0010112:6 и земель, находящихся в государственной собственности
86	59:35:0010112:3У19	Пермский край, Суксунский г.о., рп Суксун	-	-	Малоэтажная многоквартирная жилая застройка	-	2975	образование путем перераспределения земельного участка 59:35:0010112:8 и земель, находящихся в государственной собственности
87	59:35:0010112:3У20	Пермский край, Суксунский г.о., рп Суксун	-	-	Ведение огородничества	-	503	образование путем перераспределения земельного участка 59:35:0010112:44 и земель, находящихся в государственной собственности
88	59:35:0010112:3У129	Пермский край, Суксунский г.о., рп Суксун	-	-	Ведение огородничества	-	341	сформирован из земель, собственность на которые не разграничена
89	59:35:0010112:3У130	Пермский край, Суксунский г.о., рп Суксун	-	-	Ведение огородничества	-	276	сформирован из земель, собственность на которые не разграничена
90	59:35:0010112:3У131	Пермский край, Суксунский г.о., рп Суксун	-	-	Ведение огородничества	-	262	сформирован из земель, собственность на которые

								не разграничена
91	59:35:0010112:3У132	Пермский край, Суксунский г.о., рп Суксун	-	-	Ведение огородничества	-	298	сформирован из земель, собственность на которые не разграничена
92	59:35:0010112:3У133	Пермский край, Суксунский г.о., рп Суксун	-	-	Ведение огородничества	-	354	сформирован из земель, собственность на которые не разграничена
93	59:35:0010112:3У134	Пермский край, Суксунский г.о., рп Суксун	-	-	Ведение огородничества	-	562	сформирован из земель, собственность на которые не разграничена
94	59:35:0010112:3У135	Пермский край, Суксунский г.о., рп Суксун	-	-	Ведение огородничества	-	290	сформирован из земель, собственность на которые не разграничена
95	59:35:0010112:3У136	Пермский край, Суксунский г.о., рп Суксун	-	-	Ведение огородничества	-	467	сформирован из земель, собственность на которые не разграничена
96	59:35:0010112:3У137	Пермский край, Суксунский г.о., рп Суксун	-	-	Ведение огородничества	-	337	сформирован из земель, собственность на которые не разграничена

Экспликация формируемых землепользований квартала 59:35:0010113

№	Кадастровый номер	Адрес земельного участка	Землепользователь	Вид права на земельный участок	Вид разрешенного использования	Площадь по документу (кв.м.)	Площадь по проекту (кв.м.)	Примечание
1	59:35:0010113:6	617562, Пермский край, Суксунский р-н, рп Суксун, ул Северная, д 27	собственники многоквартирного дома	собственность собственников в многоквартирном доме	Малоэтажная многоквартирная жилая застройка	791 +/-10	1291	исправление реестровой ошибки в местоположении границ земельного участка
2	59:35:0010113:7	Пермский край, Суксунский р-н, рп Суксун, ул Северная, д 25	собственники многоквартирного дома	собственность собственников в многоквартирном доме	Малоэтажная многоквартирная жилая застройка	798	1298	уточнение местоположения границ земельного участка
3	59:35:0010113:8	Пермский край, Суксунский р-н, рп Суксун, ул Северная, д 23	Винокурова Елена Павловна	Собственность	для размещения здания магазина	438 +/-19	438	исправление реестровой ошибки в местоположении границ земельного участка
4	59:35:0010113:9	Пермский край, Суксунский р-н, рп Суксун, ул Вишневая, д 1	Бахаева Татьяна Константиновна, Беляевских Павел Константинович	Общая долевая собственность 2/2	Для индивидуального жилищного строительства	568	645	уточнение местоположения границ земельного участка
5	59:35:0010113:11	Пермский край, Суксунский р-н, рп Суксун, ул Вишневая	Желтышева Любовь Николаевна	Собственность	Хранение автотранспорта	30 +/-4	29	исправление реестровой ошибки в местоположении границ земельного участка
6	59:35:0010113:12	Пермский край, Суксунский р-н, рп Суксун, ул Вишневая	Половникова Елена Николаевна	Собственность	Хранение автотранспорта	24	25	уточнение местоположения границ земельного участка
7	59:35:0010113:13	Пермский край, Суксунский р-н, рп Суксун, ул Вишневая	Крамар Игорь Витальевич	Собственность	Хранение автотранспорта	30 +/-4	29	исправление реестровой ошибки в местоположении границ земельного участка

8	59:35:0010113:15	Пермский край, Суксунский р-н, рп Суксун, ул Северная	Манохина Тамара Михайловна	Аренда	Ведение огородничества	227	249	исправление реестровой ошибки в местоположении границ земельного участка
9	59:35:0010113:16	617560, Пермский край, Суксунский р-н, рп Суксун, ул Дорожная	Посохина Любовь Анатольевна,	Собственность	Хранение автотранспорта	22 +/-3	22	исправление реестровой ошибки в местоположении границ земельного участка
10	59:35:0010113:17	Пермский край, Суксунский р-н, рп Суксун, ул Северная	Анферова Нина Геннадьевна	Собственность	вспомогательные сооружения малоэтажной многоквартирной жилой застройки	266 +/-11	266	исправление реестровой ошибки в местоположении границ земельного участка
11	59:35:0010113:18	Пермский край, Суксунский р-н, рп Суксун, ул Северная	Иванов Михаил Григорьевич	Собственность	Магазины	220 +/-10	220	исправление реестровой ошибки в местоположении границ земельного участка
12	59:35:0010113:19	Пермский край, Суксунский р-н, рп Суксун, ул Дорожная	Мушавкин Александр Геннадьевич	Собственность	Хранение автотранспорта	88 +/-7	87	исправление реестровой ошибки в местоположении границ земельного участка
13	59:35:0010113:21	Пермский край, Суксунский р-н, рп Суксун, ул Северная	Воронина Вера Ивановна	Собственность	вспомогательные сооружения малоэтажной многоквартирной жилой застройки	169 +/-9	169	исправление реестровой ошибки в местоположении границ земельного участка
14	59:35:0010113:22	Пермский край, Суксунский Район, Поселок городского типа Суксун, Улица Вишневая	Масленников Андрей Анатольевич	Собственность	Хранение автотранспорта	29 +/-2	29	границы земельного участка не изменяются
15	59:35:0010113:23	617560, Пермский край, Суксунский р-н, рп Суксун, ул Дорожная	Коваленко Николай Николаевич	Аренда	Хранение автотранспорта	28 +/-2	29	исправление реестровой ошибки в местоположении границ земельного участка
16	59:35:0010113:25	Пермский край, Суксунский р-н, рп Суксун, ул Дорожная	Ситников Игорь Викторович	Собственность	Хранение автотранспорта	41 +/-4	42	исправление реестровой ошибки в местоположении границ земельного участка
17	59:35:0010113:26	Пермский край, Суксунский р-н, рп Суксун, ул Дорожная	Назаров Николай Александрович	Собственность	Хранение автотранспорта	27 +/-4	27	исправление реестровой ошибки в местоположении границ земельного участка
18	59:35:0010113:27	617560, Пермский край, Суксунский р-н, рп Суксун, ул Дорожная	Лузгин Станислав Геннадьевич	Собственность	Хранение автотранспорта	29 +/-2	31	исправление реестровой ошибки в местоположении границ земельного участка
19	59:35:0010113:29	Пермский край, Суксунский р-н, рп Суксун, ул Дорожная	Шляпников Василий Петрович	Собственность	Хранение автотранспорта	29 +/-1	29	исправление реестровой ошибки в местоположении границ земельного участка
20	59:35:0010113:30	Пермский край, Суксунский р-н, рп Суксун, ул Северная	Воронина Светлана Владимировна	Собственность	Для ведения личного подсобного хозяйства	683 +/-18	683	исправление реестровой ошибки в местоположении границ земельного участка
21	59:35:0010113:31	Пермский край, Суксунский р-н, рп Суксун, ул Вишневая	Василевская Александра Анатольевна	Аренда	Ведение огородничества	27	30	уточнение местоположения границ земельного участка
22	59:35:0010113:32	Пермский край, Суксунский р-н, рп Суксун, ул Вишневая	Андрюков Павел Константинович	Аренда	Хранение автотранспорта	28	25	уточнение местоположения границ земельного участка

23	59:35:0010113:33	Пермский край, Суксунский р-н, рп Суксун, ул Дорожная	Устюгова Галина Ивановна	Собственность	Хранение автотранспорта	28 +/-4	28	исправление реестровой ошибки в местоположении границ земельного участка
24	59:35:0010113:34	Пермский край, Суксунский р-н, рп Суксун, ул Северная	Воронина Вера Ивановна	Собственность	вспомогательные сооружения малоэтажной многоквартирной жилой застройки	182 +/-9	182	исправление реестровой ошибки в местоположении границ земельного участка
25	59:35:0010113:35	Пермский край, Суксунский р-н, рп Суксун, ул Дорожная	Волков Михаил Дмитриевич	Собственность	Хранение автотранспорта	29 +/-2	31	исправление реестровой ошибки в местоположении границ земельного участка
26	59:35:0010113:36	Пермский край, Суксунский р-н, рп Суксун, ул Дорожная	Афанасьева Елизавета Николаевна	Собственность	Хранение автотранспорта	26 +/-3	28	исправление реестровой ошибки в местоположении границ земельного участка
27	59:35:0010113:37	Местоположение установлено относительно ориентира, расположенного в границах участка. Почтовый адрес ориентира: Пермский край, Суксунский р-н, рп Суксун, ул Вишневая	Денисов Василий Григорьевич;	Аренда	Ведение огородничества	30	29	уточнение местоположения границ земельного участка
28	59:35:0010113:38	Пермский край, Суксунский р-н, рп Суксун, ул Вишневая, д 8а	Назаров Владимир Николаевич	Собственность	Для размещения здания столовой-магазина	473 +/-8	473	границы земельного участка не изменяются
29	59:35:0010113:41	Пермский край, Суксунский р-н, рп Суксун, ул Вишневая	Щербинина Надежда Ивановна	Собственность	Хранение автотранспорта	26 +/-4	30	исправление реестровой ошибки в местоположении границ земельного участка
30	59:35:0010113:42	Пермский край, Суксунский р-н, рп Суксун, ул Дорожная	Золина Валентина Викторовна	Собственность	Хранение автотранспорта	22 +/-3	22	исправление реестровой ошибки в местоположении границ земельного участка
31	59:35:0010113:43	Пермский край, Суксунский р-н, рп Суксун, ул Дорожная	Лунегова Татьяна Николаевна	Собственность	Хранение автотранспорта	26 +/-2	27	исправление реестровой ошибки в местоположении границ земельного участка
32	59:35:0010113:44	Пермский край, Суксунский р-н, рп Суксун, ул Дорожная	Красильникова Лидия Романовна	Собственность	Хранение автотранспорта	24 +/-3	23	исправление реестровой ошибки в местоположении границ земельного участка
33	59:35:0010113:45	Местоположение установлено относительно ориентира, расположенного в границах участка. Почтовый адрес ориентира: Пермский край, Суксунский р-н, рп Суксун, ул Вишневая	Коваленко Николай Васильевич	Аренда	Ведение огородничества	368	405	исправление реестровой ошибки в местоположении границ земельного участка
34	59:35:0010113:46	Пермский край, Суксунский р-н, рп Суксун, ул Дорожная	Возякова Алевтина Тимофеевна	Аренда	Хранение автотранспорта	26 +/-0	22	исправление реестровой ошибки в местоположении границ земельного участка
35	59:35:0010113:47	Пермский край, Суксунский район, рп Суксун, ул Дорожная	Янаева Ольга Юрьевна	Собственность	Хранение автотранспорта	24 +/-2	21	исправление реестровой ошибки в местоположении границ земельного участка
36	59:35:0010113:48	Пермский край, Суксунский р-н,	Золин Александр	Общая долевая	Хранение	22 +/-3	24	исправление реестровой

		рп Суксун, ул Дорожная	Олегович; Золина Ольга Михайловна	собственность	автотранспорта			ошибки в местоположении границ земельного участка
37	59:35:0010113:49	Пермский край, Суксунский р-н, рп Суксун, ул Вишневая	Гинзбург Марина Александровна	Собственность	Хранение автотранспорта	27 +/-4	28	исправление реестровой ошибки в местоположении границ земельного участка
38	59:35:0010113:50	617560, Пермский край, Суксунский р-н, рп Суксун, ул Дорожная	Коваленко Андрей Николаевич	Аренда	Хранение автотранспорта	28 +/-2	29	исправление реестровой ошибки в местоположении границ земельного участка
39	59:35:0010113:51	Пермский край, Суксунский р-н, рп Суксун, ул Северная	Золина Елена Михайловна	Аренда	Ведение огородничества	190 +/-10	189	исправление реестровой ошибки в местоположении границ земельного участка
40	59:35:0010113:53	Пермский край, Суксунский р-н, рп Суксун, ул Северная	Дементьева Валентина Константиновна	Аренда	Ведение огородничества	160 +/-9	160	исправление реестровой ошибки в местоположении границ земельного участка
41	59:35:0010113:54	Пермский край, Суксунский р-н, рп Суксун, ул Северная	Тарасова Елена Ивановна	Собственность	для размещения сарая	38 +/-4	38	исправление реестровой ошибки в местоположении границ земельного участка
42	59:35:0010113:55	Пермский край, Суксунский р-н, рп Суксун, ул Вишневая	Крюков Владимир Николаевич	Собственность	Хранение автотранспорта	24 +/-3	25	исправление реестровой ошибки в местоположении границ земельного участка
43	59:35:0010113:66	Пермский край, Суксунский р-н, рп Суксун, ул Дорожная	Устюгов Николай Павлович	Собственность	Хранение автотранспорта	35 +/-2	38	исправление реестровой ошибки в местоположении границ земельного участка
44	59:35:0010113:67	Местоположение установлено относительно ориентира, расположенного в границах участка. Почтовый адрес ориентира: Пермский край, Суксунский р-н, рп Суксун	Морозов Павел Геннадьевич	Аренда	Хранение автотранспорта	32	35	исправление реестровой ошибки в местоположении границ земельного участка
45	59:35:0010113:69	617560, Пермский край, Суксунский р-н, рп Суксун	Груздева Зоя Ивановна	Аренда	Хранение автотранспорта	28	36	исправление реестровой ошибки в местоположении границ земельного участка
46	59:35:0010113:72	Пермский край, Суксунский р-н, рп Суксун, ул Дорожная	Федяев Александр Терентьевич	Аренда	Хранение автотранспорта	28	27	уточнение местоположения границ земельного участка
47	59:35:0010113:75	Пермский край, Суксунский р-н, рп Суксун, ул Дорожная	Лутков Алексей Александрович	Собственность	Хранение автотранспорта	28 +/-3	31	исправление реестровой ошибки в местоположении границ земельного участка
48	59:35:0010113:78	Пермский край, Суксунский р-н, рп Суксун, ул Дорожная	Мосеева Наталья Михайловна	Собственность	Хранение автотранспорта	23 +/-3	31	исправление реестровой ошибки в местоположении границ земельного участка
49	59:35:0010113:79	Пермский край, Суксунский р-н, рп Суксун, ул Дорожная	Зверева Фаина Степановна	Собственность	Хранение автотранспорта	43	37	исправление реестровой ошибки в местоположении границ земельного участка
50	59:35:0010113:80	Пермский край, Суксунский р-н, рп Суксун, ул Вишневая	Крамар Игорь Витальевич	Собственность	Хранение автотранспорта	18	18	исправление реестровой ошибки в местоположении границ земельного участка
51	59:35:0010113:81	Пермский край, Суксунский р-н, рп Суксун, ул Дорожная	Дылдин Юрий Константинович	Аренда	Хранение автотранспорта	28	30	исправление реестровой ошибки в местоположении границ земельного участка
52	59:35:0010113:82	Пермский край, Суксунский р-н, рп Суксун, ул Дорожная	Семков Николай	Собственность	Хранение автотранспорта	28	34	исправление реестровой ошибки в местоположении

			Васильевич					границ земельного участка
53	59:35:0010113:84	Пермский край, Суксунский р-н, рп Суксун, ул Дорожная	Ситникова Ольга Александровна	Собственность	Хранение автотранспорта	28 +/-1	33	исправление реестровой ошибки в местоположении границ земельного участка
54	59:35:0010113:91	Пермский край, Суксунский район, рп Суксун, ул Вишневая	Крамар Любовь Викторовна	Аренда	Ведение огородничества	74	81	исправление реестровой ошибки в местоположении границ земельного участка
55	59:35:0010113:92	Пермский край, Суксунский р-н, рп Суксун, ул Дорожная	Лебедев Вячеслав Александрович; Лебедев Александр Петрович	Общая долевая собственность	для размещения гаража	31	31	исправление реестровой ошибки в местоположении границ земельного участка
56	59:35:0010113:103	Пермский край, Суксунский р-н, рп Суксун, ул Дорожная	Хлызова Светлана Владимировна	Собственность	Хранение автотранспорта	24	25	исправление реестровой ошибки в местоположении границ земельного участка
57	59:35:0010113:105	Пермский край, Суксунский р-н, рп Суксун, ул Дорожная	Дмитриев Сергей Алексеевич	Аренда	Хранение автотранспорта	30	33	исправление реестровой ошибки в местоположении границ земельного участка
58	59:35:0010113:108	Пермский край, Суксунский р-н, рп Суксун, ул Дорожная	Горяшина Мария Ивановна умерла	Аренда	Хранение автотранспорта	28	28	исправление реестровой ошибки в местоположении границ земельного участка
59	59:35:0010113:112	Пермский край, Суксунский р-н, рп Суксун, ул Дорожная	Осолихин Сергей Германович	Собственность	Хранение автотранспорта	25	24	исправление реестровой ошибки в местоположении границ земельного участка
60	59:35:0010113:114	Пермский край, Суксунский р-н, рп Суксун, ул Дорожная	Скачков Андрей Иванович	Собственность	Хранение автотранспорта	48	57	исправление реестровой ошибки в местоположении границ земельного участка
61	59:35:0010113:115	Пермский край, Суксунский р-н, рп Суксун, ул Вишневая	Любимова Таисья Федоровна	Аренда	Ведение огородничества	141	137	исправление реестровой ошибки в местоположении границ земельного участка
62	59:35:0010113:116	Пермский край, Суксунский р-н, рп Суксун, ул Вишневая	Любимова Лариса Владимировна	Аренда	Ведение огородничества	143	139	исправление реестровой ошибки в местоположении границ земельного участка
63	59:35:0010113:117	Пермский край, Суксунский р-н, рп Суксун, ул Вишневая	Баева Людмила Антоновна	Аренда	Ведение огородничества	125	133	исправление реестровой ошибки в местоположении границ земельного участка
64	59:35:0010113:120	Пермский край, Суксунский р-н, рп Суксун, ул Вишневая	Снегирёва Нина Михайловна	Аренда	Ведение огородничества	137	112	исправление реестровой ошибки в местоположении границ земельного участка
65	59:35:0010113:122	Пермский край, Суксунский р-н, рп Суксун, ул Вишневая	Баева Людмила Антоновна	Аренда	Ведение огородничества	99	90	исправление реестровой ошибки в местоположении границ земельного участка
66	59:35:0010113:124	Пермский край, Суксунский р-н, пгт Суксун, ул Вишневая	Шарлаимова Валентина Александровна	Аренда	Ведение огородничества	105	111	исправление реестровой ошибки в местоположении границ земельного участка
67	59:35:0010113:131	Пермский край, Суксунский р-н, рп Суксун, ул Вишневая	Евдокимов Евгений Владимирович	Собственность	Хранение автотранспорта	44 +/-2.32	43	исправление реестровой ошибки в местоположении границ земельного участка
68	59:35:0010113:132	Пермский край, Суксунский р-н, рп Суксун, ул Вишневая	Панин Дмитрий Владимирович	Собственность	Хранение автотранспорта	44	47	исправление реестровой ошибки в местоположении границ земельного участка
69	59:35:0010113:134	Пермский край, Суксунский район, пгт Суксун, ул. Дорожная	Ярушин Василий Леонидович	Собственность	для строительства индивидуального	30	30	границы земельного участка не изменяются

					гаража			
70	59:35:0010113:135	Пермский край, Суксунский р-н, рп Суксун, ул Дорожная	Блохина Надежда Константиновна	Аренда	Хранение автотранспорта	23	22	исправление реестровой ошибки в местоположении границ земельного участка
71	59:35:0010113:136	Пермский край, Суксунский р-н, рп Суксун, ул Вишневая	Открытое акционерное общество "Уралсвязьинформ"	Аренда	Под объекты связи, радиовещания, телевидения и информатики	40	40	границы земельного участка не изменяются
72	59:35:0010113:137	Пермский край, Суксунский р-н, рп Суксун, ул Дорожная	Афанасьева Елизавета Николаевна	Собственность	Хранение автотранспорта	24 +/-3	22	исправление реестровой ошибки в местоположении границ земельного участка
73	59:35:0010113:139	Пермский край, Суксунский р-н, рп Суксун, ул Дорожная	Трутнев Евгений Александрович	Собственность	Хранение автотранспорта	28	28	исправление реестровой ошибки в местоположении границ земельного участка
74	59:35:0010113:145	Пермский край, Суксунский р-н, рп Суксун, ул Дорожная	Устюгова Мария Николаевна	Собственность	Хранение автотранспорта	28	38	исправление реестровой ошибки в местоположении границ земельного участка
75	59:35:0010113:146	Пермский край, Суксунский р-н, рп Суксун, ул Вишневая	Блохина Надежда Константиновна	Аренда	Ведение огородничества	37	41	уточнение местоположения границ земельного участка
76	59:35:0010113:147	Пермский край, Суксунский р-н, рп Суксун, ул Вишневая	Коваленко Николай Васильевич	Собственность	Хранение автотранспорта	21	36	уточнение местоположения границ земельного участка
77	59:35:0010113:148	Пермский край, Суксунский р-н, рп Суксун, ул Дорожная	Проскурякова Светлана Николаевна	Собственность	Хранение автотранспорта	42 +/-5	41	исправление реестровой ошибки в местоположении границ земельного участка
78	59:35:0010113:150	Пермский край, Суксунский р-н, рп Суксун, ул Вишневая	Шуракова Нина Петровна	Аренда	Ведение огородничества	90	99	исправление реестровой ошибки в местоположении границ земельного участка
79	59:35:0010113:152	Пермский край, Суксунский р-н, рп Суксун, ул Дорожная	Дьяков Евгений Владимирович	Собственность	Хранение автотранспорта	21	27	исправление реестровой ошибки в местоположении границ земельного участка
80	59:35:0010113:154	Пермский край, Суксунский р-н, рп Суксун, ул Вишневая	Соснина Анастасия Владимировна	Аренда	Ведение огородничества	77	80	исправление реестровой ошибки в местоположении границ земельного участка
81	59:35:0010113:161	Пермский край, Суксунский р-н, рп Суксун, ул Вишневая	Кузнецов Иван Алексеевич	Аренда	Для ведения огородничества	49	54	исправление реестровой ошибки в местоположении границ земельного участка
82	59:35:0010113:162	Пермский край, Суксунский р-н, рп Суксун, ул Северная	Винокурова Елена Павловна	Собственность	для гаражного строительства	62	62	исправление реестровой ошибки в местоположении границ земельного участка
83	59:35:0010113:166	Местоположение установлено относительно ориентира, расположенного в	Кочкина Анна Тихоновна	Аренда	Ведение огородничества	40	24	исправление реестровой ошибки в местоположении границ земельного участка
84	59:35:0010113:171	Пермский край, Суксунский р-н, рп Суксун, ул Вишневая	Сидорова Ольга Викторовна	Аренда	Ведение огородничества	50	55	исправление реестровой ошибки в местоположении границ земельного участка

85	59:35:0010113:173	Пермский край, Суксунский р-н, рп Суксун, ул Вишневая	Осатюк Михаил Калинович	Аренда	Хранение автотранспорта	28	20	исправление реестровой ошибки в местоположении границ земельного участка
86	59:35:0010113:174	Пермский край, Суксунский р-н, рп Суксун, ул Вишневая, д 1	Булатова Антонина Викторовна; Никифоров Александр Михайлович; Никифорова Юлия Николаевна; Никифорова Екатерина Александровна; Никифорова Дарья Александровна	Общая долевая собственность	для индивидуальной жилой застройки	559 +/-19	559	исправление реестровой ошибки в местоположении границ земельного участка
87	59:35:0010113:176	Пермский край, Суксунский р-н, рп Суксун, ул Вишневая	Голдырева Надежда Ивановна	Собственность	для размещения гаража	27	27	границы земельного участка не изменяются
88	59:35:0010113:177	Пермский край, Суксунский р-н, рп Суксун, ул Вишневая	Зыкова Ольга Анатольевна	Аренда	Ведение огородничества	41 +/-4	45	исправление реестровой ошибки в местоположении границ земельного участка
89	59:35:0010113:178	Пермский край, Суксунский р-н, рп Суксун, ул Дорожная	Лунегов Александр Григорьевич	Собственность	Хранение автотранспорта	27 +/-3	25	исправление реестровой ошибки в местоположении границ земельного участка
90	59:35:0010113:179	Пермский край, Суксунский р-н, рп Суксун, ул Вишневая	Кустова Мария Артемьевна	Собственность	Хранение автотранспорта	24 +/-3	24	исправление реестровой ошибки в местоположении границ земельного участка
91	59:35:0010113:180	Пермский край, Суксунский р-н, рп Суксун, ул Дорожная	Никифорова Ольга Григорьевна	Собственность	Хранение автотранспорта	25 +/-4	25	исправление реестровой ошибки в местоположении границ земельного участка
92	59:35:0010113:181	Пермский край, Суксунский р-н, рп Суксун, ул Дорожная	Закиров Зиннат Гибадуллович	Собственность	Хранение автотранспорта	36 +/-4	37	исправление реестровой ошибки в местоположении границ земельного участка
93	59:35:0010113:183	Пермский край, Суксунский р-н, рп Суксун, ул Дорожная	Шуракова Нина Петровна умерла	Аренда	Хранение автотранспорта	42 +/-5	42	исправление реестровой ошибки в местоположении границ земельного участка
94	59:35:0010113:184	Пермский край, Суксунский р-н, рп Суксун, ул Дорожная	Возяков Павлин Егорович	Собственность	Хранение автотранспорта	22 +/-3	22	исправление реестровой ошибки в местоположении границ земельного участка
95	59:35:0010113:185	Пермский край, Суксунский р-н, рп Суксун, ул Дорожная	Карсаков Михаил Васильевич	Собственность	Хранение автотранспорта	30 +/-4	31	исправление реестровой ошибки в местоположении границ земельного участка
96	59:35:0010113:186	Пермский край, Суксунский р-н, рп Суксун, ул Дорожная	Шергина Ольга Владимировна	Собственность	Хранение автотранспорта	38 +/-4	37	исправление реестровой ошибки в местоположении границ земельного участка
97	59:35:0010113:188	Пермский край, Суксунский р-н, рп Суксун, ул Вишневая	Ахметова Елена Борисовна	Собственность	Хранение автотранспорта	22 +/-3	22	исправление реестровой ошибки в местоположении границ земельного участка
98	59:35:0010113:189	Пермский край, Суксунский р-н, рп Суксун, ул Вишневая, д 5	собственность собственников в многоквартирном	собственность собственников в многоквартирном	Среднеэтажная жилая застройка	2031 +/-32	2007	исправление реестровой ошибки в местоположении границ земельного участка

			доме	доме				
99	59:35:0010113:190	Пермский край, Суксунский р-н, рп Суксун, ул Вишневая	Баева Людмила Антоновна	Аренда	Ведение огородничества	50 +/-5	50	исправление реестровой ошибки в местоположении границ земельного участка
100	59:35:0010113:191	Пермский край, Суксунский р-н, рп Суксун, ул Вишневая, д 3	собственность собственников в многоквартирном доме	собственность собственников в многоквартирном доме	Среднеэтажная жилая застройка	1701 +/-29	1715	исправление реестровой ошибки в местоположении границ земельного участка
101	59:35:0010113:193	Пермский край, Суксунский район, рп Суксун, ул Вишневая, д 8	собственность собственников в многоквартирном доме	собственность собственников в многоквартирном доме	Среднеэтажная жилая застройка	1446 +/-27	2646	исправление реестровой ошибки в местоположении границ земельного участка
102	59:35:0010113:194	Пермский край, Суксунский р-н, рп Суксун, ул Вишневая	Прашутинская Валентина Ивановна	Аренда	Ведение огородничества	110 +/-7	121	исправление реестровой ошибки в местоположении границ земельного участка
103	59:35:0010113:195	Пермский край, Суксунский район, рп Суксун, ул Вишневая	Варкентин Константин Владимирович	Собственность	Хранение автотранспорта	27 +/-4	25	исправление реестровой ошибки в местоположении границ земельного участка
104	59:35:0010113:196	Пермский край, Суксунский район, рп Суксун, ул Северная	Вахрушева Галина Николаевна	Аренда	Ведение огородничества	205 +/-10	225	исправление реестровой ошибки в местоположении границ земельного участка
105	59:35:0010113:345	617560, Пермский край, Суксунский р-н, рп Суксун, ул Северная	Чиркова Любовь Ильинична	Аренда	Ведение огородничества	220 +/-10	203	исправление реестровой ошибки в местоположении границ земельного участка
106	59:35:0010113:346	617560, Пермский край, Суксунский р-н, рп Суксун, ул Дорожная	Пацация Марина Гогиевна	Собственность	Хранение автотранспорта	42 +/-5	40	исправление реестровой ошибки в местоположении границ земельного участка
107	59:35:0010113:348	617560, Пермский край, Суксунский район, рп Суксун, ул Вишневая	Безденежных Сергей Павлович	Аренда	Хранение автотранспорта	26 +/-2	28	исправление реестровой ошибки в местоположении границ земельного участка
108	59:35:0010113:349	617560, Пермский край, Суксунский р-н, рп Суксун, ул Дорожная	Винокурова Елена Павловна	Собственность	Хранение автотранспорта	24 +/-2	23	исправление реестровой ошибки в местоположении границ земельного участка
109	59:35:0010113:350	617560, Пермский край, Суксунский р-н, рп Суксун, ул Вишневая	Зобнина Анна Ильинична	Собственность	Хранение автотранспорта	23 +/-2	23	исправление реестровой ошибки в местоположении границ земельного участка
110	59:35:0010113:358	Пермский край, Суксунский р-н, рп Суксун, ул Дорожная	Сергеев Владимир Павлович	Собственность	для строительства индивидуального гаража	26 +/-2	26	границы земельного участка не изменяются
111	59:35:0010113:361	617560, Пермский край, Суксунский р-н, рп Суксун, ул Северная	Никитина Лидия Геннадьевна	Аренда	Ведение огородничества	201 +/-5	215	исправление реестровой ошибки в местоположении границ земельного участка
112	59:35:0010113:413	617560, Пермский край, Суксунский район, рп Суксун, ул Вишневая	Василевский Александр Павлович	Собственность	Хранение автотранспорта	33 +/-2	33	исправление реестровой ошибки в местоположении границ земельного участка
113	59:35:0010113:417	617560, Пермский край, Суксунский р-н, рп Суксун, ул	Карсаков Антон	Собственность	Для строительства индивидуального	23 +/-2	23	границы земельного участка не изменяются

		Дорожная	Михайлович		гаража			
114	59:35:0010113:431	617560, Пермский край, Суксунский р-н, рп Суксун, ул Вишневая	Василевский Александр Павлович	Собственность	Хранение автотранспорта	25 +/-2	28	исправление реестровой ошибки в местоположении границ земельного участка
115	59:35:0010113:432	617560, Пермский край, Суксунский р-н, рп Суксун, ул Дорожная	Баева Людмила Антоновна	Собственность	Хранение автотранспорта	26 +/-2	28	исправление реестровой ошибки в местоположении границ земельного участка
116	59:35:0010113:436	617560, Пермский край, Суксунский р-н, рп Суксун, ул Вишневая	Наумов Андрей Григорьевич	Собственность	Хранение автотранспорта	25 +/-2	26	исправление реестровой ошибки в местоположении границ земельного участка
117	59:35:0010113:437	617560, Пермский край, Суксунский р-н, рп Суксун, ул Дорожная	Аристов Игорь Владимирович	Собственность	Хранение автотранспорта	83 +/-3	80	исправление реестровой ошибки в местоположении границ земельного участка
118	59:35:0010113:438	617560, Пермский край, Суксунский р-н, рп Суксун, ул Дорожная	Аристов Владимир Михайлович	Собственность	Хранение автотранспорта	42 +/-2	48	исправление реестровой ошибки в местоположении границ земельного участка
119	59:35:0010113:441	617560, Пермский край, Суксунский р-н, рп Суксун, ул Дорожная, д 47	Белоусов Сергей Иванович	Собственность	для размещения индивидуального гаража	28 +/-2	28	границы земельного участка не изменяются
120	59:35:0010113:442	617560, Пермский край, Суксунский р-н, рп Суксун, ул Вишневая	Катюха Валерий Николаевич	Собственность	Хранение автотранспорта	23 +/-2	23	исправление реестровой ошибки в местоположении границ земельного участка
121	59:35:0010113:446	617560, Пермский край, Суксунский р-н, рп Суксун, ул Дорожная	Павлов Олег Леонидович	Собственность	Хранение автотранспорта	28 +/-2	34	исправление реестровой ошибки в местоположении границ земельного участка
122	59:35:0010113:449	617560, Пермский край, Суксунский р-н, рп Суксун, ул Дорожная	Шаймиев Науфель Вафиевич	Собственность	Хранение автотранспорта	37 +/-2	37	исправление реестровой ошибки в местоположении границ земельного участка
123	59:35:0010113:450	617560, Пермский край, Суксунский р-н, рп Суксун, ул Вишневая	Назаров Виктор Иванович	Собственность	Хранение автотранспорта	30 +/-2	40	исправление реестровой ошибки в местоположении границ земельного участка
124	59:35:0010113:456	617560, Пермский край, Суксунский р-н, рп Суксун, ул Дорожная	Козионов Александр Николаевич	Собственность	Хранение автотранспорта Хранение автотранспорта	22 +/-2	24	исправление реестровой ошибки в местоположении границ земельного участка
125	59:35:0010113:457	617560, Пермский край, Суксунский р-н, рп Суксун, ул Дорожная	Гомзяков Алексей Аркадьевич	Собственность	Хранение автотранспорта	22 +/-2	25	исправление реестровой ошибки в местоположении границ земельного участка
126	59:35:0010113:458	617560, Пермский край, Суксунский р-н, рп Суксун, ул Северная	Воронина Светлана Владимировна	Собственность	малоэтажная жилая застройка	30 +/-2	30	границы земельного участка не изменяются
127	59:35:0010113:459	617560, Пермский край, Суксунский р-н, рп Суксун, ул Северная	Воронина Вера Ивановна	Собственность	малоэтажная жилая застройка	43 +/-2	43	границы земельного участка не изменяются
128	59:35:0010113:460	617560, Пермский край, Суксунский р-н, рп Суксун, ул Северная	Воронина Светлана Владимировна	Собственность	малоэтажная жилая застройка	40 +/-2	40	границы земельного участка не изменяются

129	59:35:0010113:461	617560, Пермский край, Суксунский р-н, рп Суксун, ул Северная	Воронина Вера Ивановна	Собственность	малоэтажная жилая застройка	30 +/-2	30	границы земельного участка не изменяются
130	59:35:0010113:463	617560, Пермский край, Суксунский р-н, рп Суксун, ул Северная	Анферова Нина Геннадьевна	Аренда	малоэтажная жилая застройка	8 +/-1	8	границы земельного участка не изменяются
131	59:35:0010113:464	617560, Пермский край, Суксунский р-н, рп Суксун, ул Северная	Чуканова Валентина Ивановна	Собственность	вспомогательные сооружения малоэтажной многоквартирной жилой застройки	52 +/-3	52	границы земельного участка не изменяются
132	59:35:0010113:469	617560, Пермский край, Суксунский район, рп Суксун, ул Северная	Дементьева Валентина Константиновна	Аренда	вспомогательные сооружения малоэтажной многоквартирной жилой застройки	35 +/-2	35	границы земельного участка не изменяются
133	59:35:0010113:470	617560, Пермский край, Суксунский р-н, рп Суксун, ул Северная	Дементьева Валентина Константиновна	Аренда	вспомогательные сооружения малоэтажной многоквартирной жилой застройки	19 +/-2	19	границы земельного участка не изменяются
134	59:35:0010113:472	617560, Пермский край, Суксунский р-н, рп Суксун, ул Северная	Чуканова Валентина Ивановна	Собственность	Подсобные сооружения для индивидуального жилищного строительства	178 +/-5	173	исправление реестровой ошибки в местоположении границ земельного участка
135	59:35:0010113:473	617560, Пермский край, Суксунский р-н, рп Суксун, ул Северная	Рыжкова Любовь Андреевна	Аренда	Вспомогательные сооружения малоэтажной многоквартирной жилой застройки	43 +/-2	43	границы земельного участка не изменяются
136	59:35:0010113:474	617562, Пермский край, Суксунский Район, Рабочий поселок Суксун, Улица Вишневая	Муниципальное образование Суксунский городской округ Пермского края	Собственность	Отдых (рекреация)	800 +/-10	800	границы земельного участка не изменяются
137	59:35:0010113:476	617560, Пермский край, Суксунский р-н, рп Суксун, ул Северная	Василевская Татьяна Валерьевна	Аренда	Для ведения личного подсобного хозяйства	400 +/-7	398	исправление реестровой ошибки в местоположении границ земельного участка
138	59:35:0010113:480	617562, Пермский край, Суксунский Район, Рабочий поселок Суксун, Улица Северная	Сидоров Александр Валерьевич	Собственность	индивидуальные гаражи	38 +/-2	38	границы земельного участка не изменяются
139	59:35:0010113:483	617562, Пермский край, Суксунский р-н, рп Суксун, ул Вишневая	Гарифуллина Лилия Галимзяновна	Собственность	Хранение автотранспорта	27 +/-2	25	исправление реестровой ошибки в местоположении границ земельного участка
140	59:35:0010113:599	617560, Пермский край,	Щергина Ольга	Собственность	объекты гаражного	41 +/-2	41	границы земельного

		Суксунский р-н, рп Суксун, ул Вишневая	Владимировна		назначения			участка не изменяются
141	59:35:0010113:606	Пермский край, Суксунский р-н, рп Суксун, ул Вишневая	Шаймиева Эльмира Науфелевна	Собственность	Хранение автотранспорта	28 +/-2	26	исправление реестровой ошибки в местоположении границ земельного участка
142	59:35:0010113:609	Пермский край, Суксунский р-н, рп Суксун, ул Северная	Миронов Александр Владимирович	Аренда	Ведение огородничества	27 +/-2	27	границы земельного участка не изменяются
143	59:35:0010113:611	Пермский край, Суксунский р-н, рп Суксун, ул Дорожная	Павлов Олег Леонидович	Собственность	Хранение автотранспорта	31 +/-2	29	исправление реестровой ошибки в местоположении границ земельного участка
144	59:35:0010113:614	Пермский край, Суксунский р-н, рп Суксун, ул Вишневая	Коржавин Анатолий Николаевич	Собственность	Хранение автотранспорта	34 +/-2	33	исправление реестровой ошибки в местоположении границ земельного участка
145	59:35:0010113:615	Пермский край, Суксунский р-н, рп Суксун, ул Дорожная	Дылдин Юрий Константинович	Собственность	Хранение автотранспорта	34 +/-2	35	исправление реестровой ошибки в местоположении границ земельного участка
146	59:35:0010113:620	Пермский край, Суксунский р-н, рп Суксун, ул Вишневая	Дмитриева Надежда Владимировна	Собственность	Хранение автотранспорта	31 +/-2	31	границы земельного участка не изменяются
147	59:35:0010113:624	Пермский край, Суксунский р-н, рп Суксун, ул Вишневая	нет выписки	Собственность	Хранение автотранспорта	23 +/-1	23	исправление реестровой ошибки в местоположении границ земельного участка
148	59:35:0010113:627	Пермский край, Суксунский р-н, рп Суксун, ул Вишневая	нет выписки	Собственность	Хранение автотранспорта	34 +/-2	35	исправление реестровой ошибки в местоположении границ земельного участка
149	59:35:0010113:3У21	Пермский край, Суксунский г.о., рп Суксун	-	-	ведение огородничества	-	427	образование путем перераспределения земельного участка 59:35:0010113:45 и земель, находящихся в государственной собственности
150	59:35:0010113:3У22	Пермский край, Суксунский г.о., рп Суксун	-	-	ведение огородничества	-	58	сформирован из земель, собственность на которые не разграничена
151	59:35:0010113:3У23	Пермский край, Суксунский г.о., рп Суксун	-	-	Земельные участки (территории) общего пользования	-	1029	сформирован из земель, собственность на которые не разграничена
152	59:35:0010113:3У24	Пермский край, Суксунский г.о., рп Суксун	-	-	ведение огородничества	-	205	образование путем перераспределения земельного участка 59:35:0010113:194 и земель, находящихся в государственной собственности
153	59:35:0010113:3У25	Пермский край, Суксунский г.о., рп Суксун	-	-	ведение огородничества	-	136	сформирован из земель, собственность на которые не разграничена
154	59:35:0010113:3У26	Пермский край, Суксунский г.о., рп Суксун	-	-	ведение огородничества	-	69	сформирован из земель, собственность на которые не разграничена
155	59:35:0010113:3У27	Пермский край, Суксунский г.о., рп Суксун	-	-	ведение огородничества	-	51	сформирован из земель, собственность на которые

								не разграничена
156	59:35:0010113:3У28	Пермский край, Суксунский г.о., рп Суксун	-	-	ведение огородничества	-	116	сформирован из земель, собственность на которые не разграничена
157	59:35:0010113:3У29	Пермский край, Суксунский г.о., рп Суксун	-	-	ведение огородничества	-	100	сформирован из земель, собственность на которые не разграничена
158	59:35:0010113:3У30	Пермский край, Суксунский г.о., рп Суксун	-	-	ведение огородничества	-	87	сформирован из земель, собственность на которые не разграничена
159	59:35:0010113:3У31	Пермский край, Суксунский г.о., рп Суксун	-	-	ведение огородничества	-	28	сформирован из земель, собственность на которые не разграничена
160	59:35:0010113:3У32	Пермский край, Суксунский г.о., рп Суксун	-	-	ведение огородничества	-	56	сформирован из земель, собственность на которые не разграничена
161	59:35:0010113:3У33	Пермский край, Суксунский г.о., рп Суксун	-	-	ведение огородничества	-	93	сформирован из земель, собственность на которые не разграничена
162	59:35:0010113:3У34	Пермский край, Суксунский г.о., рп Суксун	-	-	ведение огородничества	-	96	образование путем перераспределения земельного участка 59:35:0010113:91 и земель, находящихся в государственной собственности
163	59:35:0010113:3У35	Пермский край, Суксунский г.о., рп Суксун	-	-	ведение огородничества	-	113	сформирован из земель, собственность на которые не разграничена
164	59:35:0010113:3У36	Пермский край, Суксунский г.о., рп Суксун	-	-	ведение огородничества	-	51	сформирован из земель, собственность на которые не разграничена
165	59:35:0010113:3У37	Пермский край, Суксунский г.о., рп Суксун	-	-	ведение огородничества	-	240	сформирован из земель, собственность на которые не разграничена
166	59:35:0010113:3У38	Пермский край, Суксунский г.о., рп Суксун	-	-	ведение огородничества	-	145	сформирован из земель, собственность на которые не разграничена
167	59:35:0010113:3У39	Пермский край, Суксунский г.о., рп Суксун	-	-	ведение огородничества	-	191	сформирован из земель, собственность на которые не разграничена
168	59:35:0010113:3У40	Пермский край, Суксунский г.о., рп Суксун	-	-	Обслуживание жилой застройки	-	66	сформирован из земель, собственность на которые не разграничена
169	59:35:0010113:3У41	Пермский край, Суксунский г.о., рп Суксун	-	-	ведение огородничества	-	234	сформирован из земель, собственность на которые не разграничена
170	59:35:0010113:3У42	Пермский край, Суксунский г.о., рп Суксун	-	-	ведение огородничества	-	218	сформирован из земель, собственность на которые не разграничена
171	59:35:0010113:3У43	Пермский край, Суксунский г.о., рп Суксун	-	-	ведение огородничества	-	283	образование путем перераспределения земельного участка 59:35:0010113:15 и земель,

								находящихся в государственной собственности
172	59:35:0010113:3У44	Пермский край, Суксунский г.о., рп Суксун	-	-	ведение огородничества	-	239	сформирован из земель, собственность на которые не разграничена
173	59:35:0010113:3У45	Пермский край, Суксунский г.о., рп Суксун	-	-	Обслуживание жилой застройки	-	20	сформирован из земель, собственность на которые не разграничена
174	59:35:0010113:3У46	Пермский край, Суксунский г.о., рп Суксун	-	-	ведение огородничества	-	285	сформирован из земель, собственность на которые не разграничена
175	59:35:0010113:3У47	Пермский край, Суксунский г.о., рп Суксун	-	-	ведение огородничества	-	231	сформирован из земель, собственность на которые не разграничена
176	59:35:0010113:3У48	Пермский край, Суксунский г.о., рп Суксун	-	-	ведение огородничества	-	139	сформирован из земель, собственность на которые не разграничена
177	59:35:0010113:3У49	Пермский край, Суксунский г.о., рп Суксун	-	-	ведение огородничества	-	117	сформирован из земель, собственность на которые не разграничена
178	59:35:0010113:3У50	Пермский край, Суксунский г.о., рп Суксун	-	-	ведение огородничества	-	211	сформирован из земель, собственность на которые не разграничена
179	59:35:0010113:3У51	Пермский край, Суксунский г.о., рп Суксун	-	-	ведение огородничества	-	172	сформирован из земель, собственность на которые не разграничена
180	59:35:0010113:3У52	Пермский край, Суксунский г.о., рп Суксун	-	-	ведение огородничества	-	193	сформирован из земель, собственность на которые не разграничена
181	59:35:0010113:3У53	Пермский край, Суксунский г.о., рп Суксун	-	-	Малоэтажная многоквартирная жилая застройка	-	2742	образование путем перераспределения земельного участка 59:35:0010113:6 и земель, находящихся в государственной собственности
182	59:35:0010113:3У54	Пермский край, Суксунский г.о., рп Суксун	-	-	Малоэтажная многоквартирная жилая застройка	-	2144	образование путем перераспределения земельного участка 59:35:0010113:7 и земель, находящихся в государственной собственности
183	59:35:0010113:3У55	Пермский край, Суксунский г.о., рп Суксун	-	-	Хранение автотранспорта	-	28	сформирован из земель, собственность на которые не разграничена
184	59:35:0010113:3У56	Пермский край, Суксунский г.о., рп Суксун	-	-	Хранение автотранспорта	-	33	сформирован из земель, собственность на которые не разграничена
185	59:35:0010113:3У57	Пермский край, Суксунский г.о., рп Суксун	-	-	Хранение автотранспорта	-	17	сформирован из земель, собственность на которые не разграничена
186	59:35:0010113:3У58	Пермский край, Суксунский г.о.,	-	-	Хранение	-	23	сформирован из земель,

		рп Суксун			огородничества			собственность на которые не разграничена
205	59:35:0010113:3У77	Пермский край, Суксунский г.о., рп Суксун	-	-	ведение огородничества	-	30	сформирован из земель, собственность на которые не разграничена
206	59:35:0010113:3У78	Пермский край, Суксунский г.о., рп Суксун	-	-	ведение огородничества	-	60	сформирован из земель, собственность на которые не разграничена
207	59:35:0010113:3У79	Пермский край, Суксунский г.о., рп Суксун	-	-	Земельные участки (территории) общего пользования	-	13974	сформирован из земель, собственность на которые не разграничена
208	59:35:0010113:3У80	Пермский край, Суксунский г.о., рп Суксун	-	-	ведение огородничества	-	100	сформирован из земель, собственность на которые не разграничена
209	59:35:0010113:3У81	Пермский край, Суксунский г.о., рп Суксун	-	-	ведение огородничества	-	61	сформирован из земель, собственность на которые не разграничена
210	59:35:0010113:3У82	Пермский край, Суксунский г.о., рп Суксун	-	-	ведение огородничества	-	42	сформирован из земель, собственность на которые не разграничена
211	59:35:0010113:3У83	Пермский край, Суксунский г.о., рп Суксун	-	-	ведение огородничества	-	51	сформирован из земель, собственность на которые не разграничена
212	59:35:0010113:3У84	Пермский край, Суксунский г.о., рп Суксун	-	-	ведение огородничества	-	184	сформирован из земель, собственность на которые не разграничена
213	59:35:0010113:3У85	Пермский край, Суксунский г.о., рп Суксун	-	-	ведение огородничества	-	144	сформирован из земель, собственность на которые не разграничена
214	59:35:0010113:3У86	Пермский край, Суксунский г.о., рп Суксун	-	-	ведение огородничества	-	104	сформирован из земель, собственность на которые не разграничена
215	59:35:0010113:3У87	Пермский край, Суксунский г.о., рп Суксун	-	-	ведение огородничества	-	69	сформирован из земель, собственность на которые не разграничена
216	59:35:0010113:3У88	Пермский край, Суксунский г.о., рп Суксун	-	-	ведение огородничества	-	77	сформирован из земель, собственность на которые не разграничена
217	59:35:0010113:3У89	Пермский край, Суксунский г.о., рп Суксун	-	-	ведение огородничества	-	141	образование путем перераспределения земельного участка 59:35:0010113:150 и земель, находящихся в государственной собственности
218	59:35:0010113:3У90	Пермский край, Суксунский г.о., рп Суксун	-	-	ведение огородничества	-	74	образование путем перераспределения земельного участка 59:35:0010113:161 и земель, находящихся в государственной собственности
219	59:35:0010113:3У91	Пермский край, Суксунский г.о., рп Суксун	-	-	ведение	-	65	образование путем перераспределения

		рп Суксун			огородничества			земельного участка 59:35:0010113:177 и земель, находящихся в государственной собственности
220	59:35:0010113:3У92	Пермский край, Суксунский г.о., рп Суксун	-	-	ведение огородничества	-	58	образование путем перераспределения земельного участка 59:35:0010113:146 и земель, находящихся в государственной собственности
221	59:35:0010113:3У93	Пермский край, Суксунский г.о., рп Суксун	-	-	Хранение автотранспорта	-	39	сформирован из земель, собственность на которые не разграничена
222	59:35:0010113:3У94	Пермский край, Суксунский г.о., рп Суксун	-	-	Хранение автотранспорта	-	30	сформирован из земель, собственность на которые не разграничена
223	59:35:0010113:3У95	Пермский край, Суксунский г.о., рп Суксун	-	-	Хранение автотранспорта	-	27	сформирован из земель, собственность на которые не разграничена
224	59:35:0010113:3У96	Пермский край, Суксунский г.о., рп Суксун	-	-	Хранение автотранспорта	-	42	сформирован из земель, собственность на которые не разграничена
225	59:35:0010113:3У97	Пермский край, Суксунский г.о., рп Суксун	-	-	Хранение автотранспорта	-	33	сформирован из земель, собственность на которые не разграничена
226	59:35:0010113:3У98	Пермский край, Суксунский г.о., рп Суксун	-	-	Хранение автотранспорта	-	46	сформирован из земель, собственность на которые не разграничена
227	59:35:0010113:3У99	Пермский край, Суксунский г.о., рп Суксун	-	-	Хранение автотранспорта	-	31	сформирован из земель, собственность на которые не разграничена
228	59:35:0010113:3У100	Пермский край, Суксунский г.о., рп Суксун	-	-	Хранение автотранспорта	-	28	сформирован из земель, собственность на которые не разграничена
229	59:35:0010113:3У101	Пермский край, Суксунский г.о., рп Суксун	-	-	Хранение автотранспорта	-	28	сформирован из земель, собственность на которые не разграничена
230	59:35:0010113:3У102	Пермский край, Суксунский г.о., рп Суксун	-	-	Хранение автотранспорта	-	25	сформирован из земель, собственность на которые не разграничена
231	59:35:0010113:3У103	Пермский край, Суксунский г.о., рп Суксун	-	-	Хранение автотранспорта	-	26	сформирован из земель, собственность на которые не разграничена
232	59:35:0010113:3У104	Пермский край, Суксунский г.о., рп Суксун	-	-	Хранение автотранспорта	-	29	сформирован из земель, собственность на которые не разграничена
233	59:35:0010113:3У105	Пермский край, Суксунский г.о., рп Суксун	-	-	Хранение автотранспорта	-	31	сформирован из земель, собственность на которые не разграничена
234	59:35:0010113:3У106	Пермский край, Суксунский г.о., рп Суксун	-	-	Хранение автотранспорта	-	27	сформирован из земель, собственность на которые не разграничена

253	59:35:0010113:3У125	Пермский край, Суксунский г.о., рп Суксун	-	-	Хранение автотранспорта	-	22	сформирован из земель, собственность на которые не разграничена
254	59:35:0010113:3У126	Пермский край, Суксунский г.о., рп Суксун	-	-	Хранение автотранспорта	-	25	сформирован из земель, собственность на которые не разграничена
255	59:35:0010113:3У127	Пермский край, Суксунский г.о., рп Суксун	-	-	Хранение автотранспорта	-	24	сформирован из земель, собственность на которые не разграничена
256	59:35:0010113:3У128	Пермский край, Суксунский г.о., рп Суксун	-	-	Хранение автотранспорта	-	27	сформирован из земель, собственность на которые не разграничена
Экспликация формируемых землепользований квартала 59:35:0000000								
1	59:35:0000000:1432	Пермский край, Суксунский р-н, рп. Суксун	Недугов А.В.	Собственность	Хранение автотранспорта	21	22	уточнение местоположения границ земельного участка
2	59:35:0000000:1037	Пермский край, Суксунский р-н, рп Суксун, ул Вишневая	Леонтьев Сергей Григорьевич	Аренда	Ведение огородничества	605 +/- 9	419	исправление реестровой ошибки в местоположении границ земельного участка
3	59:35:0000000:1220	Пермский край, Суксунский р-н, рп Суксун, ул Вишневая	Мочалина Татьяна Сергеевна	Аренда	Ведение огородничества	241 +/- 5	241	границы земельного участка не изменяются
4	59:35:0000000:809(3)	Пермский край, Суксунский р-н, п. Суксун	-	Аренда	под объекты инженерного оборудования газоснабжения	5	5	границы земельного участка не изменяются
5	59:35:0000000:811	Пермский край, Суксунский р-н, п. Суксун, с. Ключи	-	Аренда	под объекты инженерного оборудования газоснабжения			границы земельного участка не изменяются

Приложение 3

к проекту межевания территории кадастровых кварталов
59:35:0010112, 59:35:0010113 местоположение: Пермский
край, Суксунский городской округ, п. Суксун

Каталог координат границ землепользования

Обозначение земельного участка :ЗУ1		
Площадь земельного участка 20 кв.м.		
№№ точек	X	Y
1	423498.73	2301020.52
2	423498.28	2301023.72
3	423492.14	2301023.15
4	423492.57	2301019.89

Обозначение земельного участка :ЗУ2		
Площадь земельного участка 22 кв.м.		
№№ точек	X	Y
1	423497.34	2301030.84
2	423496.87	2301034.49
3	423490.76	2301033.71
4	423491.21	2301030.22

Обозначение земельного участка :ЗУ3		
Площадь земельного участка 20 кв.м.		
№№ точек	X	Y
1	423496.32	2301038.22
2	423495.86	2301041.56
3	423489.83	2301040.73
4	423490.27	2301037.41

Обозначение земельного участка :ЗУ4		
Площадь земельного участка 22 кв.м.		
№№ точек	X	Y
1	423494.58	2301051.49
2	423494.26	2301055.00
3	423488.04	2301054.43
4	423488.49	2301051.01

Обозначение земельного участка :ЗУ5		
Площадь земельного участка 20 кв.м.		
№№ точек	X	Y
1	423493.28	2301062.31
2	423492.93	2301065.47
3	423486.69	2301064.72
4	423487.10	2301061.59

Обозначение земельного участка :ЗУ6		
Площадь земельного участка 22 кв.м.		
№№ точек	X	Y
1	423492.93	2301065.47
2	423492.44	2301069.04
3	423486.24	2301068.18
4	423486.69	2301064.72

Обозначение земельного участка :ЗУ7		
Площадь земельного участка 22 кв.м.		
№№ точек	X	Y
1	423492.44	2301069.04
2	423491.95	2301072.52
3	423485.78	2301071.70
4	423486.24	2301068.18

Обозначение земельного участка :ЗУ8		
Площадь земельного участка 21 кв.м.		
№№ точек	X	Y
1	423490.62	2301083.04
2	423490.18	2301086.38
3	423483.97	2301085.51
4	423484.42	2301082.19

Обозначение земельного участка :ЗУ9		
Площадь земельного участка 33 кв.м.		
№№ точек	X	Y
1	423413.06	2300979.16
2	423412.37	2300983.96
3	423415.68	2300984.56
4	423415.16	2300987.71
5	423409.09	2300986.67
6	423409.92	2300981.12
7	423410.99	2300978.82

Обозначение земельного участка :ЗУ10		
Площадь земельного участка 313 кв.м.		
№№ точек	X	Y
1	423475.17	2301007.34
2	423474.94	2301012.02
3	423440.56	2301006.26
4	423430.94	2301004.41
5	423426.13	2301003.39
6	423422.71	2301002.81
7	423418.86	2301002.13
8	423403.67	2300999.84
9	423404.35	2300995.08
10	423408.03	2300995.69
11	423414.35	2300996.65
12	423414.25	2300997.74
13	423425.57	2300999.09
14	423430.91	2300999.75
15	423437.21	2301001.35
16	423441.50	2301002.25

Обозначение земельного участка :ЗУ11		
Площадь земельного участка 367 кв.м.		
№№ точек	X	Y
1	423470.64	2301046.18
2	423469.50	2301051.22
3	423458.36	2301048.39

4	423439.04	2301043.47
5	423417.36	2301040.12
6	423408.28	2301038.47
7	423400.69	2301037.09
8	423401.62	2301031.69
9	423403.94	2301032.12
10	423403.86	2301032.56
11	423417.39	2301035.22
12	423422.88	2301036.06
13	423440.31	2301038.02
14	423459.74	2301043.24

Обозначение земельного участка :ЗУ12

Площадь земельного участка 182 кв.м.

№№ точек	X	Y
1	423465.63	2301062.57
2	423463.92	2301067.33
3	423444.77	2301061.55
4	423434.74	2301059.09
5	423431.41	2301058.46
6	423432.34	2301053.33
7	423435.50	2301053.85
8	423445.94	2301056.11

Обозначение земельного участка :ЗУ13

Площадь земельного участка 151 кв.м.

№№ точек	X	Y
1	423293.68	2300870.24
2	423290.39	2300887.70
3	423282.54	2300887.20
4	423285.49	2300868.14

Обозначение земельного участка :ЗУ14

Площадь земельного участка 140 кв.м.

№№ точек	X	Y
1	423285.49	2300868.14
2	423282.54	2300887.20
3	423282.36	2300888.34
4	423276.20	2300888.19
5	423278.35	2300866.89

Обозначение земельного участка :ЗУ15

Площадь земельного участка 9248 кв.м.

№№ точек	X	Y
1	423493.26	2300997.15
2	423492.51	2301001.90
3	423493.94	2301002.11
4	423493.42	2301006.01
5	423481.74	2301096.15
6	423463.50	2301095.77
7	423438.60	2301081.72
8	423393.66	2301066.65
9	423338.82	2301047.24

10	423249.52	2301036.77
11	423250.15	2301027.04
12	423293.51	2301031.24
13	423297.24	2300999.98
14	423299.47	2301000.33
15	423303.32	2301000.99
16	423304.59	2300992.69
17	423305.20	2300989.62
18	423307.93	2300990.02
19	423309.22	2300983.71
20	423310.28	2300983.85
21	423313.10	2300972.44
22	423315.16	2300964.65
23	423316.58	2300964.71
24	423317.52	2300962.23
25	423320.30	2300954.79
26	423318.71	2300954.37
27	423320.18	2300948.05
28	423322.28	2300940.42
29	423325.98	2300901.85
30	423326.91	2300888.61
31	423298.66	2300874.58
32	423299.81	2300872.20
33	423293.68	2300870.24
34	423285.48	2300868.13
35	423278.34	2300866.89
36	423276.20	2300888.19
37	423271.41	2300930.65
38	423259.88	2300929.78
39	423256.54	2300958.25
40	423255.14	2300971.15
41	423253.76	2300971.12
42	423253.95	2300968.29
43	423254.20	2300968.31
44	423254.90	2300960.82
45	423256.93	2300933.50
46	423257.17	2300930.90
47	423256.71	2300927.88
48	423255.05	2300924.46
49	423249.76	2300909.29
50	423254.94	2300851.84
51	423256.58	2300847.54
52	423263.18	2300849.62
53	423327.63	2300873.73
54	423331.02	2300866.34
55	423338.14	2300861.14
56	423363.77	2300854.58
57	423393.14	2300821.11
58	423399.30	2300824.24
59	423364.93	2300860.40
60	423341.35	2300865.71
61	423338.23	2300870.55

62	423332.28	2300924.90
63	423328.92	2300954.05
64	423331.04	2300957.62
65	423341.78	2300960.38
66	423344.78	2300960.84
67	423344.75	2300961.29
68	423345.75	2300961.37
69	423345.78	2300961.03
70	423372.22	2300964.29
71	423383.20	2300965.81
72	423388.80	2300979.47
73	423402.51	2300979.98
74	423401.63	2300985.76
75	423401.20	2300990.04
76	423401.51	2300990.10
77	423403.57	2300990.50
78	423400.72	2301011.60
79	423404.26	2301011.90
80	423395.64	2301061.98
81	423459.51	2301086.11
82	423463.58	2301082.52
83	423470.75	2301073.74
84	423474.46	2301065.31
85	423476.13	2301055.52
86	423479.61	2301027.21
87	423480.58	2300997.10
88	423348.10	2301006.34
89	423339.61	2301005.70
90	423343.09	2300975.11
91	423383.31	2300980.58
92	423386.23	2300986.01
93	423389.92	2300993.88
94	423393.33	2301010.20
95	423388.76	2301042.83
96	423343.90	2301037.80
97	423269.66	2300863.29
98	423268.85	2300871.19
99	423267.27	2300889.88
100	423265.97	2300898.82
101	423252.53	2300896.85
102	423256.28	2300859.71
103	423267.96	2300862.83
104	423343.34	2300973.61
105	423344.32	2300973.85
106	423344.08	2300974.82
107	423343.11	2300974.58
108	423314.78	2300972.73
109	423316.84	2300966.56
110	423317.27	2300966.71
111	423319.05	2300961.83
112	423322.17	2300962.92
113	423323.41	2300959.58

114	423328.41	2300961.35
115	423327.45	2300964.42
116	423335.67	2300968.54
117	423335.22	2300976.66
118	423335.06	2300980.43
119	423334.99	2300982.73
120	423334.71	2300989.22
121	423334.09	2301012.35
122	423336.12	2301012.62
123	423332.99	2301036.56
124	423299.35	2301031.94
125	423302.59	2301008.20
126	423304.38	2301008.35
127	423309.20	2300989.09
128	423311.14	2300989.26
129	423313.56	2300979.13
130	423344.26	2300969.28
131	423345.26	2300969.32
132	423345.22	2300970.32
133	423344.22	2300970.28

Обозначение земельного участка :ЗУ16

Площадь земельного участка 2596 кв.м.

№№ точек	X	Y
1	423483.15	2300908.51
2	423486.76	2300925.32
3	423489.94	2300956.29
4	423491.20	2300974.79
5	423493.26	2300997.16
6	423480.57	2300997.11
7	423481.19	2300975.01
8	423476.87	2300926.91
9	423470.90	2300903.30
10	423454.17	2300868.87
11	423425.31	2300842.63
12	423399.30	2300824.24
13	423393.14	2300821.11
14	423355.12	2300804.58
15	423315.30	2300790.03
16	423283.28	2300778.06
17	423286.91	2300768.50
18	423373.80	2300804.37
19	423414.14	2300826.48
20	423457.96	2300864.48
21	423479.55	2300908.38

Обозначение земельного участка :ЗУ17

Площадь земельного участка 4233 кв.м.

№№ точек	X	Y
1	423433.77	2300876.40
2	423430.33	2300886.59
3	423422.00	2300880.26
4	423417.52	2300878.62

5	423415.42	2300878.37
6	423404.17	2300877.00
7	423402.79	2300888.25
8	423401.78	2300894.92
9	423400.53	2300901.38
10	423398.92	2300901.04
11	423397.92	2300905.38
12	423396.13	2300911.48
13	423395.64	2300913.15
14	423390.84	2300912.57
15	423388.95	2300923.63
16	423386.54	2300923.46
17	423385.24	2300933.92
18	423382.84	2300933.52
19	423332.28	2300924.90
20	423338.23	2300870.55
21	423369.01	2300873.29
22	423369.77	2300867.12
23	423384.28	2300869.21
24	423384.58	2300866.80
25	423390.80	2300867.54
26	423396.35	2300868.19
27	423405.99	2300866.45
28	423415.84	2300869.75
29	423344.70	2300925.48
30	423345.69	2300925.65
31	423345.52	2300926.64
32	423344.53	2300926.47
33	423326.15	2300888.67
34	423326.59	2300892.12
35	423325.98	2300901.85
36	423320.70	2300901.13
37	423321.97	2300893.98
38	423318.49	2300893.29
39	423312.33	2300892.08
40	423307.90	2300891.20
41	423304.39	2300890.51
42	423307.83	2300880.23
43	423318.81	2300884.69
44	423322.36	2300886.44

Обозначение земельного участка :ЗУ18

Площадь земельного участка 1549 кв.м.

№№ точек	X	Y
1	423334.71	2300989.22
2	423334.09	2301012.35
3	423336.12	2301012.62
4	423332.99	2301036.56
5	423299.35	2301031.94
6	423302.59	2301008.20
7	423304.38	2301008.35
8	423309.20	2300989.09

9	423311.14	2300989.26
10	423313.56	2300979.13
11	423317.64	2300979.71
12	423316.84	2300984.17
13	423320.55	2300984.98
14	423324.44	2300985.64
15	423324.05	2300988.05
16	423323.83	2300990.94
17	423321.79	2301004.91
18	423325.84	2301005.33
19	423326.57	2300997.64
20	423327.34	2300991.32
21	423327.76	2300988.18
22	423320.60	2300991.82
23	423319.29	2300997.49
24	423318.32	2300997.27
25	423316.48	2301005.21
26	423316.30	2301007.59
27	423311.43	2301006.47
28	423313.80	2300996.23
29	423315.10	2300990.56
30	423313.10	2300972.44
31	423310.28	2300983.85
32	423309.22	2300983.71
33	423307.93	2300990.02
34	423305.20	2300989.62
35	423304.59	2300992.69
36	423300.76	2300992.08
37	423299.47	2301000.33
38	423297.24	2300999.98
39	423297.80	2300995.13
40	423298.98	2300984.99
41	423300.66	2300975.58
42	423306.83	2300976.44
43	423308.63	2300971.46

Обозначение земельного участка :ЗУ19

Площадь земельного участка 2975 кв.м.

№№ точек	X	Y
1	423302.91	2300964.12
2	423300.66	2300975.58
3	423298.98	2300984.99
4	423297.80	2300995.13
5	423297.24	2300999.98
6	423293.51	2301031.24
7	423249.97	2301027.02
8	423253.35	2300990.49
9	423255.14	2300971.15
10	423256.54	2300958.25
11	423268.16	2300959.72
12	423274.45	2300960.52
13	423284.96	2300961.85

14	423289.16	2300962.35
15	423293.23	2300962.89
16	423296.79	2300963.34
17	423299.82	2300963.73
18	423285.04	2300971.13
19	423287.79	2300971.48
20	423286.39	2300981.95
21	423285.96	2300984.36
22	423285.74	2300986.65
23	423285.52	2300989.69
24	423285.31	2300992.41
25	423282.10	2300991.87
26	423282.27	2300989.45
27	423282.42	2300986.56
28	423282.72	2300981.44
29	423283.61	2300974.92
30	423284.63	2300974.94
31	423291.63	2300963.92
32	423291.35	2300970.11
33	423287.83	2300969.95
34	423288.12	2300963.77

Обозначение земельного участка :ЗУ20

Площадь земельного участка 503 кв.м.

№№ точек	X	Y
1	423269.66	2300863.28
2	423268.86	2300871.19
3	423267.27	2300889.88
4	423265.97	2300898.82
5	423264.08	2300898.54
6	423252.53	2300896.86
7	423256.28	2300859.71
8	423267.96	2300862.83

Обозначение земельного участка :ЗУ21

Площадь земельного участка 427 кв.м.

№№ точек	X	Y
1	423251.11	2300865.75
2	423250.58	2300873.35
3	423249.82	2300882.61
4	423243.71	2300881.88
5	423242.79	2300891.04
6	423231.20	2300889.76
7	423232.23	2300875.65
8	423230.46	2300872.78
9	423231.00	2300867.28
10	423231.40	2300864.27
11	423233.58	2300864.43

Обозначение земельного участка :ЗУ22

Площадь земельного участка 58 кв.м.

№№ точек	X	Y
1	423249.82	2300882.61

2	423249.38	2300891.59
3	423242.79	2300891.04
4	423243.71	2300881.89

Обозначение земельного участка :ЗУ23		
Площадь земельного участка 1029 кв.м.		
№№ точек	X	Y
1	423256.58	2300847.55
2	423254.94	2300851.84
3	423249.76	2300909.29
4	423255.05	2300924.46
5	423250.56	2300915.21
6	423249.17	2300914.87
7	423240.05	2300912.65
8	423241.80	2300902.79
9	423235.00	2300899.38
10	423221.03	2300897.73
11	423221.36	2300893.75
12	423226.44	2300894.16
13	423229.41	2300867.31
14	423232.30	2300840.38
15	423249.35	2300846.13
16	423250.89	2300845.78
17	423251.11	2300865.75
18	423250.58	2300873.35
19	423249.82	2300882.61
20	423249.38	2300891.58
21	423242.79	2300891.04
22	423231.20	2300889.77
23	423232.23	2300875.65
24	423230.46	2300872.78
25	423231.00	2300867.28
26	423231.40	2300864.27
27	423242.72	2300865.12
28		

Обозначение земельного участка :ЗУ24		
Площадь земельного участка 205 кв.м.		
№№ точек	X	Y
1	423221.36	2300893.75
2	423221.02	2300897.83
3	423219.47	2300911.72
4	423218.98	2300919.86
5	423216.82	2300919.76
6	423211.86	2300919.19
7	423210.88	2300919.08
8	423211.17	2300916.79
9	423212.20	2300905.61
10	423213.87	2300893.17

Обозначение земельного участка :ЗУ25		
Площадь земельного участка 136 кв.м.		
№№ точек	X	Y

1	423213.87	2300893.17
2	423212.20	2300905.61
3	423211.17	2300916.79
4	423210.88	2300919.08
5	423210.12	2300918.99
6	423208.95	2300926.79
7	423205.91	2300926.54
8	423207.84	2300908.18
9	423208.05	2300905.34
10	423209.45	2300892.70

Обозначение земельного участка :3У26

Площадь земельного участка 69 кв.м.

№№ точек	X	Y
1	423209.45	2300892.70
2	423208.05	2300905.34
3	423207.84	2300908.18
4	423205.91	2300926.54
5	423203.41	2300926.16
6	423206.37	2300904.48
7	423207.81	2300892.52

Обозначение земельного участка :3У27

Площадь земельного участка 51 кв.м.

№№ точек	X	Y
1	423206.37	2300904.48
2	423203.41	2300926.16
3	423201.56	2300926.07
4	423202.32	2300917.73
5	423203.54	2300904.34

Обозначение земельного участка :3У28

Площадь земельного участка 116 кв.м.

№№ точек	X	Y
1	423207.81	2300892.52
2	423206.37	2300904.48
3	423203.54	2300904.34
4	423202.32	2300917.73
5	423201.56	2300926.07
6	423198.97	2300926.20
7	423199.31	2300920.24
8	423200.80	2300907.27
9	423202.21	2300900.17
10	423202.75	2300893.13
11	423202.91	2300891.99

Обозначение земельного участка :3У29

Площадь земельного участка 100 кв.м.

№№ точек	X	Y
1	423202.91	2300891.99
2	423202.75	2300893.13
3	423202.21	2300900.17
4	423200.80	2300907.27

5	423199.31	2300920.24
6	423198.97	2300926.20
7	423196.29	2300927.27
8	423196.24	2300926.31
9	423198.12	2300905.19
10	423199.34	2300896.82
11	423200.01	2300892.34
12	423200.03	2300891.67

Обозначение земельного участка :ЗУ30		
Площадь земельного участка 87 кв.м.		
№№ точек	X	Y
1	423200.03	2300891.67
2	423200.01	2300892.34
3	423199.34	2300896.82
4	423198.12	2300905.19
5	423196.24	2300926.30
6	423196.29	2300927.28
7	423194.61	2300927.48
8	423193.85	2300927.55
9	423193.90	2300927.00
10	423194.68	2300920.80
11	423195.05	2300909.91
12	423196.72	2300897.15
13	423197.66	2300891.41

Обозначение земельного участка :ЗУ31		
Площадь земельного участка 28 кв.м.		
№№ точек	X	Y
1	423194.74	2300891.09
2	423193.25	2300902.21
3	423190.91	2300902.07
4	423192.10	2300890.80

Обозначение земельного участка :ЗУ32		
Площадь земельного участка 56 кв.м.		
№№ точек	X	Y
1	423192.93	2300904.54
2	423191.85	2300914.74
3	423190.92	2300922.72
4	423191.49	2300927.66
5	423189.10	2300927.75
6	423188.25	2300927.75
7	423188.62	2300922.54
8	423189.74	2300913.12
9	423190.64	2300904.21

Обозначение земельного участка :ЗУ33		
Площадь земельного участка 93 кв.м.		
№№ точек	X	Y
1	423192.10	2300890.80
2	423190.91	2300902.07
3	423190.64	2300904.21

4	423189.74	2300913.12
5	423188.62	2300922.54
6	423188.25	2300927.75
7	423185.74	2300927.80
8	423186.38	2300922.48
9	423186.91	2300917.06
10	423187.08	2300915.14
11	423188.20	2300902.42
	423189.53	2300890.53

Обозначение земельного участка :ЗУ34

Площадь земельного участка 96 кв.м.

№№ точек	X	Y
1	423183.24	2300889.84
2	423182.45	2300896.35
3	423180.98	2300908.58
4	423180.48	2300913.63
5	423178.83	2300926.98
6	423178.81	2300927.83
7	423176.72	2300927.82
8	423177.83	2300913.25
9	423178.36	2300908.42
10	423179.02	2300900.40
11	423179.90	2300896.06
12	423180.13	2300894.92
13	423181.27	2300889.64

Обозначение земельного участка :ЗУ35

Площадь земельного участка 113 кв.м.

№№ точек	X	Y
1	423181.27	2300889.64
2	423180.13	2300894.92
3	423179.90	2300896.06
4	423179.02	2300900.40
5	423178.37	2300908.42
6	423177.83	2300913.25
7	423176.72	2300927.82
8	423174.58	2300927.84
9	423173.75	2300927.83
10	423174.01	2300924.64
11	423174.51	2300919.29
12	423174.77	2300916.83
13	423175.36	2300911.16
14	423176.98	2300900.69
15	423174.96	2300900.47
16	423178.17	2300889.31

Обозначение земельного участка :ЗУ36

Площадь земельного участка 51 кв.м.

№№ точек	X	Y
1	423176.98	2300900.69
2	423175.36	2300911.16
3	423174.77	2300916.83

4	423174.51	2300919.29
5	423174.01	2300924.64
6	423173.75	2300927.83
7	423171.93	2300927.85
8	423172.15	2300923.09
9	423174.31	2300906.19
10	423174.73	2300901.02
11	423174.96	2300900.47

Обозначение земельного участка :ЗУ37

Площадь земельного участка 240 кв.м.

№№ точек	X	Y
1	423178.17	2300889.31
2	423174.96	2300900.47
3	423174.73	2300901.02
4	423174.31	2300906.19
5	423172.15	2300923.09
6	423171.93	2300927.85
7	423168.94	2300927.98
8	423166.76	2300927.92
9	423166.83	2300926.96
10	423167.05	2300920.91
11	423167.66	2300913.33
12	423168.28	2300903.45
13	423167.95	2300897.81
14	423168.27	2300896.62
15	423172.15	2300888.65

Обозначение земельного участка :ЗУ38

Площадь земельного участка 145 кв.м.

№№ точек	X	Y
1	423172.15	2300888.65
2	423168.27	2300896.62
3	423167.95	2300897.81
4	423168.28	2300903.45
5	423167.66	2300913.33
6	423167.05	2300920.91
7	423166.83	2300926.96
8	423166.76	2300927.92
9	423164.62	2300927.82
10	423164.67	2300927.20
11	423162.79	2300927.14
12	423163.05	2300919.72
13	423164.54	2300909.53
14	423165.59	2300895.27
15	423166.67	2300888.03

Обозначение земельного участка :ЗУ39

Площадь земельного участка 191 кв.м.

№№ точек	X	Y
1	423166.67	2300888.03
2	423165.59	2300895.27
3	423164.54	2300909.53

4	423163.05	2300919.72
5	423162.79	2300927.14
6	423159.70	2300927.03
7	423158.76	2300927.03
8	423159.68	2300914.16
9	423159.96	2300908.92
10	423160.45	2300908.86
11	423161.92	2300898.45
12	423159.39	2300891.93
13	423156.55	2300886.11
14	423164.63	2300886.32
15	423164.59	2300887.81

Обозначение земельного участка :ЗУ40

Площадь земельного участка 66 кв.м.

№№ точек	X	Y
1	423254.90	2300960.82
2	423254.20	2300968.30
3	423245.57	2300967.71
4	423246.50	2300959.87
5	423251.99	2300960.50

Обозначение земельного участка :ЗУ41

Площадь земельного участка 234 кв.м.

№№ точек	X	Y
1	423251.87	2300918.70
2	423248.90	2300935.85
3	423248.72	2300942.96
4	423246.50	2300959.87
5	423245.57	2300967.71
6	423242.03	2300967.46
7	423243.96	2300941.92
8	423247.07	2300914.49
9	423250.56	2300915.21

Обозначение земельного участка :ЗУ42

Площадь земельного участка 218 кв.м.

№№ точек	X	Y
1	423243.02	2300913.38
2	423238.05	2300959.59
3	423237.59	2300967.16
4	423233.61	2300966.77
5	423233.74	2300961.72
6	423234.18	2300954.33
7	423236.27	2300940.56
8	423238.39	2300917.73
9	423240.03	2300912.77

Обозначение земельного участка :ЗУ43

Площадь земельного участка 283 кв.м.

№№ точек	X	Y
1	423230.42	2300919.31
2	423229.68	2300924.28

3	423227.31	2300940.20
4	423223.83	2300965.80
5	423217.87	2300965.21
6	423217.88	2300964.49
7	423217.96	2300959.50
8	423219.94	2300959.56
9	423220.10	2300958.24
10	423222.25	2300924.32
11	423222.52	2300920.01
	423223.89	2300920.07

Обозначение земельного участка :ЗУ44

Площадь земельного участка 239 кв.м.

№№ точек	X	Y
1	423222.52	2300920.01
2	423222.25	2300924.32
3	423220.10	2300958.24
4	423219.94	2300959.56
5	423217.96	2300959.50
6	423217.88	2300964.49
7	423217.40	2300964.43
8	423214.36	2300964.02
9	423214.44	2300960.59
10	423216.82	2300919.76
11	423218.98	2300919.86

Обозначение земельного участка :ЗУ45

Площадь земельного участка 20 кв.м.

№№ точек	X	Y
1	423217.40	2300964.43
2	423216.91	2300968.06
3	423211.50	2300967.45
4	423212.02	2300963.70
5	423214.36	2300964.02

Обозначение земельного участка :ЗУ46

Площадь земельного участка 285 кв.м.

№№ точек	X	Y
1	423208.94	2300926.79
2	423204.15	2300962.28
3	423206.08	2300962.37
4	423205.91	2300966.63
5	423198.10	2300966.34
6	423198.81	2300948.59
7	423201.56	2300926.07
8	423203.41	2300926.16
9	423205.91	2300926.54

Обозначение земельного участка :ЗУ47

Площадь земельного участка 231 кв.м.

№№ точек	X	Y
1	423201.56	2300926.07
2	423198.81	2300948.59

3	423198.10	2300966.34
4	423192.44	2300966.27
5	423194.61	2300927.48
6	423196.29	2300927.27
7	423198.97	2300926.20

Обозначение земельного участка :ЗУ48		
Площадь земельного участка 139 кв.м.		
№№ точек	X	Y
1	423194.61	2300927.48
2	423192.44	2300966.27
3	423188.38	2300966.24
4	423191.49	2300927.66
5	423193.85	2300927.55

Обозначение земельного участка :ЗУ49		
Площадь земельного участка 117 кв.м.		
№№ точек	X	Y
1	423191.49	2300927.66
2	423188.38	2300966.24
3	423183.70	2300966.17
4	423183.76	2300964.41
5	423184.13	2300959.23
6	423185.99	2300959.32
7	423189.10	2300927.75

Обозначение земельного участка :ЗУ50		
Площадь земельного участка 211 кв.м.		
№№ точек	X	Y
1	423174.58	2300927.84
2	423173.07	2300947.15
3	423172.59	2300954.46
4	423171.65	2300966.01
5	423165.44	2300965.80
6	423165.75	2300963.28
7	423166.07	2300960.83
8	423167.63	2300948.99
9	423168.45	2300939.98
10	423168.94	2300927.98
11	423171.93	2300927.85
12	423173.75	2300927.83

Обозначение земельного участка :ЗУ51		
Площадь земельного участка 172 кв.м.		
№№ точек	X	Y
1	423168.94	2300927.98
2	423168.45	2300939.98
3	423167.63	2300948.99
4	423166.07	2300960.83
5	423165.75	2300963.28
6	423165.44	2300965.80
7	423161.46	2300965.61
8	423161.55	2300964.52

9	423164.62	2300927.82
	423166.76	2300927.92

Обозначение земельного участка :ЗУ52		
Площадь земельного участка 193 кв.м.		
№№ точек	X	Y
1	423159.70	2300927.03
2	423157.15	2300959.05
3	423156.54	2300963.87
4	423156.39	2300965.36
5	423153.73	2300965.24
6	423153.55	2300966.61
7	423150.89	2300966.30
8	423151.14	2300964.19
9	423151.79	2300959.59
10	423155.22	2300926.99
11	423158.76	2300927.03

Обозначение земельного участка :ЗУ53		
Площадь земельного участка 2742 кв.м.		
№№ точек	X	Y
1	423255.14	2300971.15
2	423253.35	2300990.49
3	423252.02	2301004.82
4	423249.97	2301027.02
5	423241.75	2301026.16
6	423200.43	2301021.83
7	423203.45	2300999.19
8	423197.02	2300998.27
9	423197.50	2300994.12
10	423198.66	2300984.17
11	423203.32	2300980.83
12	423204.91	2300969.96
13	423247.34	2301003.88
14	423238.92	2301002.03
15	423239.00	2301001.54
16	423239.58	2300997.91
17	423247.87	2300999.49
18	423248.36	2300999.58

Обозначение земельного участка :ЗУ54		
Площадь земельного участка 2144 кв.м.		
№№ точек	X	Y
1	423204.91	2300969.96
2	423203.32	2300980.83
3	423198.66	2300984.17
4	423197.50	2300994.12
5	423197.02	2300998.27
6	423203.45	2300999.19
7	423200.43	2301021.83
8	423148.02	2301016.02
9	423151.53	2300990.85
10	423154.66	2300968.54

11	423155.36	2300968.48
12	423154.39	2300978.90
13	423158.42	2300979.72
14	423162.43	2300980.42
15	423163.10	2300976.64
16	423164.20	2300969.45
17	423160.33	2300969.12
18	423160.49	2300968.10
19	423166.62	2300980.94
20	423163.17	2300980.74
21	423163.65	2300976.61
22	423164.35	2300969.11
23	423167.49	2300969.39
24	423166.83	2300977.41
25	423177.64	2300981.40
26	423174.11	2300981.13
27	423170.72	2300980.78
28	423171.57	2300969.55
29	423175.01	2300969.78
30	423179.01	2300970.06
31	423178.25	2300978.01
32	423195.05	2300985.01
33	423190.81	2300984.62
34	423191.27	2300979.32
35	423189.58	2300979.16
36	423190.17	2300974.71
37	423191.95	2300974.85
38	423192.01	2300974.27
39	423194.19	2300974.39
40	423193.55	2300979.37
41	423195.78	2300979.43
42	423167.38	2300992.74
43	423159.40	2300991.75
44	423160.01	2300988.13
45	423160.62	2300984.51
46	423168.72	2300985.29
47	423168.68	2300985.53
48	423168.05	2300989.00
49	423167.42	2300992.50
50	423194.66	2300992.30
51	423189.59	2300991.52
52	423190.18	2300987.82
53	423195.09	2300988.76
54	423188.77	2300995.50
55	423185.10	2300995.00
56	423186.44	2300987.38
57	423189.96	2300987.87
58	423189.05	2300991.81

Обозначение земельного участка :ЗУ55

Площадь земельного участка 28 кв.м.

№№ точек	X	Y
----------	---	---

1	423160.69	2300834.01
2	423160.42	2300837.57
3	423152.61	2300836.67
4	423152.79	2300835.20
5	423153.09	2300833.07

Обозначение земельного участка :ЗУ56

Площадь земельного участка 33 кв.м.

№№ точек	X	Y
1	423160.42	2300837.57
2	423160.09	2300841.62
3	423152.05	2300840.79
4	423152.61	2300836.67

Обозначение земельного участка :ЗУ57

Площадь земельного участка 17 кв.м.

№№ точек	X	Y
1	423152.79	2300835.20
2	423152.61	2300836.67
3	423152.05	2300840.79
4	423152.00	2300841.15
5	423149.25	2300840.80
6	423150.04	2300834.87

Обозначение земельного участка :ЗУ58

Площадь земельного участка 23 кв.м.

№№ точек	X	Y
1	423150.04	2300834.87
2	423149.25	2300840.80
3	423145.55	2300840.38
4	423146.16	2300834.40

Обозначение земельного участка :ЗУ59

Площадь земельного участка 25 кв.м.

№№ точек	X	Y
1	423138.65	2300833.57
2	423137.95	2300839.59
3	423133.99	2300839.17
4	423134.55	2300833.10

Обозначение земельного участка :ЗУ60

Площадь земельного участка 25 кв.м.

№№ точек	X	Y
1	423147.69	2300861.01
2	423147.20	2300867.36
3	423143.27	2300867.05
4	423143.85	2300860.56

Обозначение земельного участка :ЗУ61

Площадь земельного участка 26 кв.м.

№№ точек	X	Y
1	423143.85	2300860.56
2	423143.27	2300867.05
3	423142.97	2300867.02

4	423139.39	2300866.74
5	423139.90	2300860.17

Обозначение земельного участка :ЗУ62		
Площадь земельного участка 29 кв.м.		
№№ точек	X	Y
1	423156.31	2300868.01
2	423155.81	2300874.98
3	423151.63	2300874.77
4	423152.19	2300867.72
5	423155.20	2300867.92

Обозначение земельного участка :ЗУ63		
Площадь земельного участка 96 кв.м.		
№№ точек	X	Y
1	423259.16	2300814.75
2	423257.77	2300821.27
3	423255.43	2300826.53
4	423253.50	2300829.55
5	423252.53	2300829.94
6	423248.38	2300827.60
7	423254.44	2300812.79

Обозначение земельного участка :ЗУ64		
Площадь земельного участка 75 кв.м.		
№№ точек	X	Y
1	423248.71	2300823.18
2	423245.01	2300832.50
3	423243.61	2300836.05
4	423243.09	2300837.42
5	423238.61	2300835.87
6	423242.63	2300825.29
7	423244.43	2300821.01

Обозначение земельного участка :ЗУ65		
Площадь земельного участка 132 кв.м.		
№№ точек	X	Y
1	423251.29	2300839.61
2	423249.35	2300846.13
3	423230.94	2300839.92
4	423232.51	2300833.67
5	423238.61	2300835.87
6	423243.09	2300837.42
7	423243.61	2300836.05

Обозначение земельного участка :ЗУ66		
Площадь земельного участка 105 кв.м.		
№№ точек	X	Y
1	423244.43	2300821.01
2	423242.63	2300825.29
3	423238.61	2300835.87
4	423232.51	2300833.67
5	423231.83	2300833.31
6	423238.30	2300820.42

7	423239.28	2300818.46
---	-----------	------------

Обозначение земельного участка :ЗУ67		
Площадь земельного участка 319 кв.м.		
№№ точек	X	Y
1	423240.99	2300808.99
2	423237.73	2300814.14
3	423233.04	2300821.31
4	423230.43	2300826.32
5	423219.54	2300825.18
6	423219.69	2300823.09
7	423220.52	2300807.05
8	423225.30	2300807.68
9	423225.74	2300804.81
10	423234.33	2300805.20
11	423235.84	2300805.97

Обозначение земельного участка :ЗУ68		
Площадь земельного участка 87 кв.м.		
№№ точек	X	Y
1	423230.43	2300826.32
2	423226.69	2300835.16
3	423218.87	2300834.50
4	423219.54	2300825.18

Обозначение земельного участка :ЗУ69		
Площадь земельного участка 46 кв.м.		
№№ точек	X	Y
1	423220.65	2300805.81
2	423220.52	2300807.05
3	423219.69	2300823.09
4	423217.20	2300822.95
5	423217.44	2300812.74
6	423218.21	2300805.48

Обозначение земельного участка :ЗУ70		
Площадь земельного участка 30 кв.м.		
№№ точек	X	Y
1	423219.69	2300823.09
2	423219.54	2300825.18
3	423218.87	2300834.50
4	423216.17	2300834.28
5	423217.20	2300822.95

Обозначение земельного участка :ЗУ71		
Площадь земельного участка 43 кв.м.		
№№ точек	X	Y
1	423218.21	2300805.48
2	423217.44	2300812.74
3	423217.20	2300822.95
4	423214.26	2300822.61
5	423215.05	2300812.23
6	423216.42	2300805.23

Обозначение земельного участка :ЗУ72		
Площадь земельного участка 36 кв.м.		
№№ точек	X	Y
1	423217.20	2300822.95
2	423216.17	2300834.28
3	423212.67	2300833.83
4	423214.10	2300824.61
5	423214.26	2300822.61

Обозначение земельного участка :ЗУ73		
Площадь земельного участка 102 кв.м.		
№№ точек	X	Y
1	423216.42	2300805.23
2	423215.05	2300812.23
3	423214.26	2300822.61
4	423214.10	2300824.61
5	423212.67	2300833.83
6	423209.12	2300833.48
7	423210.27	2300825.03
8	423211.42	2300815.01
9	423212.76	2300805.16

Обозначение земельного участка :ЗУ74		
Площадь земельного участка 50 кв.м.		
№№ точек	X	Y
1	423212.71	2300797.21
2	423212.76	2300805.16
3	423209.60	2300805.03
4	423207.31	2300804.59
5	423207.18	2300794.62

Обозначение земельного участка :ЗУ75		
Площадь земельного участка 97 кв.м.		
№№ точек	X	Y
1	423212.76	2300805.16
2	423211.42	2300815.01
3	423210.27	2300825.03
4	423209.12	2300833.48
5	423205.63	2300833.22
6	423207.03	2300822.09
7	423208.15	2300814.77
8	423209.60	2300805.03

Обозначение земельного участка :ЗУ76		
Площадь земельного участка 52 кв.м.		
№№ точек	X	Y
1	423209.59	2300805.03
2	423208.15	2300814.77
3	423207.03	2300822.08
4	423204.59	2300821.78
5	423206.09	2300804.58
6	423207.31	2300804.58

Обозначение земельного участка :ЗУ77		
--------------------------------------	--	--

Площадь земельного участка 30 кв.м.		
№№ точек	X	Y
1	423207.03	2300822.08
2	423205.63	2300833.23
3	423202.83	2300832.91
4	423204.59	2300821.78

Обозначение земельного участка :ЗУ78		
Площадь земельного участка 60 кв.м.		
№№ точек	X	Y
1	423206.09	2300804.58
2	423204.59	2300821.78
3	423201.60	2300821.64
4	423201.92	2300806.58
5	423202.01	2300805.24

Обозначение земельного участка :ЗУ79		
Площадь земельного участка 13974 кв.м.		
№№ точек	X	Y
1	423288.39	2300765.15
2	423286.91	2300768.50
3	423283.28	2300778.06
4	423253.01	2300768.32
5	423246.23	2300798.42
6	423204.89	2300791.82
7	423205.04	2300783.26
8	423219.59	2300783.96
9	423219.63	2300783.16
10	423228.76	2300783.57
11	423229.06	2300777.75
12	423230.87	2300777.92
13	423231.20	2300771.23
14	423223.65	2300770.54
15	423223.90	2300763.09
16	423214.79	2300762.64
17	423214.82	2300761.91
18	423213.81	2300761.88
19	423213.84	2300759.86
20	423209.73	2300759.63
21	423209.70	2300761.72
22	423208.79	2300761.69
23	423208.76	2300762.35
24	423206.07	2300762.22
25	423206.21	2300759.25
26	423207.02	2300748.43
27	423190.84	2300746.48
28	423183.45	2300745.76
29	423178.48	2300745.19
30	423172.97	2300744.19
31	423167.90	2300743.52
32	423170.38	2300738.55
33	423166.48	2300736.77
34	423161.62	2300734.59

35	423156.08	2300731.33
36	423149.27	2300742.68
37	423140.98	2300754.57
38	423138.38	2300777.81
39	423195.26	2300778.92
40	423195.32	2300794.70
41	423187.86	2300796.86
42	423182.53	2300794.53
43	423181.63	2300794.60
44	423183.46	2300783.55
45	423152.58	2300781.41
46	423137.67	2300781.22
47	423136.72	2300801.98
48	423156.74	2300802.21
49	423163.76	2300800.66
50	423171.82	2300796.52
51	423171.10	2300805.31
52	423168.64	2300828.91
53	423166.37	2300860.56
54	423164.63	2300886.32
55	423156.55	2300886.11
56	423131.28	2300885.56
57	423130.82	2300889.60
58	423130.23	2300906.04
59	423130.14	2300908.14
60	423129.77	2300922.06
61	423129.97	2300926.13
62	423128.12	2300943.20
63	423127.30	2300956.33
64	423125.06	2300968.31
65	423123.76	2300968.22
66	423123.17	2300974.62
67	423132.87	2300975.30
68	423133.01	2300973.33
69	423140.62	2300973.87
70	423145.57	2300974.31
71	423146.27	2300969.07
72	423146.70	2300965.88
73	423150.89	2300966.30
74	423153.55	2300966.61
75	423153.72	2300965.31
76	423217.44	2300968.11
77	423217.83	2300965.90
78	423253.95	2300968.29
79	423253.75	2300971.12
80	423204.90	2300969.95
81	423160.49	2300968.10
82	423155.36	2300968.48
83	423154.66	2300968.54
84	423148.02	2301016.01
85	423200.43	2301021.83
86	423249.97	2301027.01

87	423250.15	2301027.03
88	423249.52	2301036.77
89	423110.28	2301020.47
90	423111.32	2301013.12
91	423121.15	2300952.71
92	423129.78	2300783.43
93	423132.79	2300753.58
94	423155.58	2300713.42
95	423186.07	2300682.45
96	423189.55	2300682.68
97	423286.35	2300686.50
98	423295.41	2300697.31
99	423291.86	2300696.71
100	423285.21	2300695.63
101	423274.43	2300762.68
102	423137.06	2301016.05
103	423118.83	2301014.00
104	423120.15	2301002.08
105	423118.58	2301001.91
106	423121.02	2300980.04
107	423140.78	2300982.25
108	423138.39	2301004.12
109	423228.75	2300717.12
110	423216.42	2300711.93
111	423180.47	2300695.00
112	423183.35	2300689.07
113	423187.50	2300690.89
114	423187.71	2300690.97
115	423190.10	2300685.34
116	423193.83	2300686.95
117	423197.67	2300688.62
118	423208.10	2300693.50
119	423226.16	2300701.38
120	423237.97	2300706.36
121	423235.54	2300712.46
122	423231.45	2300710.82
123	423267.81	2300759.08
124	423253.26	2300756.04
125	423257.66	2300731.84
126	423257.32	2300731.78
127	423260.25	2300714.80
128	423259.74	2300714.72
129	423262.80	2300694.25
130	423277.66	2300696.71
131	423234.32	2300748.85
132	423200.19	2300733.49
133	423165.74	2300717.83
134	423170.96	2300706.00
135	423228.62	2300732.38
136	423239.38	2300737.32
137	423242.30	2300742.87
138	423240.42	2300742.72

139	423240.63	2300740.76
140	423242.52	2300740.96
141	423237.24	2300772.71
142	423235.96	2300772.48
143	423236.31	2300770.89
144	423237.55	2300771.18
145	423155.81	2300875.18
146	423146.96	2300874.60
147	423138.86	2300873.83
148	423131.45	2300872.98
149	423132.37	2300865.19
150	423139.46	2300865.89
151	423139.90	2300860.17
152	423158.72	2300862.06
153	423158.62	2300868.10
154	423156.31	2300868.01
155	423156.92	2300809.69
156	423148.98	2300808.78
157	423149.67	2300803.83
158	423157.63	2300804.75
159	423159.77	2300846.32
160	423151.56	2300845.52
161	423152.00	2300841.15
162	423133.99	2300839.17
163	423134.55	2300833.10
164	423135.24	2300826.41
165	423139.44	2300826.91
166	423153.61	2300828.97
167	423153.58	2300829.42
168	423161.14	2300830.22
169	423144.85	2300852.69
170	423132.01	2300851.46
171	423132.43	2300847.07
172	423145.08	2300848.15
173	423486.76	2300925.32
174	423483.18	2300908.66
175	423483.18	2300908.66

Обозначение земельного участка :ЗУ80

Площадь земельного участка 100 кв.м.

№№ точек	X	Y
1	423201.92	2300806.58
2	423201.60	2300821.64
3	423200.53	2300832.62
4	423196.63	2300832.17
5	423197.63	2300821.69
6	423198.04	2300816.52
7	423197.80	2300806.83

Обозначение земельного участка :ЗУ81

Площадь земельного участка 61 кв.м.

№№ точек	X	Y
1	423197.80	2300806.83

2	423198.04	2300816.51
3	423197.63	2300821.68
4	423193.36	2300821.26
5	423193.40	2300818.89
6	423194.42	2300806.49

Обозначение земельного участка :ЗУ82		
Площадь земельного участка 42 кв.м.		
№№ точек	X	Y
1	423197.63	2300821.68
2	423196.63	2300832.17
3	423192.95	2300831.77
4	423193.36	2300821.26

Обозначение земельного участка :ЗУ83		
Площадь земельного участка 51 кв.м.		
№№ точек	X	Y
1	423193.40	2300818.89
2	423193.36	2300821.26
3	423192.95	2300831.77
4	423188.31	2300831.43
5	423190.29	2300818.49

Обозначение земельного участка :ЗУ84		
Площадь земельного участка 184 кв.м.		
№№ точек	X	Y
1	423194.60	2300804.40
2	423194.42	2300806.49
3	423193.40	2300818.89
4	423190.29	2300818.49
5	423185.40	2300817.84
6	423185.48	2300816.42
7	423181.41	2300815.98
8	423182.00	2300811.09
9	423182.60	2300806.37
10	423181.15	2300806.12
11	423181.53	2300802.56
12	423181.79	2300800.89
13	423187.80	2300800.99
14	423187.57	2300804.06

Обозначение земельного участка :ЗУ85		
Площадь земельного участка 144 кв.м.		
№№ точек	X	Y
1	423190.29	2300818.49
2	423188.31	2300831.43
3	423178.52	2300830.41
4	423179.84	2300815.68
5	423181.41	2300815.98
6	423185.48	2300816.42
7	423185.40	2300817.84

Обозначение земельного участка :ЗУ86		
--------------------------------------	--	--

Площадь земельного участка 104 кв.м.		
№№ точек	X	Y
1	423182.60	2300806.37
2	423182.00	2300811.09
3	423181.41	2300815.98
4	423179.84	2300815.68
5	423175.41	2300814.88
6	423170.40	2300813.70
7	423171.10	2300805.30
8	423179.02	2300805.92
9	423181.15	2300806.12

Обозначение земельного участка :ЗУ87		
Площадь земельного участка 69 кв.м.		
№№ точек	X	Y
1	423179.84	2300815.68
2	423178.52	2300830.41
3	423173.77	2300829.52
4	423175.41	2300814.88

Обозначение земельного участка :ЗУ88		
Площадь земельного участка 77 кв.м.		
№№ точек	X	Y
1	423175.41	2300814.88
2	423173.77	2300829.52
3	423168.64	2300828.91
4	423170.40	2300813.70

Обозначение земельного участка :ЗУ89		
Площадь земельного участка 141 кв.м.		
№№ точек	X	Y
1	423187.86	2300796.86
2	423187.85	2300797.52
3	423187.80	2300800.99
4	423181.79	2300800.89
5	423181.53	2300802.56
6	423181.15	2300806.13
7	423179.02	2300805.92
8	423171.10	2300805.30
9	423171.69	2300798.17
10	423171.82	2300796.52
11	423174.33	2300795.10
12	423178.28	2300794.73
13	423181.63	2300794.60
14	423182.53	2300794.53

Обозначение земельного участка :ЗУ90		
Площадь земельного участка 74 кв.м.		
№№ точек	X	Y
1	423190.84	2300746.48
2	423190.42	2300749.14
3	423189.26	2300756.57
4	423182.13	2300755.74

5	423183.10	2300748.40
6	423183.45	2300745.76

Обозначение земельного участка :ЗУ91		
Площадь земельного участка 65 кв.м.		
№№ точек	X	Y
1	423172.97	2300744.19
2	423172.41	2300747.77
3	423172.33	2300748.26
4	423171.87	2300755.36
5	423165.62	2300755.11
6	423166.37	2300750.48
7	423167.06	2300747.34
8	423167.90	2300743.52

Обозначение земельного участка :ЗУ92		
Площадь земельного участка 58 кв.м.		
№№ точек	X	Y
1	423166.48	2300736.77
2	423164.44	2300739.85
3	423163.65	2300741.06
4	423160.02	2300745.93
5	423155.17	2300744.84
6	423160.02	2300737.13
7	423161.62	2300734.59

Обозначение земельного участка :ЗУ93		
Площадь земельного участка 39 кв.м.		
№№ точек	X	Y
1	423291.34	2300760.06
2	423290.28	2300765.48
3	423283.31	2300764.21
4	423284.29	2300759.57
5	423284.45	2300758.82

Обозначение земельного участка :ЗУ94		
Площадь земельного участка 30 кв.м.		
№№ точек	X	Y
1	423274.63	2300715.50
2	423273.96	2300719.88
3	423267.19	2300718.78
4	423267.47	2300716.07
5	423267.73	2300714.47

Обозначение земельного участка :ЗУ95		
Площадь земельного участка 27 кв.м.		
№№ точек	X	Y
1	423272.54	2300729.04
2	423271.91	2300732.92
3	423265.11	2300731.75
4	423265.52	2300729.31
5	423265.75	2300727.89

Обозначение земельного участка :ЗУ96		
--------------------------------------	--	--

Площадь земельного участка 42 кв.м.		
№№ точек	X	Y
1	423268.59	2300753.09
2	423267.44	2300758.98
3	423260.52	2300757.52
4	423261.50	2300751.72

Обозначение земельного участка :ЗУ97		
Площадь земельного участка 33 кв.м.		
№№ точек	X	Y
1	423267.47	2300716.07
2	423267.19	2300718.78
3	423267.00	2300720.49
4	423259.57	2300719.15
5	423260.28	2300714.81

Обозначение земельного участка :ЗУ98		
Площадь земельного участка 46 кв.м.		
№№ точек	X	Y
1	423261.56	2300751.25
2	423261.50	2300751.72
3	423260.52	2300757.52
4	423253.26	2300756.04
5	423254.39	2300749.87

Обозначение земельного участка :ЗУ99		
Площадь земельного участка 31 кв.м.		
№№ точек	X	Y
1	423230.37	2300703.30
2	423227.84	2300709.36
3	423225.85	2300708.51
4	423223.62	2300707.50
5	423226.16	2300701.38

Обозначение земельного участка :ЗУ100		
Площадь земельного участка 28 кв.м.		
№№ точек	X	Y
1	423226.16	2300701.38
2	423223.62	2300707.50
3	423221.96	2300706.85
4	423219.72	2300705.82
5	423222.37	2300699.76

Обозначение земельного участка :ЗУ101		
Площадь земельного участка 28 кв.м.		
№№ точек	X	Y
1	423222.37	2300699.76
2	423219.72	2300705.82
3	423216.36	2300704.35
4	423215.85	2300704.08
5	423218.55	2300698.14

Обозначение земельного участка :ЗУ102		
Площадь земельного участка 25 кв.м.		

№№ точек	X	Y
1	423211.71	2300695.15
2	423209.04	2300700.89
3	423207.55	2300700.30
4	423205.44	2300699.31
5	423208.06	2300693.59

Обозначение земельного участка :ЗУ103

Площадь земельного участка 26 кв.м.

№№ точек	X	Y
1	423201.37	2300690.45
2	423198.69	2300696.14
3	423195.42	2300694.66
4	423195.11	2300694.51
5	423197.67	2300688.62

Обозначение земельного участка :ЗУ104

Площадь земельного участка 29 кв.м.

№№ точек	X	Y
1	423225.85	2300708.51
2	423223.17	2300714.75
3	423219.19	2300713.06
4	423221.96	2300706.85
5	423223.62	2300707.50

Обозначение земельного участка :ЗУ105

Площадь земельного участка 31 кв.м.

№№ точек	X	Y
1	423187.50	2300690.89
2	423184.82	2300696.97
3	423180.47	2300695.00
4	423183.35	2300689.07

Обозначение земельного участка :ЗУ106

Площадь земельного участка 27 кв.м.

№№ точек	X	Y
1	423236.21	2300736.05
2	423233.54	2300741.84
3	423229.73	2300740.09
4	423232.36	2300734.09

Обозначение земельного участка :ЗУ107

Площадь земельного участка 25 кв.м.

№№ точек	X	Y
1	423228.62	2300732.38
2	423225.90	2300738.39
3	423222.50	2300736.85
4	423225.24	2300730.84

Обозначение земельного участка :ЗУ108

Площадь земельного участка 27 кв.м.

№№ точек	X	Y
1	423225.24	2300730.84
2	423222.50	2300736.85

3	423222.16	2300736.69
4	423218.79	2300735.11
5	423221.62	2300729.20

Обозначение земельного участка :ЗУ109		
Площадь земельного участка 22 кв.м.		
№№ точек	X	Y
1	423221.62	2300729.20
2	423218.79	2300735.11
3	423215.71	2300733.66
4	423218.46	2300727.76

Обозначение земельного участка :ЗУ110		
Площадь земельного участка 22 кв.м.		
№№ точек	X	Y
1	423215.32	2300726.32
2	423212.69	2300732.06
3	423209.62	2300730.62
4	423212.13	2300724.87

Обозначение земельного участка :ЗУ111		
Площадь земельного участка 22 кв.м.		
№№ точек	X	Y
1	423209.05	2300723.45
2	423206.14	2300729.10
3	423203.06	2300727.76
4	423205.71	2300721.96

Обозначение земельного участка :ЗУ112		
Площадь земельного участка 23 кв.м.		
№№ точек	X	Y
1	423205.71	2300721.96
2	423203.06	2300727.76
3	423202.75	2300727.62
4	423199.79	2300726.13
5	423202.46	2300720.47

Обозначение земельного участка :ЗУ113		
Площадь земельного участка 23 кв.м.		
№№ точек	X	Y
1	423202.46	2300720.47
2	423199.79	2300726.13
3	423196.36	2300724.51
4	423199.09	2300718.94

Обозначение земельного участка :ЗУ114		
Площадь земельного участка 20 кв.м.		
№№ точек	X	Y
1	423199.09	2300718.94
2	423196.36	2300724.51
3	423193.39	2300723.16
4	423196.09	2300717.58

Обозначение земельного участка :ЗУ115		
---------------------------------------	--	--

Площадь земельного участка 23 кв.м.		
№№ точек	X	Y
1	423192.82	2300716.06
2	423190.07	2300721.60
3	423186.77	2300720.04
4	423189.46	2300714.51

Обозначение земельного участка :ЗУ116		
Площадь земельного участка 24 кв.м.		
№№ точек	X	Y
1	423182.34	2300711.31
2	423179.87	2300716.83
3	423176.21	2300715.13
4	423178.79	2300709.71

Обозначение земельного участка :ЗУ117		
Площадь земельного участка 26 кв.м.		
№№ точек	X	Y
1	423178.79	2300709.71
2	423176.21	2300715.13
3	423172.41	2300713.38
4	423172.62	2300712.90
5	423174.83	2300707.91

Обозначение земельного участка :ЗУ118		
Площадь земельного участка 25 кв.м.		
№№ точек	X	Y
1	423229.73	2300740.09
2	423227.37	2300745.61
3	423223.54	2300743.91
4	423226.04	2300738.46

Обозначение земельного участка :ЗУ119		
Площадь земельного участка 26 кв.м.		
№№ точек	X	Y
1	423226.04	2300738.46
2	423223.54	2300743.91
3	423219.58	2300742.14
4	423222.16	2300736.69

Обозначение земельного участка :ЗУ120		
Площадь земельного участка 23 кв.м.		
№№ точек	X	Y
1	423222.16	2300736.69
2	423219.58	2300742.14
3	423216.19	2300740.61
4	423218.79	2300735.11

Обозначение земельного участка :ЗУ121		
Площадь земельного участка 20 кв.м.		
№№ точек	X	Y
1	423218.79	2300735.11
2	423216.19	2300740.61
3	423213.28	2300739.33

4	423215.71	2300733.66
---	-----------	------------

Обозначение земельного участка :ЗУ122		
Площадь земельного участка 22 кв.м.		
№№ точек	X	Y
1	423215.71	2300733.66
2	423213.28	2300739.33
3	423210.07	2300737.88
4	423212.60	2300732.19

Обозначение земельного участка :ЗУ123		
Площадь земельного участка 24 кв.м.		
№№ точек	X	Y
1	423209.62	2300730.62
2	423206.99	2300736.48
3	423203.58	2300734.95
4	423206.14	2300729.10

Обозначение земельного участка :ЗУ124		
Площадь земельного участка 24 кв.м.		
№№ точек	X	Y
1	423206.14	2300729.10
2	423203.58	2300734.95
3	423200.19	2300733.49
4	423202.75	2300727.62

Обозначение земельного участка :ЗУ125		
Площадь земельного участка 22 кв.м.		
№№ точек	X	Y
1	423202.75	2300727.62
2	423200.19	2300733.49
3	423196.98	2300732.03
4	423199.79	2300726.13

Обозначение земельного участка :ЗУ126		
Площадь земельного участка 25 кв.м.		
№№ точек	X	Y
1	423199.79	2300726.13
2	423196.98	2300732.03
3	423193.50	2300730.45
4	423196.36	2300724.51

Обозначение земельного участка :ЗУ127		
Площадь земельного участка 24 кв.м.		
№№ точек	X	Y
1	423193.39	2300723.16
2	423190.49	2300729.07
3	423187.14	2300727.55
4	423190.07	2300721.60

Обозначение земельного участка :ЗУ128		
Площадь земельного участка 27 кв.м.		
№№ точек	X	Y
1	423176.21	2300715.13

2	423173.33	2300721.19
3	423169.77	2300719.61
4	423172.41	2300713.38

Обозначение земельного участка :ЗУ129		
Площадь земельного участка 341 кв.м.		
№№ точек	X	Y
1	423318.49	2300893.29
2	423302.91	2300964.12
3	423299.82	2300963.73
4	423312.33	2300892.08

Обозначение земельного участка :ЗУ130		
Площадь земельного участка 276 кв.м.		
№№ точек	X	Y
1	423312.33	2300892.08
2	423299.82	2300963.73
3	423296.79	2300963.34
4	423307.90	2300891.20

Обозначение земельного участка :ЗУ131		
Площадь земельного участка 262 кв.м.		
№№ точек	X	Y
1	423307.90	2300891.20
2	423296.79	2300963.34
3	423293.23	2300962.89
4	423304.39	2300890.51

Обозначение земельного участка :ЗУ132		
Площадь земельного участка 298 кв.м.		
№№ точек	X	Y
1	423307.90	2300891.20
2	423296.79	2300963.34
3	423293.23	2300962.89
4	423304.39	2300890.51

Обозначение земельного участка :ЗУ133		
Площадь земельного участка 354 кв.м.		
№№ точек	X	Y
1	423300.48	2300889.63
2	423289.16	2300962.35
3	423284.96	2300961.85
4	423295.22	2300888.73
5	423295.35	2300888.22
6	423299.72	2300889.45

Обозначение земельного участка :ЗУ134		
Площадь земельного участка 562 кв.м.		
№№ точек	X	Y
1	423295.22	2300888.73
2	423284.96	2300961.85
3	423274.45	2300960.52
4	423278.06	2300931.38
5	423283.14	2300931.93

6	423290.39	2300887.70
---	-----------	------------

Обозначение земельного участка :ЗУ135		
Площадь земельного участка 290 кв.м.		
№№ точек	X	Y
1	423290.39	2300887.70
2	423283.14	2300931.93
3	423278.06	2300931.38
4	423282.36	2300888.33
5	423282.54	2300887.21

Обозначение земельного участка :ЗУ136		
Площадь земельного участка 467 кв.м.		
№№ точек	X	Y
1	423282.36	2300888.33
2	423278.06	2300931.38
3	423274.45	2300960.52
4	423268.16	2300959.72
5	423271.41	2300930.65
6	423276.20	2300888.19

Обозначение земельного участка :ЗУ137		
Площадь земельного участка 337 кв.м.		
№№ точек	X	Y
1	423271.41	2300930.65
2	423268.16	2300959.72
3	423256.54	2300958.25
4	423259.88	2300929.78

Обозначение земельного участка 59:35:0010112:2		
Площадь земельного участка 3274 кв.м.		
№№ точек	X	Y
1	423390.80	2300867.54
2	423382.84	2300933.52
3	423332.28	2300924.90
4	423338.23	2300870.55
5	423369.01	2300873.29
6	423369.77	2300867.12
7	423384.28	2300869.21
8	423384.58	2300866.80
9	423344.70	2300925.48
10	423345.69	2300925.65
11	423345.52	2300926.64
12	423344.53	2300926.47
13	423326.15	2300888.67
14	423326.59	2300892.12
15	423325.98	2300901.85
16	423320.70	2300901.13
17	423321.97	2300893.98
18	423318.49	2300893.29
19	423312.33	2300892.08
20	423307.90	2300891.20
21	423304.39	2300890.51

22	423307.83	2300880.23
23	423318.81	2300884.69
24	423322.36	2300886.44

Обозначение земельного участка 59:35:0010112:3		
Площадь земельного участка 2736 кв.м.		
№№ точек	X	Y
1	423385.24	2300933.92
2	423393.52	2300948.92
3	423391.49	2300949.44
4	423392.72	2300953.96
5	423397.99	2300968.21
6	423410.23	2300967.98
7	423409.27	2300976.22
8	423402.51	2300979.98
9	423388.80	2300979.47
10	423383.20	2300965.81
11	423372.22	2300964.29
12	423345.78	2300961.03
13	423345.83	2300960.37
14	423344.83	2300960.29
15	423344.78	2300960.84
16	423341.78	2300960.38
17	423331.04	2300957.62
18	423328.92	2300954.05
19	423332.28	2300924.90
20	423382.84	2300933.52
21	423343.44	2300932.03
22	423344.43	2300932.20
23	423344.26	2300933.19
24	423343.27	2300933.02
25	423325.98	2300901.85
26	423322.28	2300940.42
27	423314.07	2300938.54
28	423320.70	2300901.13
29	423320.18	2300948.05
30	423318.71	2300954.37
31	423312.83	2300953.00
32	423311.60	2300952.69
33	423312.71	2300946.17
34	423317.51	2300962.23
35	423316.58	2300964.71
36	423315.16	2300964.65
37	423313.10	2300972.44
38	423308.63	2300971.45
39	423311.71	2300957.84
40	423315.81	2300958.77
41	423316.26	2300961.44
42	423322.18	2300962.92
43	423320.41	2300967.79
44	423317.27	2300966.71
45	423319.05	2300961.83

46	423318.78	2300973.33
47	423317.64	2300979.72
48	423313.56	2300979.13
49	423314.77	2300972.73

Обозначение земельного участка 59:35:0010112:4		
Площадь земельного участка 1757 кв.м.		
№№ точек	X	Y
1	423383.31	2300980.57
2	423386.24	2300986.01
3	423389.93	2300993.89
4	423393.33	2301010.20
5	423348.10	2301006.34
6	423339.61	2301005.70
7	423343.09	2300975.11
8	423375.25	2301003.97
9	423376.24	2301004.10
10	423376.11	2301005.09
11	423375.12	2301004.96
12	423335.67	2300968.54
13	423335.22	2300976.66
14	423334.26	2300976.53
15	423328.33	2300975.45
16	423327.76	2300979.95
17	423333.75	2300980.32
18	423335.06	2300980.43
19	423334.99	2300982.73
20	423334.70	2300989.22
21	423327.76	2300988.18
22	423324.05	2300988.05
23	423324.44	2300985.64
24	423320.55	2300984.99
25	423316.85	2300984.17
26	423317.64	2300979.72
27	423318.79	2300973.33
28	423314.77	2300972.73
29	423316.84	2300966.56
30	423317.27	2300966.71
31	423320.41	2300967.79
32	423325.63	2300969.78
33	423327.44	2300964.42

Обозначение земельного участка 59:35:0010112:6		
Площадь земельного участка 1160 кв.м.		
№№ точек	X	Y
1	423336.12	2301012.62
2	423332.99	2301036.56
3	423299.35	2301031.94
4	423302.59	2301008.20
5	423304.38	2301008.35
6	423309.20	2300989.09
7	423311.14	2300989.26
8	423315.10	2300990.56

9	423313.79	2300996.23
10	423311.43	2301006.47
11	423316.30	2301007.59
12	423316.16	2301009.58
13	423334.09	2301012.35
14	423313.10	2300972.44
15	423310.28	2300983.85
16	423309.22	2300983.71
17	423307.93	2300990.02
18	423305.20	2300989.62
19	423304.59	2300992.69
20	423300.76	2300992.08
21	423299.47	2301000.33
22	423297.24	2300999.98
23	423297.80	2300995.13
24	423298.98	2300984.99
25	423300.66	2300975.58
26	423306.83	2300976.44
27	423308.63	2300971.46

Обозначение земельного участка 59:35:0010112:8

Площадь земельного участка 1615 кв.м.

№№ точек	X	Y
1	423297.80	2300995.13
2	423297.24	2300999.98
3	423293.51	2301031.24
4	423249.97	2301027.02
5	423252.02	2301004.82
6	423253.35	2300990.49

Обозначение земельного участка 59:35:0010112:13

Площадь земельного участка 437 кв.м.

№№ точек	X	Y
1	423478.06	2301034.92
2	423477.06	2301041.44
3	423453.33	2301035.55
4	423441.56	2301032.80
5	423424.34	2301030.45
6	423412.80	2301028.06
7	423402.57	2301026.25
8	423402.94	2301024.50
9	423403.38	2301020.50
10	423404.44	2301020.62
11	423417.97	2301022.18
12	423417.71	2301025.10
13	423422.27	2301025.55
14	423431.74	2301026.11
15	423437.46	2301026.56
16	423443.18	2301027.61
17	423448.87	2301028.72
18	423460.55	2301030.79
19	423467.05	2301032.69

Обозначение земельного участка 59:35:0010112:14		
Площадь земельного участка 48 кв.м.		
№№ точек	X	Y
1	423328.41	2300961.35
2	423327.44	2300964.42
3	423325.63	2300969.78
4	423320.41	2300967.79
5	423322.18	2300962.92
6	423323.41	2300959.58

Обозначение земельного участка 59:35:0010112:24		
Площадь земельного участка 48 кв.м.		
№№ точек	X	Y
1	423328.41	2300961.35
2	423327.44	2300964.42
3	423325.63	2300969.78
4	423320.41	2300967.79
5	423322.18	2300962.92
6	423323.41	2300959.58

Обозначение земельного участка 59:35:0010112:27		
Площадь земельного участка 594 кв.м.		
№№ точек	X	Y
1	423461.46	2301075.14
2	423458.75	2301081.97
3	423457.21	2301084.91
4	423410.68	2301067.18
5	423395.64	2301061.97
6	423397.10	2301055.72
7	423409.30	2301059.23
8	423432.44	2301064.97

Обозначение земельного участка 59:35:0010112:28		
Площадь земельного участка 19 кв.м.		
№№ точек	X	Y
1	423495.44	2301045.04
2	423495.04	2301048.05
3	423488.96	2301047.41
4	423489.37	2301044.32

Обозначение земельного участка 59:35:0010112:31		
Площадь земельного участка 198 кв.м.		
№№ точек	X	Y
1	423415.42	2300878.37
2	423412.48	2300896.15
3	423401.78	2300894.92
4	423402.79	2300888.25
5	423404.17	2300877.00

Обозначение земельного участка 59:35:0010112:34		
Площадь земельного участка 212 кв.м.		
№№ точек	X	Y
1	423430.52	2300910.19
2	423432.51	2300914.47

3	423414.63	2300909.36
4	423397.92	2300905.38
5	423398.92	2300901.04
6	423400.53	2300901.38
7	423400.83	2300899.85
8	423417.84	2300902.12

Обозначение земельного участка 59:35:0010112:35		
Площадь земельного участка 130 кв.м.		
№№ точек	X	Y
1	423414.63	2300909.36
2	423410.40	2300918.28
3	423403.42	2300915.40
4	423403.99	2300914.02
5	423396.13	2300911.48
6	423397.92	2300905.39

Обозначение земельного участка 59:35:0010112:36		
Площадь земельного участка 423 кв.м.		
№№ точек	X	Y
1	423463.92	2301067.33
2	423461.46	2301075.14
3	423432.44	2301064.97
4	423409.30	2301059.23
5	423397.10	2301055.72
6	423398.08	2301051.19
7	423409.86	2301054.29
8	423431.41	2301058.46
9	423434.74	2301059.09
	423444.77	2301061.55

Обозначение земельного участка 59:35:0010112:37		
Площадь земельного участка 313 кв.м.		
№№ точек	X	Y
1	423477.06	2301041.44
2	423476.45	2301047.49
3	423474.21	2301047.00
4	423470.64	2301046.18
5	423459.74	2301043.24
6	423440.31	2301038.02
7	423422.88	2301036.06
8	423424.34	2301030.45
9	423441.56	2301032.80
10	423453.33	2301035.55

Обозначение земельного участка 59:35:0010112:39		
Площадь земельного участка 36 кв.м.		
№№ точек	X	Y
1	423500.82	2300998.30
2	423500.29	2301002.84
3	423493.94	2301002.11
4	423492.51	2301001.90

	423493.26	2300997.16
--	-----------	------------

Обозначение земельного участка 59:35:0010112:41		
Площадь земельного участка 24 кв.м.		
№№ точек	X	Y
1	423500.29	2301002.84
2	423499.92	2301006.41
3	423493.43	2301006.01
4	423493.94	2301002.11

Обозначение земельного участка 59:35:0010112:42		
Площадь земельного участка 41 кв.м.		
№№ точек	X	Y
1	423408.28	2301038.47
2	423407.27	2301043.72
3	423399.78	2301042.30
4	423400.69	2301037.09

Обозначение земельного участка 59:35:0010112:43		
Площадь земельного участка 355 кв.м.		
№№ точек	X	Y
1	423469.51	2301051.22
2	423467.32	2301057.87
3	423445.60	2301050.99
4	423429.88	2301047.09
5	423413.73	2301044.94
6	423411.61	2301044.54
7	423407.27	2301043.72
8	423408.28	2301038.47
9	423417.36	2301040.12
10	423439.04	2301043.47
11	423458.36	2301048.39

Обозначение земельного участка 59:35:0010112:44		
Площадь земельного участка 432 кв.м.		
№№ точек	X	Y
1	423267.96	2300862.83
2	423264.08	2300898.54
3	423252.53	2300896.86
4	423256.28	2300859.72

Обозначение земельного участка 59:35:0010112:45		
Площадь земельного участка 22 кв.м.		
№№ точек	X	Y
1	423491.95	2301072.52
2	423491.52	2301076.03
3	423485.31	2301075.27
4	423485.78	2301071.70

Обозначение земельного участка 59:35:0010112:46		
Площадь земельного участка 22 кв.м.		
№№ точек	X	Y
1	423497.78	2301027.29
2	423497.34	2301030.84

3	423491.21	2301030.22
4	423491.67	2301026.70

Обозначение земельного участка 59:35:0010112:48		
Площадь земельного участка 23 кв.м.		
№№ точек	X	Y
1	423496.87	2301034.49
2	423496.32	2301038.22
3	423490.27	2301037.41
4	423490.76	2301033.71

Обозначение земельного участка 59:35:0010112:49		
Площадь земельного участка 22 кв.м.		
№№ точек	X	Y
1	423491.05	2301079.59
2	423490.62	2301083.04
3	423484.42	2301082.19
4	423484.87	2301078.75

Обозначение земельного участка 59:35:0010112:50		
Площадь земельного участка 22 кв.м.		
№№ точек	X	Y
1	423495.86	2301041.56
2	423495.44	2301045.04
3	423489.37	2301044.32
4	423489.83	2301040.73

Обозначение земельного участка 59:35:0010112:53		
Площадь земельного участка 22 кв.м.		
№№ точек	X	Y
1	423499.19	2301016.91
2	423498.73	2301020.52
3	423492.57	2301019.89
4	423493.04	2301016.30

Обозначение земельного участка 59:35:0010112:55		
Площадь земельного участка 22 кв.м.		
№№ точек	X	Y
1	423500.56	2301006.58
2	423500.13	2301009.62
3	423493.98	2301009.15
4	423493.15	2301009.09
5	423493.43	2301006.01
6	423499.92	2301006.41

Обозначение земельного участка 59:35:0010112:56		
Площадь земельного участка 22 кв.м.		
№№ точек	X	Y
1	423490.18	2301086.38
2	423489.59	2301089.90
3	423483.50	2301089.11
4	423483.97	2301085.51

Обозначение земельного участка 59:35:0010112:58		
---	--	--

Площадь земельного участка 22 кв.м.		
№№ точек	X	Y
1	423491.52	2301076.03
2	423491.05	2301079.59
3	423484.87	2301078.75
4	423485.31	2301075.27

Обозначение земельного участка 59:35:0010112:59		
Площадь земельного участка 25 кв.м.		
№№ точек	X	Y
1	423493.79	2301058.27
2	423493.28	2301062.31
3	423487.10	2301061.59
4	423487.61	2301057.71

Обозначение земельного участка 59:35:0010112:60		
Площадь земельного участка 22 кв.м.		
№№ точек	X	Y
1	423495.04	2301048.05
2	423494.58	2301051.49
3	423488.49	2301051.01
4	423488.96	2301047.41

Обозначение земельного участка 59:35:0010112:61		
Площадь земельного участка 16 кв.м.		
№№ точек	X	Y
1	423394.86	2300948.57
2	423396.07	2300953.16
3	423392.72	2300953.96
4	423391.49	2300949.44
5	423393.52	2300948.92

Обозначение земельного участка 59:35:0010112:62		
Площадь земельного участка 302 кв.м.		
№№ точек	X	Y
1	423522.18	2300906.37
2	423528.68	2300922.86
3	423520.13	2300926.09
4	423519.40	2300924.24
5	423510.43	2300927.46
6	423505.68	2300913.19
7	423513.62	2300909.61

Обозначение земельного участка 59:35:0010112:64		
Площадь земельного участка 296 кв.м.		
№№ точек	X	Y
1	423467.32	2301057.87
2	423465.63	2301062.58
3	423445.94	2301056.11
4	423435.50	2301053.84
5	423432.34	2301053.33
6	423428.23	2301052.67
7	423410.70	2301049.78
8	423411.61	2301044.54

9	423413.73	2301044.94
	423429.88	2301047.09
	423445.60	2301050.99

Обозначение земельного участка 59:35:0010112:65		
Площадь земельного участка 21 кв.м.		
№№ точек	X	Y
1	423489.59	2301089.90
2	423489.13	2301093.27
3	423483.06	2301092.44
4	423483.50	2301089.11

Обозначение земельного участка 59:35:0010112:114		
Площадь земельного участка 21 кв.м.		
№№ точек	X	Y
1	423494.26	2301055.00
2	423493.79	2301058.27
3	423487.61	2301057.71
4	423488.04	2301054.43

Обозначение земельного участка 59:35:0010112:245		
Площадь земельного участка 23 кв.м.		
№№ точек	X	Y
1	423489.13	2301093.27
2	423488.64	2301096.95
3	423482.57	2301096.17
4	423483.06	2301092.44

Обозначение земельного участка 59:35:0010112:248		
Площадь земельного участка 33 кв.м.		
№№ точек	X	Y
1	423304.59	2300992.70
2	423303.32	2301000.99
3	423299.47	2301000.34
4	423300.76	2300992.08

Обозначение земельного участка 59:35:0010112:252		
Площадь земельного участка 456 кв.м.		
№№ точек	X	Y
1	423321.97	2300893.98
2	423320.70	2300901.13
3	423314.07	2300938.54
4	423312.71	2300946.17
5	423311.60	2300952.69
6	423312.83	2300953.00
7	423311.71	2300957.85
8	423308.63	2300971.46
9	423306.83	2300976.44
10	423300.66	2300975.58
11	423302.91	2300964.12
12	423318.49	2300893.29

Обозначение земельного участка 59:35:0010112:257		
Площадь земельного участка 22 кв.м.		

№№ точек	X	Y
1	423498.28	2301023.72
2	423497.78	2301027.29
3	423491.67	2301026.70
4	423492.14	2301023.15

Обозначение земельного участка 59:35:0010112:258

Площадь земельного участка 308 кв.м.

№№ точек	X	Y
1	423459.74	2301043.24
2	423458.36	2301048.39
3	423439.04	2301043.47
4	423417.36	2301040.12
5	423408.28	2301038.47
6	423400.69	2301037.09
7	423401.62	2301031.69
8	423403.94	2301032.12
9	423403.86	2301032.56
10	423417.39	2301035.22
11	423422.88	2301036.06
12	423440.31	2301038.02

Обозначение земельного участка 59:35:0010112:264

Площадь земельного участка 549 кв.м.

№№ точек	X	Y
1	423468.61	2301026.72
2	423467.05	2301032.69
3	423460.55	2301030.79
4	423448.87	2301028.72
5	423443.18	2301027.61
6	423437.46	2301026.56
7	423431.74	2301026.11
8	423422.27	2301025.55
9	423417.71	2301025.10
10	423417.97	2301022.18
11	423404.44	2301020.62
12	423405.12	2301013.65
13	423412.60	2301014.77
14	423422.52	2301015.90
15	423423.52	2301015.86
16	423429.97	2301016.50
17	423432.75	2301016.78
18	423450.22	2301018.53
19	423457.48	2301021.68
20	423460.45	2301023.04

Обозначение земельного участка 59:35:0010112:265

Площадь земельного участка 42 кв.м.

№№ точек	X	Y
1	423320.31	2300954.78
2	423317.51	2300962.23
3	423316.26	2300961.44
4	423315.81	2300958.77

5	423311.71	2300957.84
6	423312.83	2300953.00
7	423318.70	2300954.37

Обозначение земельного участка 59:35:0010112:378		
Площадь земельного участка 159 кв.м.		
№№ точек	X	Y
1	423432.34	2301053.33
2	423431.41	2301058.46
3	423409.86	2301054.29
4	423398.08	2301051.19
5	423398.90	2301047.33
6	423410.70	2301049.78
7	423428.23	2301052.67

Обозначение земельного участка 59:35:0010112:379		
Площадь земельного участка 63 кв.м.		
№№ точек	X	Y
1	423322.28	2300940.42
2	423320.18	2300948.05
3	423312.71	2300946.17
4	423314.07	2300938.54

Обозначение земельного участка 59:35:0010112:380		
Площадь земельного участка 63 кв.м.		
№№ точек	X	Y
1	423411.61	2301044.54
2	423410.70	2301049.78
3	423398.90	2301047.33
4	423399.78	2301042.30
5	423407.27	2301043.72

Обозначение земельного участка 59:35:0010112:381		
Площадь земельного участка 180 кв.м.		
№№ точек	X	Y
1	423439.08	2300992.88
2	423438.12	2300997.16
3	423419.54	2300994.13
4	423413.77	2300992.75
5	423413.76	2300992.23
6	423404.99	2300990.75
7	423401.51	2300990.11
8	423401.54	2300989.70
9	423401.88	2300985.79
10	423409.09	2300986.67
11	423415.16	2300987.71
12	423416.13	2300987.88
13	423421.47	2300989.35
14	423425.09	2300990.21
15	423433.72	2300991.60

Обозначение земельного участка 59:35:0010112:384		
Площадь земельного участка 139 кв.м.		
№№ точек	X	Y

1	423438.12	2300997.16
2	423437.21	2301001.35
3	423430.91	2300999.75
4	423425.57	2300999.09
5	423414.25	2300997.74
6	423414.35	2300996.65
7	423408.03	2300995.69
8	423404.35	2300995.08
9	423404.99	2300990.75
10	423413.76	2300992.23
11	423413.77	2300992.75
12	423419.54	2300994.13

Обозначение земельного участка 59:35:0010112:386

Площадь земельного участка 176 кв.м.

№№ точек	X	Y
1	423440.56	2301006.26
2	423439.47	2301011.26
3	423433.41	2301009.55
4	423430.52	2301008.74
5	423427.91	2301008.36
6	423427.48	2301008.30
7	423427.44	2301008.50
8	423421.39	2301007.25
9	423412.81	2301005.83
10	423412.84	2301005.63
11	423402.86	2301004.17
12	423401.76	2301004.01
13	423402.35	2300999.64
14	423403.67	2300999.84
15	423418.86	2301002.13
16	423422.71	2301002.81
17	423426.13	2301003.39
18	423430.94	2301004.41

Обозначение земельного участка 59:35:0010112:387

Площадь земельного участка 74 кв.м.

№№ точек	X	Y
1	423472.99	2301020.56
2	423471.17	2301027.72
3	423468.61	2301026.72
4	423460.45	2301023.04
5	423462.39	2301017.83

Обозначение земельного участка 59:35:0010113:6

Площадь земельного участка 1291 кв.м.

№№ точек	X	Y
1	423252.02	2301004.82
2	423249.96	2301027.01
3	423241.75	2301026.16
4	423200.43	2301021.83
5	423203.45	2300999.19
6	423197.02	2300998.27

7	423197.50	2300994.12
8	423239.31	2300999.58
9	423239.00	2301001.54
10	423238.92	2301002.03
11	423247.34	2301003.88

Обозначение земельного участка 59:35:0010113:7		
Площадь земельного участка 1298 кв.м.		
№№ точек	X	Y
1	423203.45	2300999.19
2	423200.43	2301021.83
3	423148.02	2301016.01
4	423151.54	2300990.86
5	423159.40	2300991.75
6	423167.38	2300992.74
7	423185.10	2300995.00
8	423188.77	2300995.50
9	423188.63	2300996.26
10	423197.02	2300998.27

Обозначение земельного участка 59:35:0010113:9		
Площадь земельного участка 645 кв.м.		
№№ точек	X	Y
1	423156.55	2300886.11
2	423159.38	2300891.93
3	423161.91	2300898.45
4	423160.45	2300908.85
5	423159.96	2300908.92
6	423155.78	2300908.69
7	423144.88	2300907.79
8	423144.92	2300906.43
9	423134.72	2300906.17
10	423134.66	2300908.23
11	423130.14	2300908.14
12	423130.23	2300906.04
13	423130.83	2300889.61
14	423131.29	2300885.55

Обозначение земельного участка 59:35:0010113:11		
Площадь земельного участка 29 кв.м.		
№№ точек	X	Y
1	423145.08	2300848.15
2	423144.85	2300852.69
3	423138.43	2300852.08
4	423138.82	2300847.61

Обозначение земельного участка 59:35:0010113:12		
Площадь земельного участка 25 кв.м.		
№№ точек	X	Y
1	423142.97	2300867.02
2	423142.36	2300874.16
3	423138.86	2300873.83
4	423139.39	2300866.74

Обозначение земельного участка 59:35:0010113:13		
Площадь земельного участка 29 кв.м.		
№№ точек	X	Y
1	423138.82	2300847.61
2	423138.43	2300852.08
3	423132.02	2300851.46
4	423132.43	2300847.06

Обозначение земельного участка 59:35:0010113:15		
Площадь земельного участка 249 кв.м.		
№№ точек	X	Y
1	423229.68	2300924.28
2	423227.31	2300940.20
3	423223.83	2300965.80
4	423217.87	2300965.21
5	423217.88	2300964.49
6	423217.96	2300959.49
7	423219.94	2300959.55
8	423220.10	2300958.24
9	423222.25	2300924.32

Обозначение земельного участка 59:35:0010113:16		
Площадь земельного участка 22 кв.м.		
№№ точек	X	Y
1	423189.45	2300714.51
2	423186.77	2300720.04
3	423183.45	2300718.48
4	423186.20	2300712.96

Обозначение земельного участка 59:35:0010113:19		
Площадь земельного участка 87 кв.м.		
№№ точек	X	Y
1	423291.86	2300696.71
2	423289.74	2300709.63
3	423283.17	2300708.55
4	423285.30	2300695.67

Обозначение земельного участка 59:35:0010113:23		
Площадь земельного участка 29 кв.м.		
№№ точек	X	Y
1	423270.62	2300740.74
2	423269.95	2300744.84
3	423262.97	2300743.62
4	423263.37	2300741.42
5	423263.69	2300739.51

Обозначение земельного участка 59:35:0010113:25		
Площадь земельного участка 42 кв.м.		
№№ точек	X	Y
1	423288.73	2300738.11
2	423288.13	2300742.26
3	423287.33	2300742.16
4	423278.20	2300740.84

5	423278.82	2300736.77
6	423286.39	2300737.77

Обозначение земельного участка 59:35:0010113:26		
Площадь земельного участка 27 кв.м.		
№№ точек	X	Y
1	423197.67	2300688.63
2	423195.11	2300694.51
3	423191.19	2300692.67
4	423193.83	2300686.95

Обозначение земельного участка 59:35:0010113:27		
Площадь земельного участка 31 кв.м.		
№№ точек	X	Y
1	423172.62	2300712.90
2	423172.41	2300713.38
3	423169.78	2300719.61
4	423165.83	2300717.84
5	423168.72	2300711.12

Обозначение земельного участка 59:35:0010113:29		
Площадь земельного участка 29 кв.м.		
№№ точек	X	Y
1	423286.72	2300733.90
2	423286.39	2300737.77
3	423278.82	2300736.77
4	423279.45	2300732.89

Обозначение земельного участка 59:35:0010113:31		
Площадь земельного участка 30 кв.м.		
№№ точек	X	Y
1	423204.59	2300821.78
2	423202.83	2300832.91
3	423200.53	2300832.62
4	423201.60	2300821.64

Обозначение земельного участка 59:35:0010113:35		
Площадь земельного участка 31 кв.м.		
№№ точек	X	Y
1	423269.29	2300748.83
2	423268.59	2300753.09
3	423261.50	2300751.71
4	423261.56	2300751.25
5	423262.24	2300747.53

Обозначение земельного участка 59:35:0010113:36		
Площадь земельного участка 28 кв.м.		
№№ точек	X	Y
1	423179.87	2300716.83
2	423177.13	2300722.92
3	423173.33	2300721.19
4	423176.21	2300715.13

Обозначение земельного участка 59:35:0010113:37		
---	--	--

Площадь земельного участка 29 кв.м.		
№№ точек	X	Y
1	423216.45	2300797.23
2	423216.35	2300799.59
3	423216.42	2300805.24
4	423212.75	2300805.16
5	423212.71	2300797.21

Обозначение земельного участка 59:35:0010113:41		
Площадь земельного участка 30 кв.м.		
№№ точек	X	Y
1	423136.00	2300865.54
2	423135.27	2300873.42
3	423131.45	2300872.98
4	423132.37	2300865.19

Обозначение земельного участка 59:35:0010113:42		
Площадь земельного участка 22 кв.м.		
№№ точек	X	Y
1	423196.36	2300724.51
2	423193.50	2300730.45
3	423190.49	2300729.07
4	423193.39	2300723.16

Обозначение земельного участка 59:35:0010113:43		
Площадь земельного участка 27 кв.м.		
№№ точек	X	Y
1	423271.91	2300732.92
2	423271.28	2300736.83
3	423264.41	2300735.58
4	423264.86	2300733.12
5	423265.11	2300731.75

Обозначение земельного участка 59:35:0010113:44		
Площадь земельного участка 23 кв.м.		
№№ точек	X	Y
1	423196.10	2300717.58
2	423193.39	2300723.16
3	423190.07	2300721.60
4	423192.82	2300716.06

Обозначение земельного участка 59:35:0010113:45		
Площадь земельного участка 405 кв.м.		
№№ точек	X	Y
1	423251.11	2300865.75
2	423250.57	2300873.35
3	423249.82	2300882.61
4	423243.71	2300881.89
5	423242.78	2300891.04
6	423231.20	2300889.76
7	423232.23	2300875.65
8	423233.59	2300864.43

Обозначение земельного участка 59:35:0010113:46		
---	--	--

Площадь земельного участка 22 кв.м.		
№№ точек	X	Y
1	423239.30	2300737.49
2	423236.70	2300743.32
3	423233.54	2300741.84
4	423236.21	2300736.05

Обозначение земельного участка 59:35:0010113:47		
Площадь земельного участка 21 кв.м.		
№№ точек	X	Y
1	423236.70	2300743.32
2	423234.34	2300748.73
3	423231.00	2300747.27
4	423233.54	2300741.84

Обозначение земельного участка 59:35:0010113:48		
Площадь земельного участка 24 кв.м.		
№№ точек	X	Y
1	423190.07	2300721.60
2	423187.14	2300727.55
3	423183.84	2300726.00
4	423186.77	2300720.04

Обозначение земельного участка 59:35:0010113:49		
Площадь земельного участка 28 кв.м.		
№№ точек	X	Y
1	423139.45	2300826.91
2	423138.65	2300833.57
3	423134.55	2300833.10
4	423135.24	2300826.41

Обозначение земельного участка 59:35:0010113:50		
Площадь земельного участка 29 кв.м.		
№№ точек	X	Y
1	423269.95	2300744.84
2	423269.29	2300748.83
3	423262.24	2300747.53
4	423262.46	2300746.26
5	423262.97	2300743.62

Обозначение земельного участка 59:35:0010113:51		
Площадь земельного участка 189 кв.м.		
№№ точек	X	Y
1	423178.81	2300927.83
2	423177.71	2300955.86
3	423177.28	2300966.09
4	423171.65	2300966.01
5	423172.59	2300954.46
6	423173.06	2300947.15
7	423174.57	2300927.84
8	423176.72	2300927.82

Обозначение земельного участка 59:35:0010113:55		
Площадь земельного участка 25 кв.м.		

№№ точек	X	Y
1	423143.14	2300827.59
2	423142.36	2300833.99
3	423138.65	2300833.57
4	423139.45	2300826.91

Обозначение земельного участка 59:35:0010113:66

Площадь земельного участка 38 кв.м.

№№ точек	X	Y
1	423291.34	2300714.16
2	423290.53	2300718.35
3	423281.87	2300717.02
4	423282.46	2300712.75

Обозначение земельного участка 59:35:0010113:67

Площадь земельного участка 35 кв.м.

№№ точек	X	Y
1	423264.21	2300736.65
2	423263.69	2300739.51
3	423263.37	2300741.42
4	423256.14	2300740.18
5	423257.03	2300735.51

Обозначение земельного участка 59:35:0010113:69

Площадь земельного участка 36 кв.м.

№№ точек	X	Y
1	423263.37	2300741.42
2	423262.97	2300743.62
3	423262.46	2300746.26
4	423255.26	2300744.99
5	423256.14	2300740.18

Обозначение земельного участка 59:35:0010113:72

Площадь земельного участка 27 кв.м.

№№ точек	X	Y
1	423264.86	2300733.12
2	423264.41	2300735.58
3	423264.21	2300736.65
4	423257.03	2300735.51
5	423257.66	2300731.84

Обозначение земельного участка 59:35:0010113:75

Площадь земельного участка 31 кв.м.

№№ точек	X	Y
1	423276.02	2300705.35
2	423275.38	2300709.79
3	423268.63	2300708.61
4	423268.70	2300708.22
5	423269.31	2300704.22
6	423270.53	2300704.41

Обозначение земельного участка 59:35:0010113:78

Площадь земельного участка 31 кв.м.

№№ точек	X	Y
----------	---	---

1	423269.31	2300704.22
2	423268.70	2300708.22
3	423260.94	2300707.01
4	423261.49	2300703.13

Обозначение земельного участка 59:35:0010113:79		
Площадь земельного участка 37 кв.м.		
№№ точек	X	Y
1	423262.46	2300746.26
2	423262.24	2300747.53
3	423261.56	2300751.25
4	423254.39	2300749.87
5	423255.26	2300744.99

Обозначение земельного участка 59:35:0010113:80		
Площадь земельного участка 18 кв.м.		
№№ точек	X	Y
1	423153.61	2300828.97
2	423153.58	2300829.42
3	423153.09	2300833.07
4	423152.79	2300835.20
5	423150.04	2300834.87
6	423150.83	2300828.69

Обозначение земельного участка 59:35:0010113:81		
Площадь земельного участка 30 кв.м.		
№№ точек	X	Y
1	423273.96	2300719.88
2	423273.27	2300724.29
3	423266.58	2300723.13
4	423267.00	2300720.49
5	423267.19	2300718.78

Обозначение земельного участка 59:35:0010113:82		
Площадь земельного участка 34 кв.м.		
№№ точек	X	Y
1	423267.00	2300720.49
2	423266.58	2300723.13
3	423266.27	2300724.96
4	423258.74	2300723.58
5	423259.57	2300719.15

Обозначение земельного участка 59:35:0010113:84		
Площадь земельного участка 33 кв.м.		
№№ точек	X	Y
1	423273.27	2300724.29
2	423272.54	2300729.04
3	423265.75	2300727.89
4	423266.27	2300724.96
5	423266.58	2300723.13

Обозначение земельного участка 59:35:0010113:91		
Площадь земельного участка 81 кв.м.		
№№ точек	X	Y

1	423182.45	2300896.35
2	423180.97	2300908.58
3	423180.48	2300913.63
4	423178.83	2300926.98
5	423178.81	2300927.83
6	423176.72	2300927.82
7	423177.83	2300913.25
8	423178.36	2300908.43
9	423179.02	2300900.40
10	423179.90	2300896.06

Обозначение земельного участка 59:35:0010113:103

Площадь земельного участка 25 кв.м.

№№ точек	X	Y
1	423233.54	2300741.84
2	423231.00	2300747.27
3	423227.37	2300745.61
4	423229.73	2300740.09

Обозначение земельного участка 59:35:0010113:105

Площадь земельного участка 33 кв.м.

№№ точек	X	Y
1	423268.70	2300708.22
2	423268.63	2300708.61
3	423268.04	2300712.40
4	423260.27	2300711.21
5	423260.94	2300707.01

Обозначение земельного участка 59:35:0010113:108

Площадь земельного участка 28 кв.м.

№№ точек	X	Y
1	423268.04	2300712.40
2	423267.73	2300714.47
3	423267.47	2300716.07
4	423260.28	2300714.81
5	423259.77	2300714.72
6	423260.27	2300711.21

Обозначение земельного участка 59:35:0010113:112

Площадь земельного участка 24 кв.м.

№№ точек	X	Y
1	423193.83	2300686.95
2	423191.19	2300692.67
3	423191.05	2300692.60
4	423187.71	2300690.97
5	423190.09	2300685.39

Обозначение земельного участка 59:35:0010113:114

Площадь земельного участка 57 кв.м.

№№ точек	X	Y
1	423296.25	2300697.46
2	423294.03	2300710.28
3	423291.98	2300710.00
4	423289.74	2300709.63

5	423291.86	2300696.71
---	-----------	------------

Обозначение земельного участка 59:35:0010113:115		
Площадь земельного участка 137 кв.м.		
№№ точек	X	Y
1	423241.30	2300902.55
2	423241.30	2300905.56
3	423240.03	2300912.77
4	423228.88	2300912.90
5	423231.29	2300899.00
6	423235.49	2300899.63

Обозначение земельного участка 59:35:0010113:116		
Площадь земельного участка 139 кв.м.		
№№ точек	X	Y
1	423231.29	2300899.00
2	423228.88	2300912.90
3	423219.46	2300911.72
4	423221.02	2300897.83

Обозначение земельного участка 59:35:0010113:117		
Площадь земельного участка 133 кв.м.		
№№ точек	X	Y
1	423240.03	2300912.77
2	423238.40	2300917.74
3	423234.63	2300918.64
4	423230.41	2300919.30
5	423223.89	2300920.07
6	423222.52	2300920.01
7	423218.98	2300919.86
8	423219.46	2300911.72
9	423228.88	2300912.90
10		

Обозначение земельного участка 59:35:0010113:120		
Площадь земельного участка 112 кв.м.		
№№ точек	X	Y
1	423197.66	2300891.41
2	423196.72	2300897.15
3	423195.05	2300909.91
4	423194.67	2300920.80
5	423193.90	2300927.00
6	423193.85	2300927.55
7	423191.49	2300927.66
8	423190.92	2300922.72
9	423191.85	2300914.74
10	423192.93	2300904.54
11	423190.64	2300904.21
12	423190.91	2300902.07
13	423193.25	2300902.21
14	423194.74	2300891.09

Обозначение земельного участка 59:35:0010113:122		
--	--	--

Площадь земельного участка 90 кв.м.		
№№ точек	X	Y
1	423189.53	2300890.53
2	423188.20	2300902.42
3	423187.08	2300915.14
4	423183.25	2300914.74
5	423184.64	2300901.61
6	423186.04	2300890.14

Обозначение земельного участка 59:35:0010113:124		
Площадь земельного участка 111 кв.м.		
№№ точек	X	Y
1	423180.48	2300913.63
2	423180.97	2300908.58
3	423182.45	2300896.35
4	423183.24	2300889.84
5	423186.04	2300890.14
6	423184.64	2300901.61
7	423183.25	2300914.74
8	423181.95	2300927.80
9	423178.81	2300927.83
10	423178.83	2300926.98

Обозначение земельного участка 59:35:0010113:131		
Площадь земельного участка 43 кв.м.		
№№ точек	X	Y
1	423284.29	2300759.57
2	423283.32	2300764.21
3	423274.48	2300762.68
4	423275.30	2300757.96

Обозначение земельного участка 59:35:0010113:132		
Площадь земельного участка 47 кв.м.		
№№ точек	X	Y
1	423285.24	2300754.58
2	423284.45	2300758.82
3	423284.29	2300759.57
4	423275.30	2300757.96
5	423276.19	2300752.92

Обозначение земельного участка 59:35:0010113:135		
Площадь земельного участка 22 кв.м.		
№№ точек	X	Y
1	423218.46	2300727.76
2	423215.71	2300733.66
3	423212.60	2300732.19
4	423215.32	2300726.32

Обозначение земельного участка 59:35:0010113:137		
Площадь земельного участка 22 кв.м.		
№№ точек	X	Y
1	423208.06	2300693.59
2	423205.44	2300699.31
3	423203.50	2300698.42

4	423202.32	2300697.85
5	423204.99	2300692.15

Обозначение земельного участка 59:35:0010113:139		
Площадь земельного участка 28 кв.м.		
№№ точек	X	Y
1	423292.79	2300751.80
2	423292.15	2300755.84
3	423285.24	2300754.58
4	423285.95	2300750.78

Обозначение земельного участка 59:35:0010113:145		
Площадь земельного участка 38 кв.м.		
№№ точек	X	Y
1	423291.98	2300710.00
2	423291.34	2300714.16
3	423282.46	2300712.75
4	423283.17	2300708.55

Обозначение земельного участка 59:35:0010113:146		
Площадь земельного участка 41 кв.м.		
№№ точек	X	Y
1	423164.44	2300739.85
2	423160.02	2300737.13
3	423155.17	2300744.84
4	423160.02	2300745.93
5	423163.65	2300741.06

Обозначение земельного участка 59:35:0010113:147		
Площадь земельного участка 36 кв.м.		
№№ точек	X	Y
1	423160.09	2300841.62
2	423159.49	2300846.12
3	423151.59	2300845.31
4	423152.00	2300841.15
5	423152.05	2300840.79

Обозначение земельного участка 59:35:0010113:148		
Площадь земельного участка 41 кв.м.		
№№ точек	X	Y
1	423286.72	2300746.28
2	423285.95	2300750.78
3	423276.72	2300749.35
4	423277.42	2300745.12

Обозначение земельного участка 59:35:0010113:150		
Площадь земельного участка 99 кв.м.		
№№ точек	X	Y
1	423187.85	2300797.52
2	423187.80	2300801.00
3	423181.79	2300800.89
4	423181.53	2300802.56
5	423181.14	2300806.13
6	423179.02	2300805.92
7	423171.09	2300805.30

8	423171.69	2300798.17
---	-----------	------------

Обозначение земельного участка 59:35:0010113:152		
Площадь земельного участка 27 кв.м.		
№№ точек	X	Y
1	423232.36	2300734.09
2	423229.73	2300740.09
3	423225.90	2300738.38
4	423228.62	2300732.38

Обозначение земельного участка 59:35:0010113:154		
Площадь земельного участка 80 кв.м.		
№№ точек	X	Y
1	423161.62	2300734.59
2	423160.02	2300737.13
3	423155.17	2300744.84
4	423149.27	2300742.68
5	423156.08	2300731.33

Обозначение земельного участка 59:35:0010113:161		
Площадь земельного участка 54 кв.м.		
№№ точек	X	Y
1	423190.42	2300749.14
2	423189.26	2300756.57
3	423182.13	2300755.74
4	423183.10	2300748.40

Обозначение земельного участка 59:35:0010113:166		
Площадь земельного участка 24 кв.м.		
№№ точек	X	Y
1	423170.38	2300738.55
2	423167.89	2300743.52
3	423163.64	2300741.05
4	423164.44	2300739.85
5	423166.48	2300736.77

Обозначение земельного участка 59:35:0010113:171		
Площадь земельного участка 55 кв.м.		
№№ точек	X	Y
1	423183.45	2300745.76
2	423183.10	2300748.40
3	423182.13	2300755.74
4	423176.30	2300755.37
5	423178.48	2300745.19

Обозначение земельного участка 59:35:0010113:173		
Площадь земельного участка 20 кв.м.		
№№ точек	X	Y
1	423158.72	2300862.05
2	423158.62	2300868.11
3	423156.31	2300868.01
4	423155.20	2300867.92
5	423155.58	2300861.91

Обозначение земельного участка 59:35:0010113:177		
Площадь земельного участка 45 кв.м.		
№№ точек	X	Y
1	423172.41	2300747.77
2	423172.33	2300748.26
3	423171.87	2300755.36
4	423165.63	2300755.12
5	423166.37	2300750.48
	423167.06	2300747.34

Обозначение земельного участка 59:35:0010113:178		
Площадь земельного участка 25 кв.м.		
№№ точек	X	Y
1	423218.55	2300698.14
2	423215.85	2300704.08
3	423212.30	2300702.36
4	423215.08	2300696.67

Обозначение земельного участка 59:35:0010113:179		
Площадь земельного участка 23 кв.м.		
№№ точек	X	Y
1		
2		
3		
4		

Обозначение земельного участка 59:35:0010113:180		
Площадь земельного участка 25 кв.м.		
№№ точек	X	Y
1	423204.99	2300692.15
2	423202.32	2300697.85
3	423199.54	2300696.52
4	423198.69	2300696.14
5	423201.37	2300690.45

Обозначение земельного участка 59:35:0010113:181		
Площадь земельного участка 37 кв.м.		
№№ точек	X	Y
1	423290.52	2300718.35
2	423289.93	2300722.46
3	423281.23	2300721.14
4	423281.87	2300717.02

Обозначение земельного участка 59:35:0010113:184		
Площадь земельного участка 22 кв.м.		
№№ точек	X	Y
1	423212.69	2300732.06
2	423210.07	2300737.88
3	423206.99	2300736.48
4	423209.62	2300730.62

Обозначение земельного участка 59:35:0010113:185		
Площадь земельного участка 31 кв.м.		
№№ точек	X	Y

1	423293.42	2300747.41
2	423292.79	2300751.80
3	423285.95	2300750.78
4	423286.72	2300746.28

Обозначение земельного участка 59:35:0010113:186		
Площадь земельного участка 37 кв.м.		
№№ точек	X	Y
1	423289.93	2300722.46
2	423289.32	2300726.61
3	423280.63	2300725.34
4	423281.23	2300721.14

Обозначение земельного участка 59:35:0010113:188		
Площадь земельного участка 22 кв.м.		
№№ точек	X	Y
1	423142.36	2300833.99
2	423141.64	2300839.90
3	423137.95	2300839.58
4	423138.65	2300833.57

Обозначение земельного участка 59:35:0010113:189		
Площадь земельного участка 2007 кв.м.		
№№ точек	X	Y
1	423232.29	2300840.38
2	423229.41	2300867.31
3	423166.37	2300860.56
4	423168.64	2300828.91
5	423173.77	2300829.52
6	423178.52	2300830.41
7	423188.31	2300831.43
8	423192.95	2300831.77
9	423196.63	2300832.17
10	423200.53	2300832.62
11	423202.83	2300832.91
12	423205.63	2300833.23
13	423209.13	2300833.48
14	423212.67	2300833.83
15	423216.17	2300834.28
16	423218.87	2300834.50
17	423226.70	2300835.16
18	423231.85	2300836.27
19	423230.94	2300839.92

Обозначение земельного участка 59:35:0010113:190		
Площадь земельного участка 50 кв.м.		
№№ точек	X	Y
1	423187.08	2300915.14
2	423186.91	2300917.06
3	423186.38	2300922.48
4	423185.74	2300927.80
5	423183.91	2300927.82
6	423181.95	2300927.80

6	423183.25	2300914.74
---	-----------	------------

Обозначение земельного участка 59:35:0010113:191		
Площадь земельного участка 1715 кв.м.		
№№ точек	X	Y
1	423229.41	2300867.31
2	423226.44	2300894.16
3	423221.36	2300893.74
4	423213.87	2300893.17
5	423209.45	2300892.70
6	423207.81	2300892.52
7	423202.91	2300891.99
8	423200.03	2300891.67
9	423197.66	2300891.41
10	423194.74	2300891.09
11	423192.10	2300890.80
12	423189.53	2300890.53
13	423186.04	2300890.14
14	423183.24	2300889.84
15	423181.27	2300889.64
16	423178.17	2300889.31
17	423172.15	2300888.65
18	423166.67	2300888.04
19	423164.59	2300887.81
20	423164.63	2300886.32
21	423166.37	2300860.56

Обозначение земельного участка 59:35:0010113:193		
Площадь земельного участка 2646 кв.м.		
№№ точек	X	Y
1	423207.01	2300748.44
2	423206.21	2300759.25
3	423206.07	2300762.22
4	423205.70	2300770.04
5	423205.28	2300778.47
6	423205.04	2300783.26
7	423204.89	2300791.82
8	423246.23	2300798.42
9	423245.54	2300799.77
10	423240.99	2300808.99
11	423235.84	2300805.98
12	423234.33	2300805.20
13	423225.73	2300804.80
14	423225.29	2300807.69
15	423220.52	2300807.05
16	423220.65	2300805.80
17	423216.42	2300805.24
18	423216.35	2300799.59
19	423216.45	2300797.23
20	423212.71	2300797.21
21	423207.19	2300794.62
22	423207.31	2300804.59
23	423206.08	2300804.59

24	423202.00	2300805.24
25	423201.93	2300806.57
26	423197.80	2300806.84
27	423194.42	2300806.49
28	423194.60	2300804.40
29	423187.57	2300804.06
30	423187.80	2300801.00
31	423187.86	2300796.86
32	423195.32	2300794.70
33	423195.26	2300778.92
34	423138.38	2300777.81
35	423140.98	2300754.57
36	423149.27	2300742.68
37	423155.17	2300744.84
38	423160.02	2300745.93
39	423163.64	2300741.05
40	423167.89	2300743.52
41	423167.06	2300747.34
42	423166.37	2300750.48
43	423165.63	2300755.12
44	423171.87	2300755.36
45	423172.33	2300748.26
46	423172.41	2300747.77
47	423172.97	2300744.19
48	423178.48	2300745.19
49	423176.30	2300755.37
50	423182.13	2300755.74
51	423189.26	2300756.57
52	423190.42	2300749.14
53	423190.84	2300746.47

Обозначение земельного участка 59:35:0010113:194

Площадь земельного участка 121 кв.м.

№№ точек	X	Y
1	423219.31	2300898.14
2	423217.45	2300919.79
3	423216.82	2300919.76
4	423211.86	2300919.19
5	423213.73	2300897.80

Обозначение земельного участка 59:35:0010113:195

Площадь земельного участка 25 кв.м.

№№ точек	X	Y
1	423150.83	2300828.69
2	423150.04	2300834.87
3	423146.16	2300834.40
4	423146.82	2300828.18

Обозначение земельного участка 59:35:0010113:196

Площадь земельного участка 225 кв.м.

№№ точек	X	Y
1	423247.07	2300914.49
2	423243.96	2300941.92

3	423242.03	2300967.46
4	423237.59	2300967.16
5	423238.05	2300959.59
6	423243.02	2300913.38

Обозначение земельного участка 59:35:0010113:345		
Площадь земельного участка 204 кв.м.		
№№ точек	X	Y
1	423234.62	2300918.64
2	423233.35	2300930.12
3	423231.47	2300941.02
4	423230.34	2300950.77
5	423228.48	2300961.02
6	423228.17	2300966.23
7	423223.83	2300965.80
8	423227.31	2300940.20
9	423229.68	2300924.28
10	423230.42	2300919.31

Обозначение земельного участка 59:35:0010113:346		
Площадь земельного участка 40 кв.м.		
№№ точек	X	Y
1	423275.38	2300709.79
2	423274.63	2300715.50
3	423267.73	2300714.47
4	423268.04	2300712.40
5	423268.63	2300708.61

Обозначение земельного участка 59:35:0010113:348		
Площадь земельного участка 28 кв.м.		
№№ точек	X	Y
1	423160.78	2300830.19
2	423160.69	2300834.01
3	423153.09	2300833.07
4	423153.58	2300829.42

Обозначение земельного участка 59:35:0010113:349		
Площадь земельного участка 22 кв.м.		
№№ точек	X	Y
1	423212.13	2300724.87
2	423209.62	2300730.62
3	423206.14	2300729.10
4	423209.05	2300723.45

Обозначение земельного участка 59:35:0010113:350		
Площадь земельного участка 23 кв.м.		
№№ точек	X	Y
1	423151.36	2300861.39
2	423150.86	2300867.64
3	423147.20	2300867.36
4	423147.69	2300861.01

Обозначение земельного участка 59:35:0010113:361		
Площадь земельного участка 215 кв.м.		

№№ точек	X	Y
1	423238.39	2300917.73
2	423236.27	2300940.56
3	423234.18	2300954.33
4	423233.74	2300961.72
5	423233.61	2300966.77
6	423228.17	2300966.23
7	423228.48	2300961.02
8	423230.34	2300950.77
9	423231.47	2300941.02
10	423233.35	2300930.12
11	423234.62	2300918.64

Обозначение земельного участка 59:35:0010113:379

Площадь земельного участка 63 кв.м.

№№ точек	X	Y
1	423322.28	2300940.42
2	423320.18	2300948.05
3	423312.71	2300946.17
4	423314.06	2300938.54

Обозначение земельного участка 59:35:0010113:413

Площадь земельного участка 33 кв.м.

№№ точек	X	Y
1	423147.51	2300867.39
2	423146.97	2300874.52
3	423142.36	2300874.17
4	423142.97	2300867.02
5	423143.27	2300867.05
6	423147.20	2300867.36

Обозначение земельного участка 59:35:0010113:431

Площадь земельного участка 28 кв.м.

№№ точек	X	Y
1	423139.46	2300865.89
2	423139.39	2300866.74
3	423138.86	2300873.83
4	423135.28	2300873.41
5	423136.00	2300865.54

Обозначение земельного участка 59:35:0010113:432

Площадь земельного участка 28 кв.м.

№№ точек	X	Y
1	423271.28	2300736.83
2	423270.62	2300740.74
3	423263.69	2300739.51
4	423264.21	2300736.65
5	423264.41	2300735.58

Обозначение земельного участка 59:35:0010113:436

Площадь земельного участка 26 кв.м.

№№ точек	X	Y
1	423155.58	2300861.91
2	423155.20	2300867.92

3	423152.19	2300867.72
4	423150.86	2300867.64
5	423151.36	2300861.39

Обозначение земельного участка 59:35:0010113:437		
Площадь земельного участка 80 кв.м.		
№№ точек	X	Y
1	423271.74	2300695.73
2	423270.53	2300704.41
3	423269.31	2300704.22
4	423261.49	2300703.13
5	423262.89	2300694.27

Обозначение земельного участка 59:35:0010113:438		
Площадь земельного участка 48 кв.м.		
№№ точек	X	Y
1	423277.16	2300696.69
2	423276.02	2300705.35
3	423270.53	2300704.41
4	423271.74	2300695.73

Обозначение земельного участка 59:35:0010113:442		
Площадь земельного участка 23 кв.м.		
№№ точек	X	Y
1	423174.83	2300707.91
2	423172.62	2300712.90
3	423168.72	2300711.12
4	423171.01	2300706.14

Обозначение земельного участка 59:35:0010113:446		
Площадь земельного участка 34 кв.м.		
№№ точек	X	Y
1	423266.27	2300724.96
2	423265.75	2300727.89
3	423265.52	2300729.31
4	423257.98	2300727.96
5	423258.74	2300723.58

Обозначение земельного участка 59:35:0010113:449		
Площадь земельного участка 37 кв.м.		
№№ точек	X	Y
1	423289.32	2300726.61
2	423288.66	2300730.82
3	423287.23	2300730.66
4	423280.07	2300729.52
5	423280.63	2300725.34

Обозначение земельного участка 59:35:0010113:450		
Площадь земельного участка 40 кв.м.		
№№ точек	X	Y
1	423287.33	2300742.16
2	423286.72	2300746.28
3	423277.42	2300745.12
4	423278.21	2300740.84

Обозначение земельного участка 59:35:0010113:456		
Площадь земельного участка 24 кв.м.		
№№ точек	X	Y
1	423287.23	2300730.66
2	423286.72	2300733.90
3	423279.45	2300732.89
4	423280.07	2300729.52

Обозначение земельного участка 59:35:0010113:457		
Площадь земельного участка 25 кв.м.		
№№ точек	X	Y
1	423186.77	2300720.04
2	423183.84	2300726.00
3	423180.43	2300724.48
4	423183.45	2300718.48

Обозначение земельного участка 59:35:0010113:472		
Площадь земельного участка 173 кв.м.		
№№ точек	X	Y
1	423183.91	2300927.82
2	423182.88	2300944.37
3	423182.42	2300952.40
4	423180.91	2300964.19
5	423180.99	2300966.12
6	423177.28	2300966.09
7	423177.71	2300955.86
8	423178.81	2300927.83
9	423181.94	2300927.80

Обозначение земельного участка 59:35:0010113:476		
Площадь земельного участка 398 кв.м.		
№№ точек	X	Y
1	423216.82	2300919.76
2	423214.44	2300960.59
3	423214.36	2300964.02
4	423212.02	2300963.70
5	423211.50	2300967.45
6	423205.91	2300966.63
7	423206.08	2300962.37
8	423204.15	2300962.28
9	423208.94	2300926.79
10	423210.12	2300918.99
11	423210.88	2300919.08
12	423211.86	2300919.19

Обозначение земельного участка 59:35:0010113:483		
Площадь земельного участка 25 кв.м.		
№№ точек	X	Y
1	423183.45	2300718.48
2	423180.43	2300724.48
3	423177.14	2300722.92
4	423179.87	2300716.83

Обозначение земельного участка 59:35:0010113:606		
Площадь земельного участка 26 кв.м.		
№№ точек	X	Y
1	423191.05	2300692.60
2	423188.41	2300698.58
3	423184.82	2300696.97
4	423187.50	2300690.89
5	423187.71	2300690.97

Обозначение земельного участка 59:35:0010113:611		
Площадь земельного участка 29 кв.м.		
№№ точек	X	Y
1	423265.52	2300729.31
2	423265.11	2300731.75
3	423264.86	2300733.12
4	423257.66	2300731.84
5	423257.41	2300731.80
6	423257.98	2300727.96

Обозначение земельного участка 59:35:0010113:614		
Площадь земельного участка 33 кв.м.		
№№ точек	X	Y
1	423152.19	2300867.72
2	423151.63	2300874.77
3	423146.97	2300874.52
4	423147.51	2300867.39
5	423150.86	2300867.64

Обозначение земельного участка 59:35:0010113:615		
Площадь земельного участка 35 кв.м.		
№№ точек	X	Y
1	423285.95	2300750.78
2	423285.24	2300754.58
3	423276.18	2300752.92
4	423276.72	2300749.35

Обозначение земельного участка 59:35:0010113:624		
Площадь земельного участка 23 кв.м.		
№№ точек	X	Y
1	423146.16	2300834.40
2	423145.55	2300840.38
3	423141.64	2300839.90
4	423142.36	2300833.99

Обозначение земельного участка 59:35:0010113:627		
Площадь земельного участка 35 кв.м.		
№№ точек	X	Y
1	423212.30	2300702.36
2	423209.53	2300708.57
3	423204.85	2300706.22
4	423207.55	2300700.30
5	423209.04	2300700.89

Обозначение земельного участка 59:35:0000000:1037		
---	--	--

Площадь земельного участка 419 кв.м.		
№№ точек	X	Y
1	423273.95	2300819.42
2	423269.90	2300830.61
3	423263.18	2300849.61
4	423250.89	2300845.78
5	423254.81	2300833.63
6	423261.79	2300815.34

Обозначение земельного участка 59:35:0000000:1432		
Площадь земельного участка 22 кв.м.		
№№ точек	X	Y
1	423499.66	2301013.31
2	423499.19	2301016.91
3	423493.04	2301016.30
4	423493.49	2301012.84

Приложение 4

к проекту межевания территории кадастровых кварталов
59:35:0010112, 59:35:0010113 местоположение: Пермский
край, Суксунский городской округ, п. Суксун

КАТАЛОГ КООРДИНАТ КРАСНЫХ ЛИНИЙ

№№ точек	X	Y		№№ точек	X	Y		№№ точек	X	Y
1	423522.18	2300906.37		27	423477.97	2301034.85		53	423385.50	2300859.37
2	423528.68	2300922.86		28	423476.45	2301047.49		54	423415.84	2300869.75
3	423520.13	2300926.09		29	423471.32	2301046.34		55	423435.84	2300876.91
4	423519.40	2300924.24		30	423458.02	2301085.21		56	423437.64	2300877.41
5	423510.43	2300927.46		31	423395.64	2301061.97		57	423383.31	2300980.57
6	423505.68	2300913.19		32	423404.26	2301011.90		58	423386.24	2300986.01
7	423513.62	2300909.61		33	423400.72	2301011.60		59	423389.93	2300993.89
8	423500.82	2300998.30		34	423403.57	2300990.50		60	423393.33	2301010.20
9	423500.28	2301002.84		35	423401.50	2300990.11		61	423388.76	2301042.83
10	423499.92	2301006.41		36	423401.19	2300990.04		62	423343.90	2301037.80
11	423500.60	2301006.50		37	423401.63	2300985.76		63	423348.10	2301006.34
12	423492.93	2301065.47		38	423402.51	2300979.98		64	423339.61	2301005.70
13	423490.18	2301086.38		39	423388.81	2300979.47		65	423343.09	2300975.11
14	423488.70	2301096.97		40	423383.20	2300965.81		66	423335.67	2300968.54
15	423481.74	2301096.14		41	423372.21	2300964.29		67	423335.22	2300976.66
16	423493.43	2301006.01		42	423345.78	2300961.03		68	423335.06	2300980.43
17	423493.94	2301002.11		43	423345.83	2300960.37		69	423334.70	2300989.22
18	423492.51	2301001.89		44	423344.83	2300960.29		70	423334.09	2301012.35
19	423493.26	2300997.16		45	423344.78	2300960.84		71	423336.12	2301012.62
20	423464.06	2300893.86		46	423341.79	2300960.38		72	423333.00	2301036.56
21	423475.17	2301007.34		47	423331.04	2300957.61		73	423299.35	2301031.94
22	423474.94	2301012.02		48	423328.92	2300954.05		74	423302.59	2301008.20
23	423472.99	2301020.56		49	423332.28	2300924.90		75	423304.38	2301008.35
24	423471.17	2301027.72		50	423338.24	2300870.55		76	423309.20	2300989.09
25	423468.61	2301026.72		51	423369.77	2300867.12		77	423311.14	2300989.26
26	423467.05	2301032.69		52	423371.23	2300856.86		78	423313.56	2300979.13

№№ точек	X	Y		№№ точек	X	Y		№№ точек	X	Y
79	423314.77	2300972.73		112	423204.90	2300969.95		145	423263.18	2300849.62
80	423316.84	2300966.56		113	423253.75	2300971.12		146	423256.58	2300847.55
81	423317.27	2300966.71		114	423255.14	2300971.15		147	423256.57	2300847.56
82	423319.05	2300961.83		115	423256.54	2300958.25		148	423250.89	2300845.79
83	423322.18	2300962.92		116	423259.88	2300929.78		149	423249.35	2300846.13
84	423323.41	2300959.58		117	423271.41	2300930.66		150	423232.30	2300840.38
85	423328.41	2300961.35		118	423276.20	2300888.19		151	423229.41	2300867.31
86	423327.44	2300964.42		119	423278.35	2300866.89		152	423226.44	2300894.16
87	423326.90	2300888.61		120	423285.49	2300868.14		153	423221.36	2300893.75
88	423325.99	2300901.84		121	423293.68	2300870.24		154	423221.03	2300897.73
89	423322.28	2300940.42		122	423299.81	2300872.20		155	423235.00	2300899.38
90	423320.18	2300948.05		123	423298.66	2300874.58		156	423241.80	2300902.78
91	423318.70	2300954.37		124	423269.66	2300863.29		157	423240.05	2300912.65
92	423320.31	2300954.78		125	423268.85	2300871.20		158	423250.56	2300915.21
93	423317.51	2300962.23		126	423267.26	2300889.88		159	423255.05	2300924.46
94	423316.58	2300964.71		127	423265.97	2300898.82		160	423255.05	2300924.46
95	423315.16	2300964.65		128	423252.53	2300896.86		161	423256.71	2300927.88
96	423313.10	2300972.44		129	423256.27	2300859.71		162	423257.17	2300930.90
97	423310.28	2300983.85		130	423251.11	2300865.75		163	423256.93	2300933.50
98	423309.22	2300983.70		131	423249.82	2300882.61		164	423254.90	2300960.82
99	423307.93	2300990.03		132	423249.38	2300891.58		165	423254.20	2300968.30
100	423305.20	2300989.62		133	423242.78	2300891.04		166	423253.95	2300968.29
101	423304.59	2300992.70		134	423231.20	2300889.76		167	423217.83	2300965.90
102	423303.32	2301000.99		135	423232.23	2300875.65		168	423217.44	2300968.11
103	423299.47	2301000.34		136	423230.45	2300872.78		169	423153.72	2300965.31
104	423297.24	2300999.98		137	423231.00	2300867.29		170	423153.55	2300966.61
105	423293.51	2301031.24		138	423231.39	2300864.27		171	423146.70	2300965.88
106	423249.96	2301027.01		139	423233.59	2300864.43		172	423146.27	2300969.07
107	423200.43	2301021.83		140	423393.14	2300821.11		173	423145.57	2300974.31
108	423175.89	2301019.04		141	423363.77	2300854.57		174	423133.01	2300973.33
109	423148.02	2301016.01		142	423338.13	2300861.14		175	423132.87	2300975.30
110	423154.65	2300968.53		143	423331.02	2300866.34		176	423123.17	2300974.62
111	423160.49	2300968.10		144	423327.63	2300873.73		177	423123.76	2300968.22

№№ точек	X	Y		№№ точек	X	Y		№№ точек	X	Y
178	423125.06	2300968.31		211	423172.97	2300744.19		244	423120.15	2301002.08
179	423127.30	2300956.33		212	423178.48	2300745.19		245	423118.58	2301001.91
180	423128.12	2300943.20		213	423183.45	2300745.75		246	423121.02	2300980.04
181	423129.97	2300926.13		214	423190.84	2300746.48		247	423161.14	2300830.22
182	423129.77	2300922.06		215	423207.01	2300748.44		248	423159.77	2300846.32
183	423130.14	2300908.14		216	423206.21	2300759.25		249	423151.56	2300845.52
184	423130.83	2300889.61		217	423206.07	2300762.22		250	423152.00	2300841.15
185	423131.28	2300885.56		218	423208.76	2300762.35		251	423133.99	2300839.17
186	423156.54	2300886.11		219	423208.79	2300761.69		252	423134.55	2300833.10
187	423164.63	2300886.32		220	423209.70	2300761.72		253	423135.24	2300826.41
188	423166.37	2300860.56		221	423209.73	2300759.63		254	423139.44	2300826.91
189	423168.63	2300828.91		222	423213.84	2300759.86		255	423153.61	2300828.97
190	423171.09	2300805.31		223	423213.81	2300761.88		256	423153.58	2300829.42
191	423171.82	2300796.52		224	423214.82	2300761.91		257	423145.08	2300848.15
192	423163.76	2300800.66		225	423214.79	2300762.64		258	423144.86	2300852.70
193	423156.74	2300802.21		226	423223.90	2300763.09		259	423138.43	2300852.08
194	423136.72	2300801.98		227	423223.65	2300770.54		260	423132.02	2300851.46
195	423137.67	2300781.22		228	423231.20	2300771.23		261	423132.43	2300847.07
196	423152.58	2300781.41		229	423230.87	2300777.92		262	423138.82	2300847.61
197	423183.46	2300783.55		230	423229.06	2300777.75		263	423158.72	2300862.06
198	423181.63	2300794.60		231	423228.76	2300783.57		264	423158.62	2300868.10
199	423182.53	2300794.53		232	423219.63	2300783.16		265	423156.31	2300868.01
200	423187.86	2300796.87		233	423219.59	2300783.96		266	423155.81	2300875.18
201	423195.32	2300794.70		234	423205.14	2300783.26		267	423146.96	2300874.60
202	423195.26	2300778.92		235	423204.90	2300791.83		268	423138.86	2300873.83
203	423138.38	2300777.81		236	423246.23	2300798.42		269	423131.45	2300872.98
204	423140.98	2300754.57		237	423253.01	2300768.32		270	423132.37	2300865.19
205	423149.27	2300742.68		238	423283.28	2300778.06		271	423139.46	2300865.89
206	423156.08	2300731.32		239	423355.12	2300804.58		272	423139.90	2300860.17
207	423161.62	2300734.60		240	423140.78	2300982.25		273	423293.42	2300747.42
208	423166.48	2300736.77		241	423138.39	2301004.12		274	423292.79	2300751.80
209	423170.38	2300738.55		242	423137.06	2301016.05		275	423292.15	2300755.84
210	423167.90	2300743.52		243	423118.83	2301014.00		276	423291.34	2300760.06

№№ точек	X	Y		№№ точек	X	Y		№№ точек	X	Y
277	423290.28	2300765.48		290	423257.66	2300731.84		303	423187.50	2300690.89
278	423274.43	2300762.68		291	423257.32	2300731.78		304	423187.71	2300690.97
279	423285.21	2300695.63		292	423260.25	2300714.80		305	423190.10	2300685.34
280	423291.86	2300696.71		293	423259.74	2300714.72		306	423193.83	2300686.95
281	423296.25	2300697.45		294	423262.80	2300694.25		307	423197.67	2300688.62
282	423294.03	2300710.28		295	423271.74	2300695.74		308	423208.10	2300693.50
283	423292.89	2300710.16		296	423237.97	2300706.36		309	423226.16	2300701.37
284	423288.13	2300742.26		297	423235.54	2300712.46		310	423239.38	2300737.32
285	423287.33	2300742.16		298	423231.45	2300710.82		311	423234.32	2300748.85
286	423286.72	2300746.28		299	423228.75	2300717.12		312	423200.19	2300733.49
287	423277.66	2300696.71		300	423216.42	2300711.93		313	423165.74	2300717.83
288	423267.81	2300759.08		301	423180.47	2300695.00		314	423170.96	2300706.00
289	423253.26	2300756.03		302	423183.35	2300689.07		315	423228.62	2300732.38