

**РЕШЕНИЕ**  
**о размещении объектов № 56-2017**

Пермский край, п. Суксун,  
ул. К. Маркса, д. 4

29.06.2017г.

Комитет имущественных отношений Администрации Суксунского муниципального района в соответствии с пунктом 8 Положения о порядке и условиях размещения объектов на землях или земельных участках, находящихся в государственной или муниципальной собственности, на территории Пермского края без предоставления земельных участков и установления сервитутов, утвержденного Постановлением Правительства Пермского края от 22.07.2015 № 478-п

**разрешает** АО «Газпром газораспределение Пермь»» (ИНН 5902183841, ОГРН 1025900512670, юридический адрес: 614000, Россия, г. Пермь, ул. Петропавловская, д. 43 (телефон для связи с представителем заявителя: (342)239-07-78, 89194940077, адрес электронной почты: Egoshina@rti.perm.ru), в лице Егошиной Ирины Васильевны, паспорт серии 5701 № 692404 выдан УВД Свердловского района г. Перми 11.10.2001, зарегистрированной по адресу: г. Пермь, ул. Революции, 4-39, действующей на основании доверенности от 20.01.2017 № 59 АА 2261986, выданной Макуриной Татьяной Григорьевной, временно исполняющей обязанности нотариуса Пермского городского нотариального округа Саркисовой Ирины Петровны.

**размещение объекта:** газопровод давлением до 1,2 Мпа, для размещения которого не требуется разрешения на строительство

**на землях:** находящихся в государственной собственности

**на срок:** один год

**местоположение:** Пермский край, Суксунский район, пгт Суксун, ул. Маношина, к дому 37, кв.1.

**Приложение:**

1. схема предполагаемых к использованию земель или части земельного участка на 1 л. в 1 экз.

Председатель комитета



А.И. Желтышева

М.П.

### Схема предполагаемых к использованию земель или части земельного участка

Объект: Газопровод давлением до 1,2 Мпа, для размещения которого не требуется разрешения на строительство

Местоположение: расположенных по адресу: Пермский край, Суксунский район,  
п. Суксун, ул. Маношина, к дому 37, кв. 1

Каталог координат, м

Площадь земель или части земельного участка, кв.м.: 44

Категория земель: земли населенных пунктов

Вид разрешенного использования:








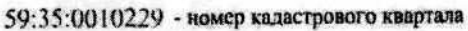
Описание границ смежных землепользователей:

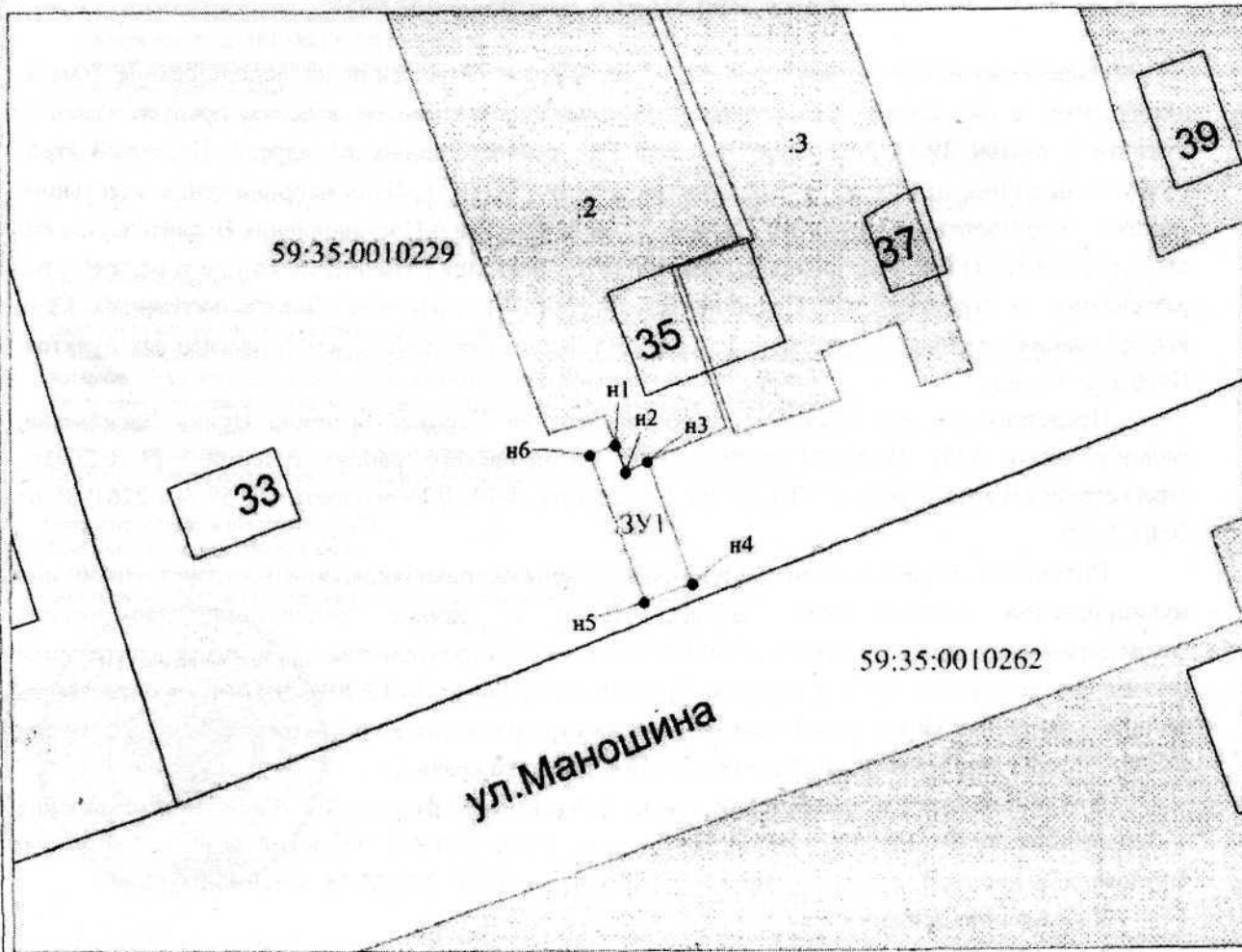
От точки н1 до точки н3 - земельный участок с кадастровым номером 59:32:0010229:2

От точки н3 до точки н1 - земли общего пользования

№ точки границы	X	Y
н1	421470.03	2301618.85
н2	421467.99	2301619.60
н3	421468.72	2301621.35
н4	421459.43	2301624.78
н5	421458.04	2301621.03
н6	421469.29	2301616.87
н1	421470.03	2301618.85

#### Условные обозначения:

-  - предполагаемый участок земель, на которых планируется размещение объекта
-  - границы и номер земельного участка, сведения о которых внесены в ГКН
-  - границы и номер объекта капитального строительства, сведения о которых внесены в ГКН
-  - граница кадастрового квартала
-  - зоны с особыми условиями использования территории, сведения о которых внесены в ГКН
-  - обозначение запрашиваемого земельного участка
-  - характерная точка границ земель или части земельного участка
-  - номер кадастрового квартала



Масштаб 1:500

Заявитель: \_\_\_\_\_ / Егошина И. В.

МП (подпись, расшифровка подписи)

(для юридических лиц и индивидуальных предпринимателей)