

**РЕШЕНИЕ**  
**о размещении объектов № 53-2017**

Пермский край, п. Суксун,  
ул. К. Маркса, д. 4

28.06.2017 г.

Комитет имущественных отношений Администрации Суксунского муниципального района в соответствии с пунктом 8 Положения о порядке и условиях размещения объектов на землях или земельных участках, находящихся в государственной или муниципальной собственности, на территории Пермского края без предоставления земельных участков и установления сервитутов, утвержденного Постановлением Правительства Пермского края от 22.07.2015 № 478-п

**разрешает** АО «Газпром газораспределение Пермь»» (ИНН 5902183841, ОГРН 1025900512670, юридический адрес: 614000, Россия, г. Пермь, ул. Петропавловская, д. 43 (телефон для связи с представителем заявителя: (342)239-07-78, 89194940077, адрес электронной почты: [Egoshina@rti.perm.ru](mailto:Egoshina@rti.perm.ru)), в лице Егошиной Ирины Васильевны, паспорт серии 5701 № 692404 выдан УВД Свердловского района г. Перми 11.10.2001, зарегистрированной по адресу: г. Пермь, ул. Революции, 4-39, действующей на основании доверенности от 20.01.2017 № 59 АА 2261986, выданной Саркисовой Ириной Петровной, нотариусом Пермского городского нотариального округа.

**размещение объекта:** газопровод давлением до 1,2 Мпа, для размещения которого не требуется разрешения на строительство

**на землях:** находящихся в государственной собственности

**на срок:** один год

**местоположение:** Пермский край, Суксунский район, с. Верх-Суксун, ул. Ленина, к дому 75.

**Приложение:**

1. схема предполагаемых к использованию земель или части земельного участка на 1 л, в 1 экз.

Председатель комитета

м.п.



А.И.Желтышева

Схема предполагаемых к использованию земель или части земельного участка

Объект: Газопровод давлением до 1,2 Мпа, для размещения которого не требуется разрешения на строительство

Местоположение: расположенный по адресу: Пермский край, Суксунский район, п. Верх-Суксун, ул. Ленина, к. дому 75

Площадь земель или части земельного участка, кв. м.: 516








Категория земель: земли населенных пунктов

Вид разрешенного использования: -

Описание границ смежных землепользователей:

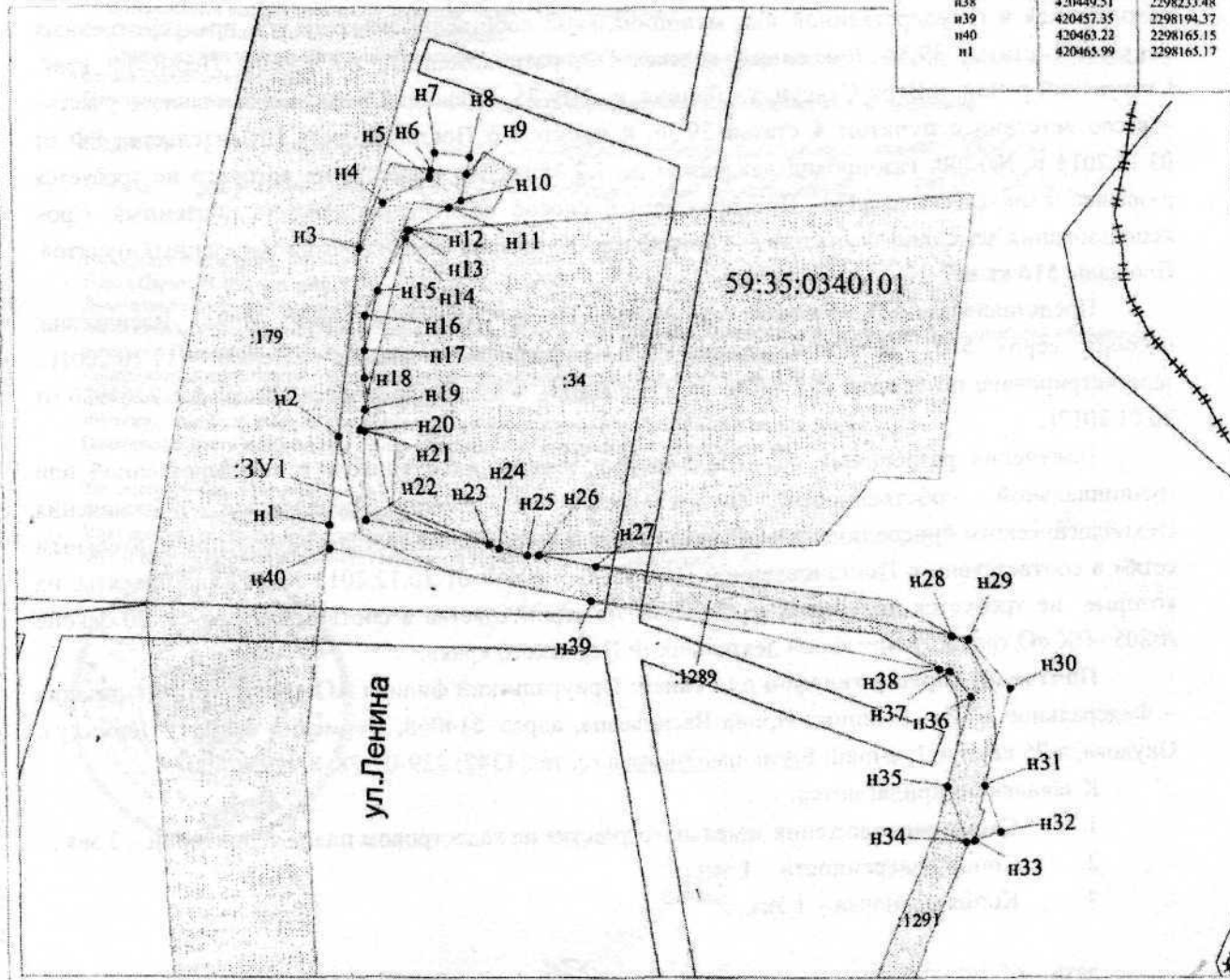
- От точки н1 до точки н3 - земельный участок с кадастровым номером 59:35:0000000:55 (59:35:0340101:179)
- От точки н3 до точки н6 - земельный участок с кадастровым номером 59:35:0340101:1289
- От точки н6 до точки н9 - земли общего пользования
- От точки н9 до точки н11 - земельный участок с кадастровым номером 59:35:0340101:1289
- От точки н11 до точки н12 - земли общего пользования
- От точки н12 до точки н14 - земельный участок с кадастровым номером 59:35:0340101:34
- От точки н14 до точки н15 - земли общего пользования
- От точки н15 до точки н19 - земельный участок с кадастровым номером 59:35:0340101:1289
- От точки н19 до точки н21 - земельный участок с кадастровым номером 59:35:0340101:34
- От точки н21 до точки н23 - земельный участок с кадастровым номером 59:35:0340101:1289
- От точки н23 до точки н26 - земельный участок с кадастровым номером 59:35:0340101:34
- От точки н26 до точки н27 - земли общего пользования
- От точки н28 до точки н28 - земельный участок с кадастровым номером 59:35:0340101:1289
- От точки н28 до точки н33 - земли общего пользования
- От точки н33 до точки н38 - земельный участок с кадастровым номером 59:35:0340101:1289
- От точки н38 до точки н1 - земли общего пользования

Условные обозначения:


-  - предельный участок земель, на которых планируется размещение объекта
-  - границы и номер земельного участка, сведения о которых внесены в ГКН
-  - границы и номер объекта капитального строительства, сведения о которых внесены в ГКН
-  - границы кадастрового квартала
-  59.32.2.857 - зоны с особыми условиями использования территории, сведения о которых внесены в ГКН
-  ЗУ1 - обозначение запрашиваемого земельного участка
-  н1 - характеристическая точка границ земель или части земельного участка
- 59:35:0340101 - номер кадастрового квартала

Каталог координат, м

№ точки границы	X	Y
н1	420465.99	2298165.17
н2	420475.99	2298166.34
н3	420497.37	2298168.85
н4	420502.48	2298171.55
н5	420505.35	2298176.80
н6	420506.20	2298177.00
н7	420508.13	2298177.40
н8	420507.54	2298181.35
н9	420505.68	2298180.97
н10	420502.71	2298180.30
н11	420501.92	2298178.89
н12	420499.41	2298174.44
н13	420499.39	2298174.19
н14	420498.54	2298173.99
н15	420492.66	2298170.90
н16	420489.72	2298169.35
н17	420485.76	2298169.32
н18	420482.64	2298169.30
н19	420478.97	2298169.27
н20	420476.64	2298168.71
н21	420476.52	2298169.25
н22	420466.48	2298169.17
н23	420463.76	2298183.01
н24	420463.33	2298184.10
н25	420462.56	2298187.26
н26	420462.60	2298188.59
н27	420461.29	2298195.04
н28	420453.30	2298234.92
н29	420452.93	2298236.77
н30	420447.44	2298241.36
н31	420436.51	2298238.35
н32	420431.28	2298240.06
н33	420430.28	2298237.14
н34	420430.10	2298236.23
н35	420436.40	2298234.17
н36	420446.48	2298236.95
н37	420449.28	2298234.60
н38	420449.51	2298233.48
н39	420457.35	2298194.37
н40	420463.22	2298165.15
н1	420465.99	2298165.17



Масштаб 1:500

Заявитель:  / Егочина И. В.  
 МП (подпись, расшифровка подписи)  
 (для юридических лиц и индивидуальных предпринимателей)