

РЕШЕНИЕ
о размещении объектов № 52-2017

Пермский край, п. Суксун,
ул. К. Маркса, д. 4

15.06.2017г.

Комитет имущественных отношений Администрации Суксунского муниципального района в соответствии с пунктом 8 Положения о порядке и условиях размещения объектов на землях или земельных участках, находящихся в государственной или муниципальной собственности, на территории Пермского края без предоставления земельных участков и установления сервитутов, утвержденного Постановлением Правительства Пермского края от 22.07.2015 № 478-п **разрешает** АО «Газпром газораспределение Пермь»» (ИНН 5902183841, ОГРН 1025900512670, юридический адрес: 614000, Россия, г. Пермь, ул. Петропавловская, д. 43 (телефон для связи с представителем заявителя: (342)239-07-78, 89194940077, адрес электронной почты: Egoshina@rti.perm.ru), в лице Егошиной Ирины Васильевны, паспорт серии 5701 № 692404 выдан УВД Свердловского района г. Перми 11.10.2001, зарегистрированной по адресу: г. Пермь, ул. Революции, 4-39, действующей на основании доверенности от 20.01.2017 № 59 АА 2261986, выданной Макуриной Татьяной Григорьевной, временно исполняющей обязанности нотариуса Пермского городского нотариального округа Саркисовой Ирины Петровны.

размещение объекта: газопровод давлением до 1,2 Мпа, для размещения которого не требуется разрешения на строительство

на землях: находящихся в государственной собственности

на срок: один год

местоположение: Пермский край, Суксунский район, пгт Суксун, пер. Володарского, к дому 1.

Приложение:

1. схема предполагаемых к использованию земель или части земельного участка на 1 л. в 1 экз.

Председатель комитета



А.И. Желтышева

м.п.

Схема предполагаемых к использованию земель или части земельного участка

Объект: Газопровод давлением до 1,2 Мпа, для размещения которого не требуется разрешения на строительство

Местоположение: расположенных по адресу: Пермский край, Суксунский район,
пгт. Суксун, пер. Володарского, к дому 1

Площадь земель или части земельного участка, кв.м.: 66

Категория земель: земли населенных пунктов

Вид разрешенного использования: -

Описание границ смежных землепользователей:
От точки н1 до точки н1 - земли общего пользования








От точки н7 до точки н12 - земельный участок
с кадастровым номером 59:35:0010247:22

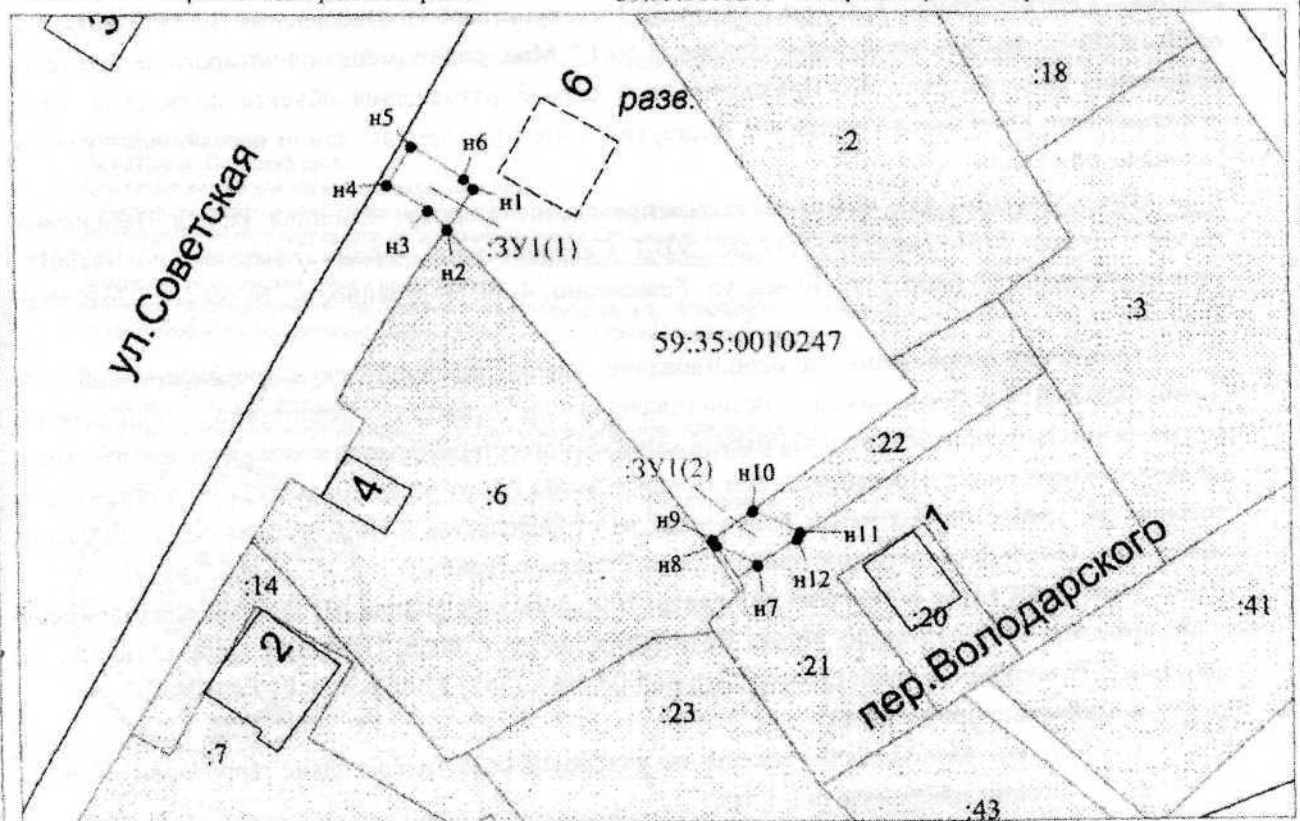
От точки н12 до точки н7 - земельный участок
с кадастровым номером 59:35:0010247:21

Каталог координат, м

№ точки границы	X	Y
н1	421032.95	2299928.30
н2	421028.62	2299925.56
н3	421030.66	2299923.64
н4	421033.35	2299919.40
н5	421037.40	2299921.96
н6	421033.97	2299927.34
н1	421032.95	2299928.30
н7	420993.09	2299957.39
н8	420995.14	2299953.08
н9	420995.74	2299952.71
н10	420998.83	2299956.97
н11	420996.54	2299961.79
н12	420995.83	2299961.46
н7	420993.09	2299957.39

Условные обозначения:

-  - предполагаемый участок земель, на которых планируется размещение объекта
-  :1 - границы и номер земельного участка, сведения о которых внесены в ГКН
-  :28 - границы и номер объекта капитального строительства, сведения о которых внесены в ГКН
-  - граница кадастрового квартала
-  59.32.2.857 - зоны с особыми условиями использования территории, сведения о которых внесены в ГКН
-  :3У1 - обозначение запрашиваемого земельного участка
-  н1 - характерная точка границ земель или части земельного участка
- 59:35:0010247 - номер кадастрового квартала



Масштаб 1:700

Заявитель: _____ / Егошина И. В.
МП (подпись, расшифровка подписи)

(для юридических лиц
и индивидуальных предпринимателей)