

**РЕШЕНИЕ**  
**о размещении объектов № 48-2017**

Пермский край, п. Суксун,  
ул. К. Маркса, д. 4

11.05.2017г.

Комитет имущественных отношений Администрации Суксунского муниципального района в соответствии с пунктом 8 Положения о порядке и условиях размещения объектов на землях или земельных участках, находящихся в государственной или муниципальной собственности, на территории Пермского края без предоставления земельных участков и установления сервитутов, утвержденного Постановлением Правительства Пермского края от 22.07.2015 № 478-п **разрешает** АО «Газпром газораспределение Пермь»» (ИНН 5902183841, ОГРН 1025900512670, юридический адрес: 614000, Россия, г. Пермь, ул. Петропавловская, д. 43 (телефон для связи с представителем заявителя: (342)239-07-78, 89194940077, адрес электронной почты: Egoshina@rti.perm.ru), в лице Егошиной Ирины Васильевны, паспорт серии 5701 № 692404 выдан УВД Свердловского района г. Перми 11.10.2001, зарегистрированной по адресу: г. Пермь, ул. Революции, 4-39, действующей на основании доверенности от 20.01.2017 № 59 АА 2261986, выданной Макуриной Татьяной Григорьевной, временно исполняющей обязанности нотариуса Пермского городского нотариального округа Саркисовой Ирины Петровны.

**размещение объекта:** газопровод давлением до 1,2 Мпа, для размещения которого не требуется разрешения на строительство

**на землях:** находящихся в государственной собственности

**на срок:** один год

**местоположение:** Пермский край, Суксунский район, пгт Суксун, ул. Маношина, к дому 35.

**Приложение:**

1. схема предполагаемых к использованию земель или части земельного участка на 1 л. в 1 экз.

Председатель комитета

М.П.



*А.И. Желтышева*  
А.И. Желтышева

Схема предполагаемых к использованию земель или части земельного участка

Объект: Газопровод давлением до 1,2 МПа, для размещения которого не требуется разрешения на строительство

Местоположение: расположенных по адресу: Пермский край, Суксунский район, пгт. Суксун, ул. Маношина, к дому 35

Площадь земель или части земельного участка, кв.м.: 56

Категория земель: земли населенных пунктов

Вид разрешенного использования:

Описание грани смежных землепользователей:








От точки н1 до точки н1 - земли общего пользования

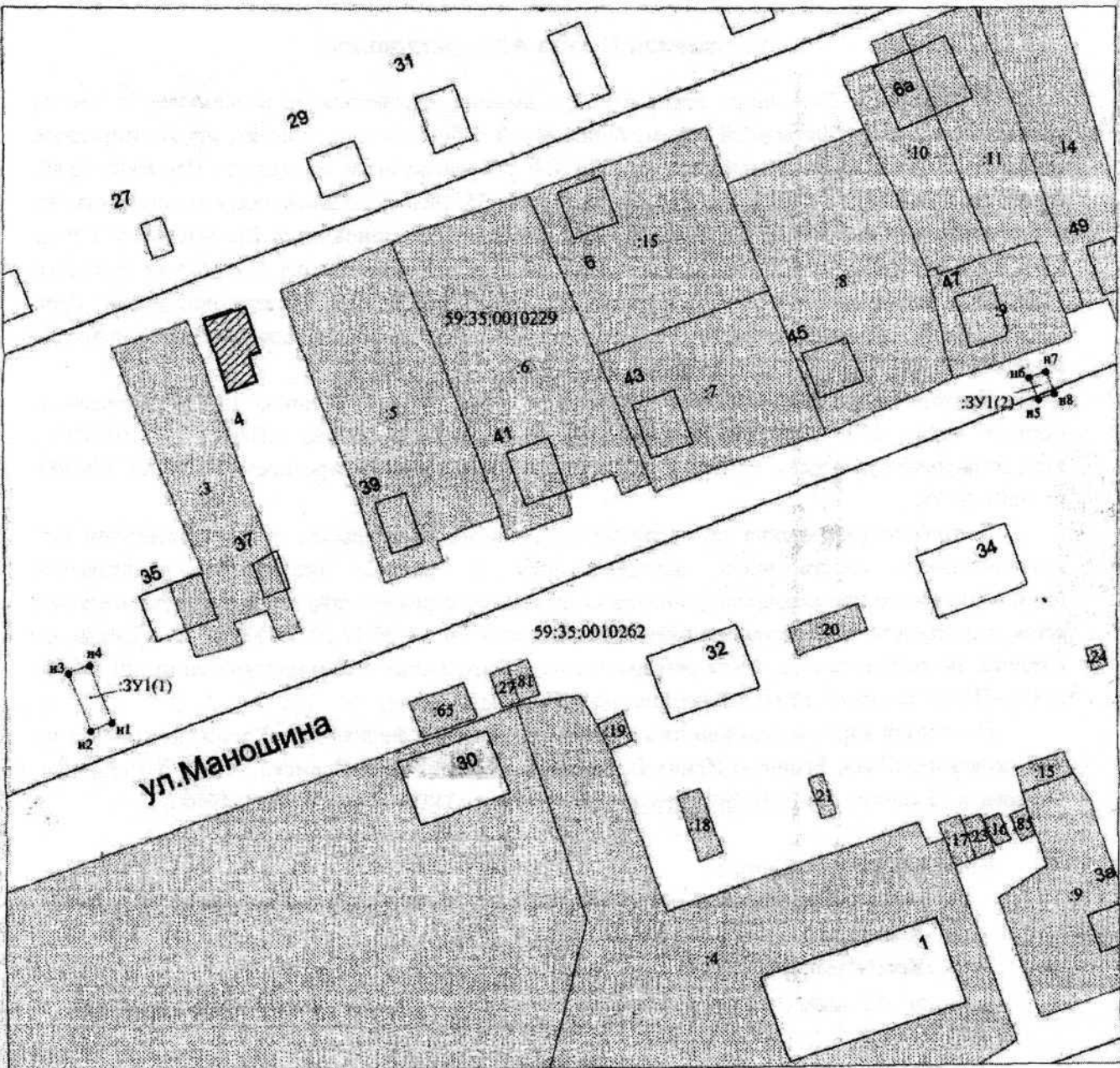
От точки н5 до точки н5 - земли общего пользования


Каталог координат, м

№ точки границы	X	Y
н1	421459.42	2301613.32
н2	421458.05	2301609.57
н3	421468.07	2301605.71
н4	421469.48	2301609.44
н1	421459.42	2301613.32
н5	421515.49	2301774.10
н6	421519.20	2301772.51
н7	421520.35	2301775.50
н8	421516.53	2301776.97
н5	421515.49	2301774.10

Условные обозначения:

-  - предполагаемый участок земель, на которых планируется размещение объекта
-  - границы и номер земельного участка, сведения о которых внесены в ГКН
-  - границы и номер объекта капитального строительства, сведения о которых внесены в ГКН
-  - граница кадастрового квартала
-  - зоны с особыми условиями использования территории, сведения о которых внесены в ГКН
-  - обозначение запрашиваемого земельного участка
-  - характеристическая точка границ земель или части земельного участка
- 59:35:0010229 - номер кадастрового квартала



Заявитель:  / Егшина И. В.  
 МП (подпись, расшифровка подписи)  
 (для юридических лиц и индивидуальных предпринимателей)

Масштаб 1:700