

**РЕШЕНИЕ**  
**о размещении объектов № 47-2017**

Пермский край, п. Суксун,  
ул. К. Маркса, д. 4

07.04.2017г.

Комитет имущественных отношений Администрации Суксунского муниципального района в соответствии с пунктом 8 Положения о порядке и условиях размещения объектов на землях или земельных участках, находящихся в государственной или муниципальной собственности, на территории Пермского края без предоставления земельных участков и установления сервитутов, утвержденного Постановлением Правительства Пермского края от 22.07.2015 № 478-п

**разрешает** АО «Газпром газораспределение Пермь»» (ИНН 5902183841, ОГРН 1025900512670, юридический адрес: 614000, Россия, г. Пермь, ул. Петропавловская, д. 43 (телефон для связи с представителем заявителя: (342)239-07-78, 89194940077, адрес электронной почты: Egoshina@rti.perm.ru), в лице Егошиной Ирины Васильевны, паспорт серии 5701 № 692404 выдан УВД Свердловского района г. Перми 11.10.2001, зарегистрированной по адресу: г. Пермь, ул. Революции, 4-39, действующей на основании доверенности от 20.01.2017 № 59 АА 2261986, выданной Макуриной Татьяной Григорьевной, временно исполняющей обязанности нотариуса Пермского городского нотариального округа Саркисовой Ирины Петровны.

**размещение объекта:** газопровод давлением до 1,2 Мпа, для размещения которого не требуется разрешения на строительство

**на землях:** находящихся в государственной собственности

**на срок:** один год

**местоположение:** Пермский край, Суксунский район, с. Верх-Суксун, ул. Ленина, к дому 52.

**Приложение:**

1. схема предполагаемых к использованию земель или части земельного участка на 1 л. в 1 экз.

Председатель комитета

М.П.



А.И. Желтышева

**Схема предполагаемых к использованию земель или части земельного участка**

Объект: Газопровод давлением до 1,2 Мпа, для размещения которого не требуется разрешения на строительство

Местоположение: расположенных по адресу: Пермский край, Суксунский район, с. Верх-Суксун, ул. Ленина, к дому 52

Площадь земель или части земельного участка, кв.м.: 439

Категория земель: земли населенных пунктов

Вид разрешенного использования:

Описание границ смежных землепользователей:

От точки н1 до точки н2 - земельный участок с кадастровым номером 59:35:0340101:123

От точки н2 до точки н6 - земли общего пользования

От точки н6 до точки н7 - земельный участок с кадастровым номером 59:35:0340101:125








От точки н7 до точки н1 - земли общего пользования

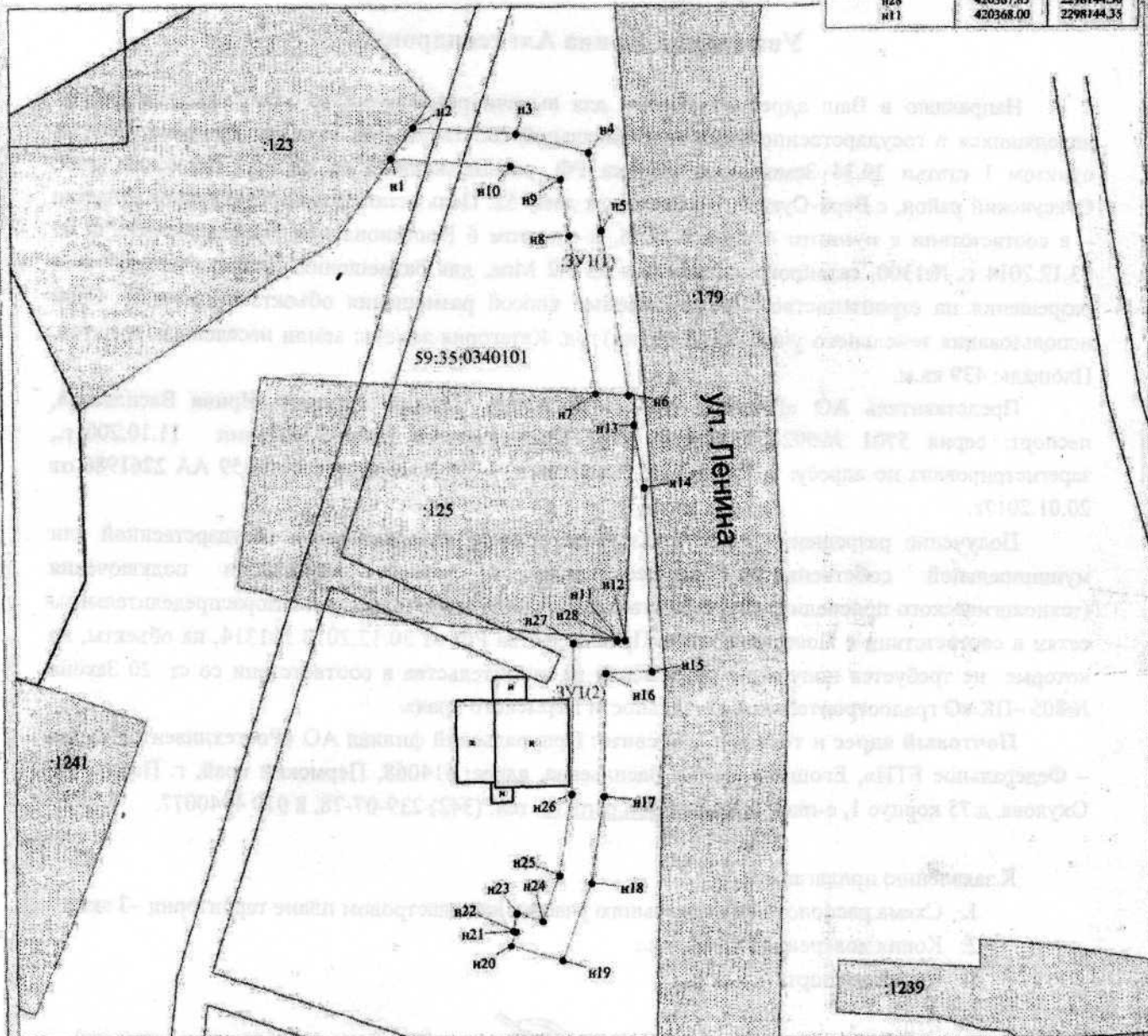
От точки н11 до точки н13 - земельный участок с кадастровым номером 59:35:0340101:125

От точки н13 до точки н11 - земли общего пользования

Каталог координат, м

№ точки границы	X	Y
н1	420427.02	2298117.39
н2	420430.85	2298120.01
н3	420429.97	2298132.55
н4	420427.59	2298141.47
н5	420418.08	2298142.98
н6	420398.08	2298146.06
н7	420398.29	2298141.97
н8	420417.46	2298139.02
н9	420424.39	2298137.93
н10	420426.01	2298131.89
н11	420427.02	2298117.39
н11	420368.00	2298144.35
н12	420367.91	2298145.28
н13	420394.38	2298146.62
н14	420386.74	2298147.80
н15	420363.99	2298148.48
н16	420363.77	2298142.80
н17	420348.84	2298142.53
н18	420338.16	2298140.93
н19	420328.66	2298137.33
н20	420330.48	2298131.03
н21	420332.19	2298131.68
н22	420332.34	2298131.28
н23	420334.43	2298131.77
н24	420333.52	2298134.89
н25	420339.18	2298137.03
н26	420349.18	2298138.53
н27	420367.63	2298138.88
н28	420367.83	2298144.36
н11	420368.00	2298144.35

- Условные обозначения:**
-  - предполагаемый участок земель, на которых планируется размещение объекта
  -  - границы и номер земельного участка, сведения о которых внесены в ГКН
  -  - границы и номер объекта капитального строительства, сведения о которых внесены в ГКН
  -  - границы кадастрового квартала
  -  - зоны с особыми условиями использования территории, сведения о которых внесены в ГКН
  -  - обозначение запрашиваемого земельного участка
  -  - характерная точка границ земель или части земельного участка
- 59:35:0340101 - номер кадастрового квартала



Масштаб 1:500

Заявитель:

 / Егущина И. В.

МП

(подпись, расшифровка подписи)

(для юридических лиц и индивидуальных предпринимателей)