

РЕШЕНИЕ
о размещении объектов № 40-2017

Пермский край, п. Суксун,
ул. К. Маркса, д. 4

19.01.2017г.

Комитет имущественных отношений Администрации Суксунского муниципального района в соответствии с пунктом 8 Положения о порядке и условиях размещения объектов на землях или земельных участках, находящихся в государственной или муниципальной собственности, на территории Пермского края без предоставления земельных участков и установления сервитутов, утвержденного Постановлением Правительства Пермского края от 22.07.2015 № 478-п

разрешает АО «Газпром газораспределение Пермь» (ИНН 5902183841, ОГРН 1025900512670, юридический адрес: 614000, Россия, г. Пермь, ул. Петропавловская, д. 43 (телефон для связи с представителем заявителя: (342)239-07-78, 89194940077, адрес электронной почты: Egoshina@rti.perm.ru), в лице Егошиной Ирины Васильевны, паспорт серии 5701 № 692404 выдан УВД Свердловского района г. Перми 11.10.2001, зарегистрированной по адресу: г. Пермь, ул. Революции, 4-39, действующей на основании доверенности от 18.03.2015 № 59 АА 1709065, выданной Саркисовой Ириной Петровной, нотариусом Пермского городского нотариального округа

размещение объекта: газопровод давлением до 1,2 Мпа, для размещения которого не требуется разрешения на строительство

на землях: находящихся в государственной собственности

на срок: один год

местоположение: Пермский край, Суксунский район, с. Верх-Суксун, ул. Ленина, к дому 62.

Приложение:

1. схема предполагаемых к использованию земель или части земельного участка на э. 1 л. в 1 экз.

И.о. председателя комитета

М.П.



Е.С. Симоненко

Схема предполагаемых к использованию земель или части земельного участка

Объект: Газопровод давлением до 1,2 МПа, для размещения которого не требуется разрешения на строительство

Местоположение: расположенных по адресу: Пермский край, Суксунский район, с. Верх-Суксун, ул. Ленина, к дому 62

Площадь земель или части земельного участка, кв.м.: 506

Категория земель: Земли населенных пунктов

Вид разрешенного использования:

Описание границ смежных землепользователей:

От точки н1 до точки н19 - земля общего пользования








От точки н19 до точки н1 - земельный участок

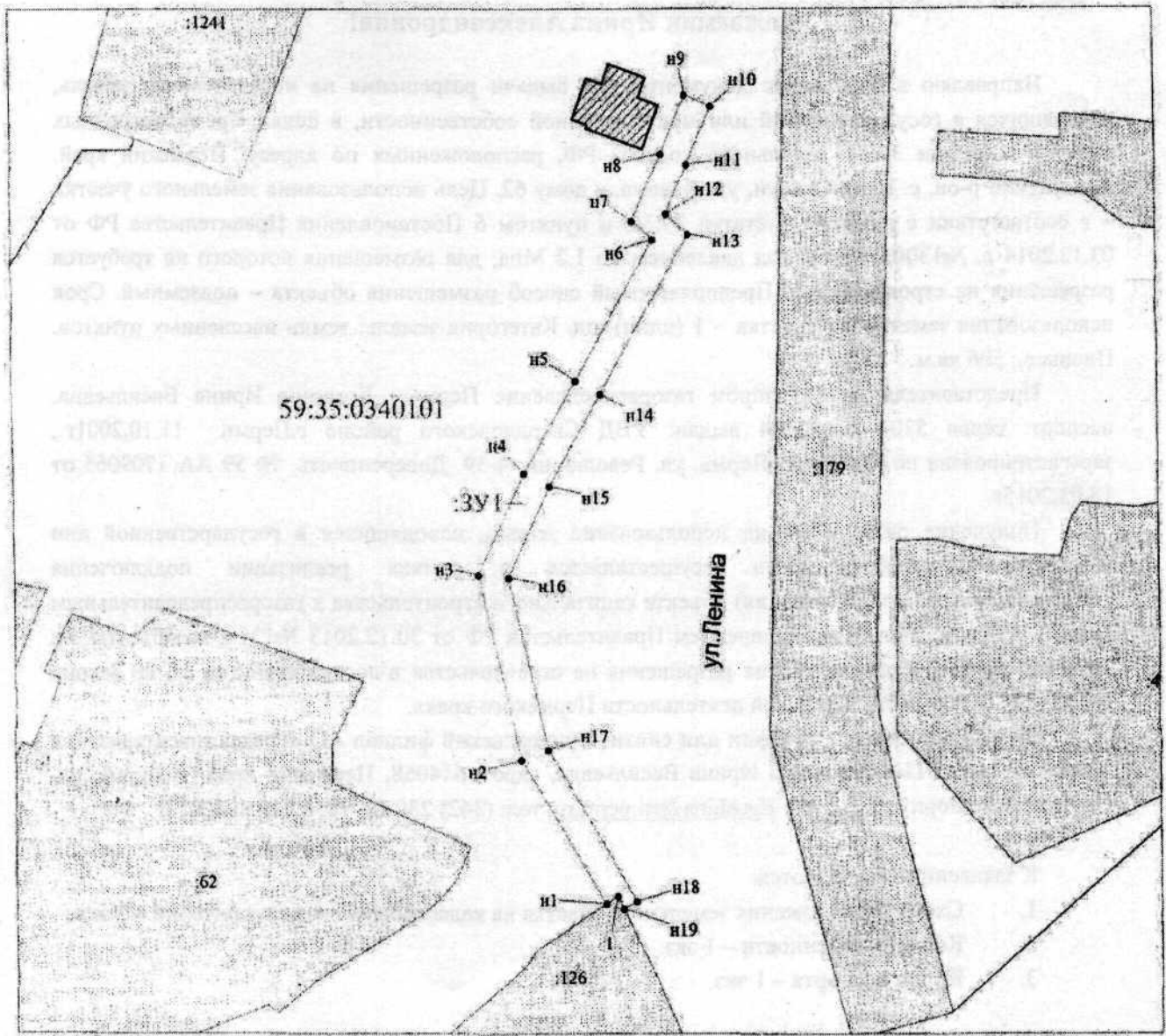
с кадастровым номером 59:35:0340101:126

Каталог координат, м

№ точки границы	X	Y
1	420220.37	2298124.78
н1	420219.27	2298123.12
н2	420239.71	2298111.27
н3	420266.14	2298105.48
н4	420280.44	2298112.00
н5	420293.59	2298119.49
н6	420313.31	2298130.67
н7	420315.93	2298127.84
н8	420325.39	2298131.87
н9	420333.69	2298135.40
н10	420332.13	2298139.09
н11	420323.83	2298135.56
н12	420316.95	2298132.63
н13	420314.09	2298135.70
н14	420291.61	2298122.97
н15	420278.61	2298115.56
н16	420265.70	2298109.67
н17	420241.18	2298115.05
н18	420219.64	2298127.52
н19	420218.55	2298125.63
1	420220.37	2298124.78

Условные обозначения:

-  - предполагаемый участок земель, на которых планируется размещение объекта
-  - границы и номер земельного участка, сведения о котором внесены в ГКН
-  - границы и номер объекта капитального строительства, сведения о котором внесены в ГКН
-  - границы кадастрового квартала
-  - зона с особыми условиями использования территории, сведения о которых внесены в ГКН
-  - обозначение запрашиваемого земельного участка
-  - характеристика точки границ земель или части земельного участка
- 59:35:0340101 - номер кадастрового квартала



Заявитель: _____ / Егочина И. В.
 МП (подпись, расшифровка подписи)
 (для юридических лиц
 и индивидуальных предпринимателей)