

РЕШЕНИЕ
о размещении объектов № 38-2017

Пермский край, п. Суксун,
ул. К. Маркса, д. 4

17.01.2017г.

Комитет имущественных отношений Администрации Суксунского муниципального района в соответствии с пунктом 8 Положения о порядке и условиях размещения объектов на землях или земельных участках, находящихся в государственной или муниципальной собственности, на территории Пермского края без предоставления земельных участков и установления сервитутов, утвержденного Постановлением Правительства Пермского края от 22.07.2015 № 478-п

разрешает АО «Газпром газораспределение Пермь»» (ИНН 5902183841, ОГРН 1025900512670, юридический адрес: 614000, Россия, г. Пермь, ул. Петропавловская, д. 43 (телефон для связи с представителем заявителя: (342)239-07-78, 89194940077, адрес электронной почты: Egoshina@rti.perm.ru), в лице Егошиной Ирины Васильевны, паспорт серии 5701 № 692404 выдан УВД Свердловского района г. Перми 11.10.2001, зарегистрированной по адресу: г. Пермь, ул. Революции, 4-39, действующей на основании доверенности от 18.03.2015 № 59 АА 1709065, выданной Саркисовой Ириной Петровной, нотариусом Пермского городского нотариального округа

размещение объекта: газопровод давлением до 1,2 Мпа, для размещения которого не требуется разрешения на строительство

на землях: находящихся в государственной собственности

на срок: один год

местоположение: Пермский край, Суксунский район, д. Кошелево, ул. Одина, к дому №19.

Приложение:

1. схема предполагаемых к использованию земель или части земельного участка на 1 л. в 1 экз.

И.о. председателя комитета

м.п.



Е.С. Симоненко

Схема предполагаемых к использованию земель или части земельного участка

Объект: Газопровод давлением до 1,2 МПа, для размещения которого не требуется разрешения на строительство

Местоположение: район/районы по адресу: Пермский край, Суксунский р-он, д.Котельковский, ул. Одино, к.дому № 19

Площадь земель или части земельного участка, кв.м.: 25,9

Классификация земель: земли населенных пунктов





Вид разрешенного использования:





Описание границ смежных земельных участков:
 От точки n1 до точки n2 - земельный участок с кадастровым номером 59:35:0110129:2
 От точки n2 до точки n1 - часть объекта использования

Каталог координат, м

№ точки границы	X	Y
n1	422864.17	2303309.31
n2	422861.42	2303311.16
n3	422860.88	2303310.52
n4	422838.81	2303325.24
n5	422837.81	2303325.31
n6	422816.21	2303323.30
n7	422805.11	2303323.98
n8	422804.48	2303321.43
n9	422803.87	2303320.06
n10	422816.25	2303319.29
n11	422837.30	2303321.45
n12	422861.93	2303305.19
n13	422864.57	2303309.01
n1	422864.17	2303309.31

Условные обозначения:

-  - территория/участок земель, на которых планируется размещение объекта
-  - границы и номер земельного участка, сведения о которых внесены в ГКН
-  - границы и номер объекта использования "строительств", сведения о которых внесены в ГКН
-  - границы кадастрового квартала

-  59:35:0110129 - зона с особыми условиями использования территории, сведения о которой внесены в ГКН
-  59:35:0110129:2 - обозначение планируемого земельного участка
-  n1 - характерная точка границы земель или части земельного участка
-  59:35:0110129 - номер кадастрового квартала

