

**РЕШЕНИЕ**  
**о размещении объектов № 36-2017**

Пермский край, п. Суксун,  
ул. К. Маркса, д. 4

12.01.2017г.

Комитет имущественных отношений Администрации Суксунского муниципального района в соответствии с пунктом 8 Положения о порядке и условиях размещения объектов на землях или земельных участках, находящихся в государственной или муниципальной собственности, на территории Пермского края без предоставления земельных участков и установления сервитутов, утвержденного Постановлением Правительства Пермского края от 22.07.2015 № 478-п

**разрешает** АО «Газпром газораспределение Пермь»» (ИНН 5902183841, ОГРН 1025900512670, юридический адрес: 614000, Россия, г. Пермь, ул. Петропавловская, д. 43 (телефон для связи с представителем заявителя: (342)239-07-78, 89194940077, адрес электронной почты: Egoshina@rti.perm.ru), в лице Егошиной Ирины Васильевны, паспорт серии 5701 № 692404 выдан УВД Свердловского района г. Перми 11.10.2001, зарегистрированной по адресу: г. Пермь, ул. Революции, 4-39, действующей на основании доверенности от 18.03.2015 № 59 АА 1709065, выданной Саркисовой Ириной Петровной, нотариусом Пермского городского нотариального округа.

**размещение объекта:** газопровод давлением до 1,2 Мпа, для размещения которого не требуется разрешения на строительство

**на землях:** находящихся в государственной собственности

**на срок:** один год

**местоположение:** Пермский край, Суксунский район, п. Суксун, д. Кошелево, ул. Полевая, д.18.

**Приложение:**

1. схема предполагаемых к использованию земель или части земельного участка на 1 л. в 1 экз.

И.о. председателя комитета

м.п.



Е.С. Симоненко

Схема предполагаемых к использованию земель или части земельного участка

Каталог координат, м

Объект: Газопровод диаметром до 1,2 Мпа, для размещения которого не требуется разрешения на строительство

Местоположение: расположенным рядом с домом, по адресу: Пермский край, д. Кошелево, ул. Полевая, 18









Площадь земель или части земельного участка, кв.м: 691

Категория земель: земли населенных пунктов

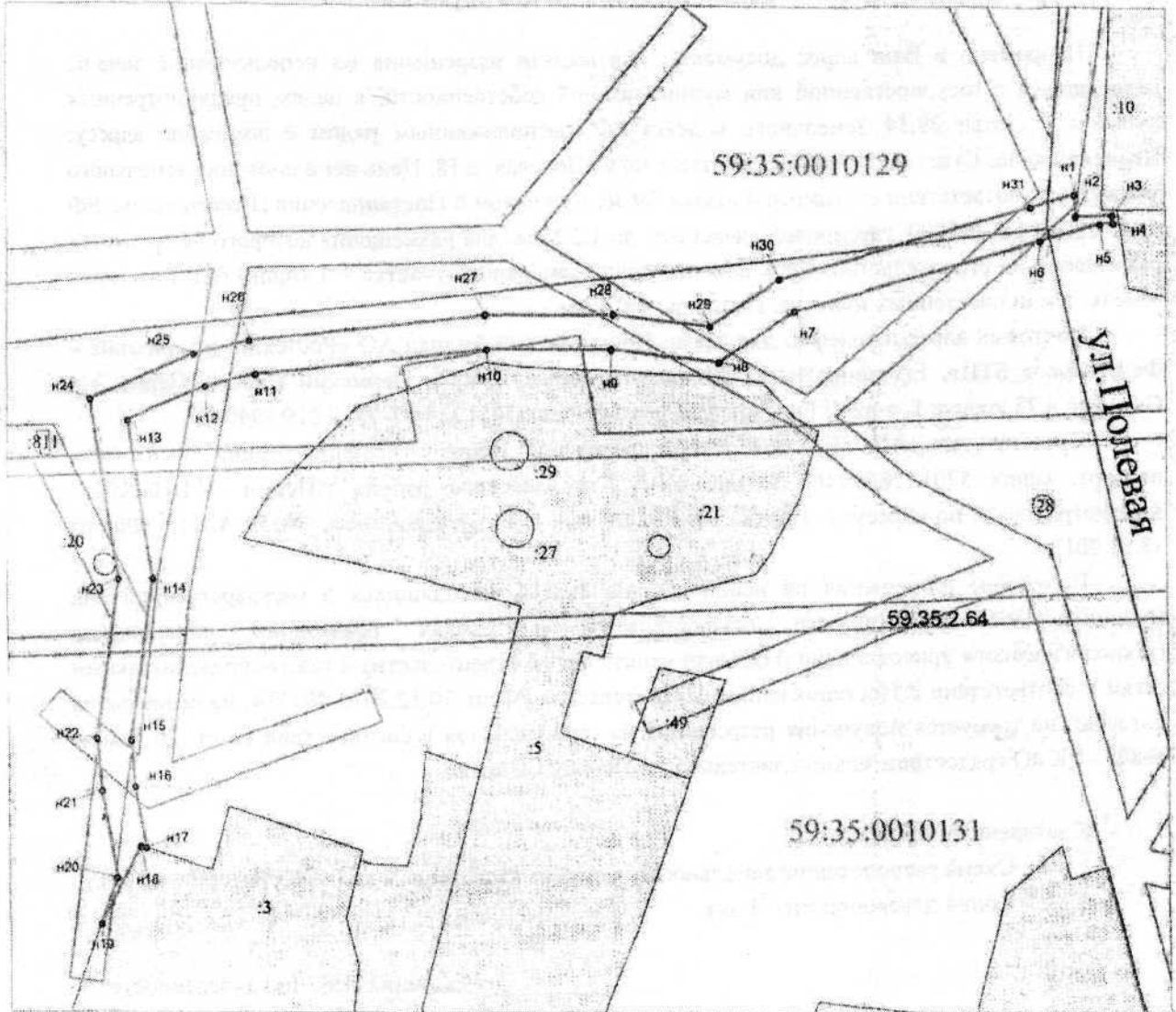
Вид разрешенного использования:

Описание границ смежных землепользователей:  
 От точки n1 до точки n17 - земли общего пользования  
 От точки n17 до точки n19 - земельный участок с кадастровым номером 59:35:0010131:3  
 От точки n19 до точки n1 - земли общего пользования

Условные обозначения:

-  - предполагаемый участок земель, на которых планируется размещение объекта.
-  - граница и номер земельного участка, сведения о котором внесены в ГКН
-  - граница и номер объекта капитального строительства, сведения о котором внесены в ГКН
-  - границы кадастрового квартала
-  - зоны с особыми условиями использования территории, сведения о которых внесены в ГКН
-  - обозначение запрашиваемого земельного участка
-  - характеристика точки границы земель или части земельного участка
-  - номер кадастрового квартала

№ точки границы	X	Y
n1	422823.36	2303423.87
n2	422820.82	2303423.98
n3	422821.04	2303428.32
n4	422820.16	2303428.41
n5	422820.03	2303426.84
n6	422818.06	2303419.75
n7	422809.82	2303391.40
n8	422803.99	2303382.66
n9	422805.34	2303370.01
n10	422805.32	2303355.41
n11	422802.15	2303328.68
n12	422800.68	2303322.73
n13	422796.61	2303313.52
n14	422778.13	2303316.47
n15	422759.02	2303313.67
n16	422753.59	2303314.16
n17	422746.45	2303315.41
n18	422746.86	2303314.76
n19	422737.56	2303310.00
n20	422743.02	2303311.94
n21	422753.07	2303310.20
n22	422759.12	2303309.65
n23	422778.11	2303312.42
n24	422799.01	2303309.08
n25	422804.48	2303321.43
n26	422808.10	2303327.95
n27	422809.32	2303355.17
n28	422809.34	2303370.22
n29	422808.12	2303381.63
n30	422813.58	2303389.69
n31	422821.90	2303418.68



Масштаб 1:500

Егошина И.В.

Заявитель: МП (подпись, расшифровка подписи)

для юридических лиц и индивидуальных предпринимателей