

**РЕШЕНИЕ**  
**о размещении объектов № 35-2017**

Пермский край, п. Суксун,  
ул. К. Маркса, д. 4

12.01.2017г.

Комитет имущественных отношений Администрации Суксунского муниципального района в соответствии с пунктом 8 Положения о порядке и условиях размещения объектов на землях или земельных участках, находящихся в государственной или муниципальной собственности, на территории Пермского края без предоставления земельных участков и установления сервитутов, утвержденного Постановлением Правительства Пермского края от 22.07.2015 № 478-п

**разрешает** АО «Газпром газораспределение Пермь»» (ИНН 5902183841, ОГРН 1025900512670, юридический адрес: 614000, Россия, г. Пермь, ул. Петропавловская, д. 43 (телефон для связи с представителем заявителя: (342)239-07-78, 89194940077, адрес электронной почты: Egoshina@rti.perm.ru), в лице Егошиной Ирины Васильевны, паспорт серии 5701 № 692404 выдан УВД Свердловского района г. Перми 11.10.2001, зарегистрированной по адресу: г. Пермь, ул. Революции, 4-39, действующей на основании доверенности от 18.03.2015 № 59 АА 1709065, выданной Саркисовой Ириной Петровной, нотариусом Пермского городского нотариального округа

**размещение объекта:** газопровод давлением до 1,2 Мпа, для размещения которого не требуется разрешения на строительство

**на землях:** находящихся в государственной собственности

**на срок:** один год


**местоположение:** Пермский край, Суксунский район, п. Суксун, д. Кошелево, ул. Одина, к дому 8.

**Приложение:**

1. схема предполагаемых к использованию земель или части земельного участка на 1 л. в 1 экз.

И.о. председателя комитета  
М.П.



  
Е.С. Симоненко

### Схема предполагаемых к использованию земель или части земельного участка

Объект: Газопровод давлением до 1,2 Мпа, для размещения которого не требуется разрешения на строительство

Местоположение: расположенных по адресу: Пермский край, Суксунский р-н,  
пгт. Суксун, д. Кошелево, ул. Одина, к дому 8

Площадь земель или части земельного участка, кв.м.: 14

Категория земель: земли населенных пунктов









Вид разрешенного использования: -

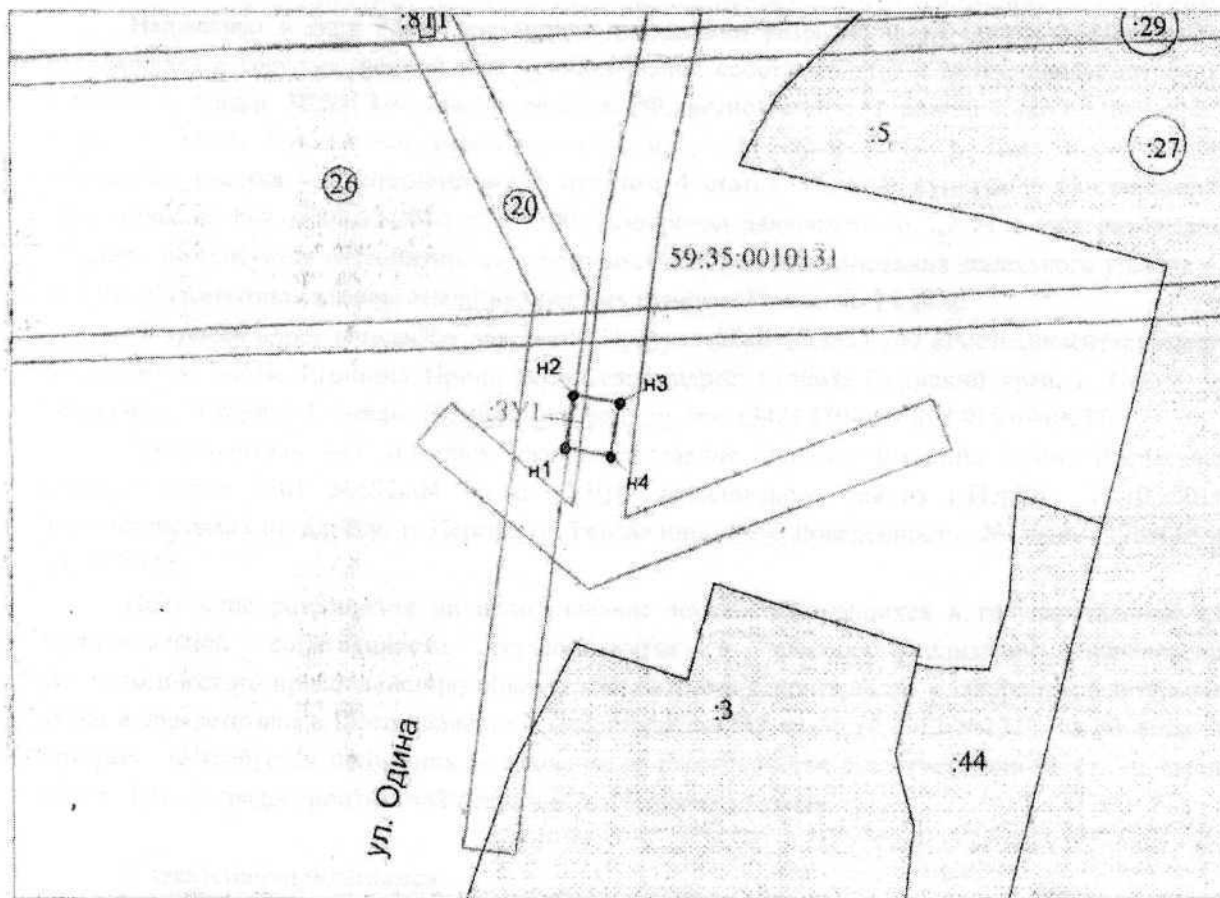
Описание границ смежных землепользователей:  
От точки н1 до точки н1 - земли общего пользования

Каталог координат, м

№ точки границы	X	Y
н1	422761.50	2303314.03
н2	422765.46	2303314.61
н3	422764.84	2303318.10
н4	422760.90	2303317.40
н1	422761.50	2303314.03

**Условные обозначения:**

-  - предполагаемый участок земель, на которых планируется размещение объекта
-  - границы и номер земельного участка, сведения о которых внесены в ГКН
-  - границы и номер объекта капитального строительства, сведения о которых внесены в ГКН
-  - граница кадастрового квартала
-  - зоны с особыми условиями использования территории, сведения о которых внесены в ГКН
-  - обозначение запрашиваемого земельного участка
-  - характерная точка границ земель или части земельного участка
-  - номер кадастрового квартала



Масштаб 1:500

Заявитель: \_\_\_\_\_ / Егорова И. В.

МП

(подпись, расшифровка подписи)

(для юридических лиц и индивидуальных предпринимателей)

59:35:0010131

09.01.2017