

РЕШЕНИЕ
о размещении объектов № 34-2017

Пермский край, п. Суксун,
ул. К. Маркса, д. 4

10.01.2017г.

Комитет имущественных отношений Администрации Суксунского муниципального района в соответствии с пунктом 8 Положения о порядке и условиях размещения объектов на землях или земельных участках, находящихся в государственной или муниципальной собственности, на территории Пермского края без предоставления земельных участков и установления сервитутов, утвержденного Постановлением Правительства Пермского края от 22.07.2015 № 478-п

разрешает АО «Газпром газораспределение Пермь»» (ИНН 5902183841, ОГРН 1025900512670, юридический адрес: 614000, Россия, г. Пермь, ул. Петропавловская, д. 43 (телефон для связи с представителем заявителя: (342)239-07-78, 89194940077, адрес электронной почты: Egoshina@rti.perm.ru), в лице Егошиной Ирины Васильевны, паспорт серии 5701 № 692404 выдан УВД Свердловского района г. Перми 11.10.2001, зарегистрированной по адресу: г. Пермь, ул. Революции, 4-39, действующей на основании доверенности от 18.03.2015 № 59 АА 1709065, выданной Саркисовой Ириной Петровной, нотариусом Пермского городского нотариального округа

размещение объекта: газопровод давлением до 1,2 Мпа, для размещения которого не требуется разрешения на строительство

на землях: находящихся в государственной собственности

на срок: один год

местоположение: Пермский край, Суксунский район, п. Суксун, пер. Володарского, к дому 3.

Приложение:

1. схема предполагаемых к использованию земель или части земельного участка на 1 л. в 1 экз.

И.о. председателя комитета

М.П.




 Е. С. Симоненко

Схема предполагаемых к использованию земель или части земельного участка

Объект: Газопровод давлением до 1,2 Мпа, для размещения которого не требуется разрешения на строительство

Местоположение: расположенных по адресу: Пермский край, р-н Суксунский, ПСТ. Суксун, пер. Володарского, к дому 3

Площадь земель или части земельного участка, кв.м.: 103

Категория земель: земли населенных пунктов

Вид разрешенного использования:

Описание границ смежных землепользователей:









От точки n2 до точки n3 - земельный участок с кадастровым номером 59:35:0010247:3

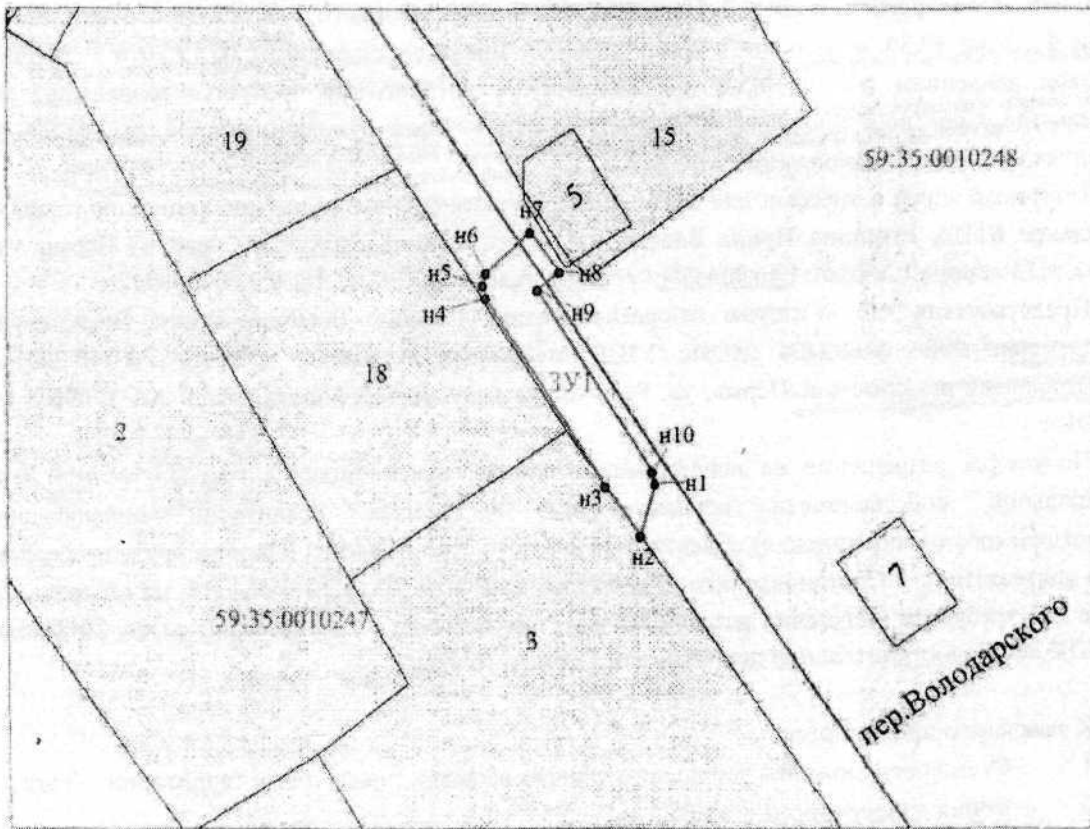
От точки n3 до точки n2 - земли общего пользования

Каталог координат, м


| № точки границы | X | Y |
|-----------------|-----------|------------|
| n1 | 421043.33 | 2300011.11 |
| n2 | 421039.04 | 2300009.83 |
| n3 | 421043.03 | 2300006.90 |
| n4 | 421058.48 | 2299996.76 |
| n5 | 421059.48 | 2299996.49 |
| n6 | 421060.48 | 2299996.76 |
| n7 | 421063.90 | 2300000.51 |
| n8 | 421060.62 | 2300002.98 |
| n9 | 421059.13 | 2300001.12 |
| n10 | 421044.33 | 2300010.84 |

Условные обозначения:

-  - предполагаемый участок земель, на которых планируется размещение объекта
-  - границы и номер земельного участка, сведения о которых внесены в ГКН
-  - границы и номер объекта капитального строительства, сведения о которых внесены в ГКН
-  - граница кадастрового квартала
-  - зоны с особыми условиями использования территории, сведения о которых внесены в ГКН
-  - обозначение запрашиваемого земельного участка
-  - характерная точка границ земель или части земельного участка
-  - номер кадастрового квартала



Масштаб 1:500

Заявитель:  / Егошина И. В.

МП (подпись, расшифровка подписи)

(для юридических лиц и индивидуальных предпринимателей)