

***Индивидуальный предприниматель  
Косачев Андрей Владимирович***

---

614000, Пермь, ул. Старцева, д.9/2, кв.10, Тел.8-952-66-277-11, e-mail: [ki-kosachev@mail.ru](mailto:ki-kosachev@mail.ru)  
ОГРНИП 315595800075782, ИНН 593500736388  
Р/с 40802810549770010335  
Банк ВОЛГО-ВЯТСКИЙ БАНК  
ПАО СБЕРБАНК

**Документация по планировке территории  
«Проект межевания территории в целях проектирования и строительства  
линейного объекта: «Распределительные газопроводы д. Бор  
Суксунского района Пермского края»**

**ТЗ. Проект межевания территории. Основная часть**

**111-21-ПМТ**

**Индивидуальный предприниматель  
Косачев Андрей Владимирович**

614000, Пермь, ул. Старцева, д.9/2, кв.10, Тел.8-952-66-277-11, e-mail: [ki-kosachev@mail.ru](mailto:ki-kosachev@mail.ru)  
ОГРНИП 315595800075782, ИНН 593500736388  
Р/с 40802810549770010335  
Банк ВОЛГО-ВЯТСКИЙ БАНК  
ПАО СБЕРБАНК

**Документация по планировке территории  
«Проект межевания территории в целях проектирования и строительства  
линейного объекта: «Распределительные газопроводы д. Бор  
Суксунского района Пермского края»**

**Т3. Проект межевания территории. Основная часть**

**111-21-ПМТ**

Разработал

А.В. Косачев



2022

Взам. инв. №	
Подл. и дата	
Инв. № подл.	

**Состав проекта планировки и проекта межевания территории:**

T1. Основная часть проекта планировки территории:

T1.1 – Проект планировки территории. Графическая часть.

T1.2 – Положение о размещении линейного объекта.

T2. Материалы по обоснованию проекта планировки территории:

T2.1 – Материалы по обоснованию проекта планировки территории. Графическая часть.

T2.2 – Материалы по обоснованию проекта планировки территории. Пояснительная записка.

T3. Основная часть проекта межевания территории:

T3.1 – Проект межевания территории. Графическая часть.

T3.2 – Проект межевания территории. Текстовая часть.


T4. Материалы по обоснованию проекта межевания территории:

T4.1 – Материалы по обоснованию проекта межевания территории. Графическая часть.

T4.2 – Материалы по обоснованию проекта межевания территории. Пояснительная записка.

Согласовано			

Инов. № подл.	Взам. инв. №
	Подп. и дата

						111-21-ПМТ			
Изм.	Кол.уч	Лист	№ док	Подп.	Дата				
Разраб.		Косачев			04.22	СОСТАВ ПРОЕКТА ПЛАНИРОВКИ И ПРОЕКТА МЕЖЕВАНИЯ ТЕРРИТОРИИ	Стадия	Лист	Листов
							П	1	1
							ИП Косачев А.В		

## Содержание

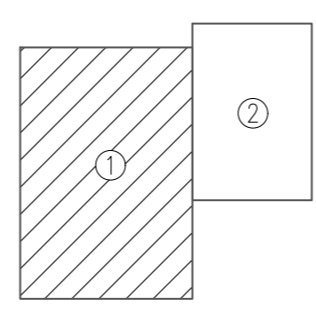
<b>3.1 Проект межевания территории. Графическая часть.</b>	
Чертеж проекта межевания территории	4
<b>3.2 Проект межевания территории. Текстовая часть.</b>	
3.2.1 Основные цели и задачи разработки проекта	6
3.2.2 Исходные материалы, используемые в проекте межевания	6
3.2.3 Опорно-межевая сеть на территории проектирования	6
3.2.4 Рекомендации по порядку установления границ на местности	6
3.2.5 Формирование земельных участков проектируемого линейного объекта	7
3.2.6 Правовой статус объектов планирования	11
3.2.7 Сведения об образуемых земельных участках	11
3.2.8 Сведения о границах территории, применительно к которой осуществляется подготовка проекта межевания	19

Взам. инв. №								
Подп. и дата								
Изм.	Кол.уч	Лист	№ док	Подп.	Дата	111-21-ПМТ.Т3.2		
Инва. № подл.	Разраб.	Косачев			04.22	СОДЕРЖАНИЕ ТОМА 3		
						Стадия	Лист	Листов
						П	1	1
						ИП Косачев А.В		



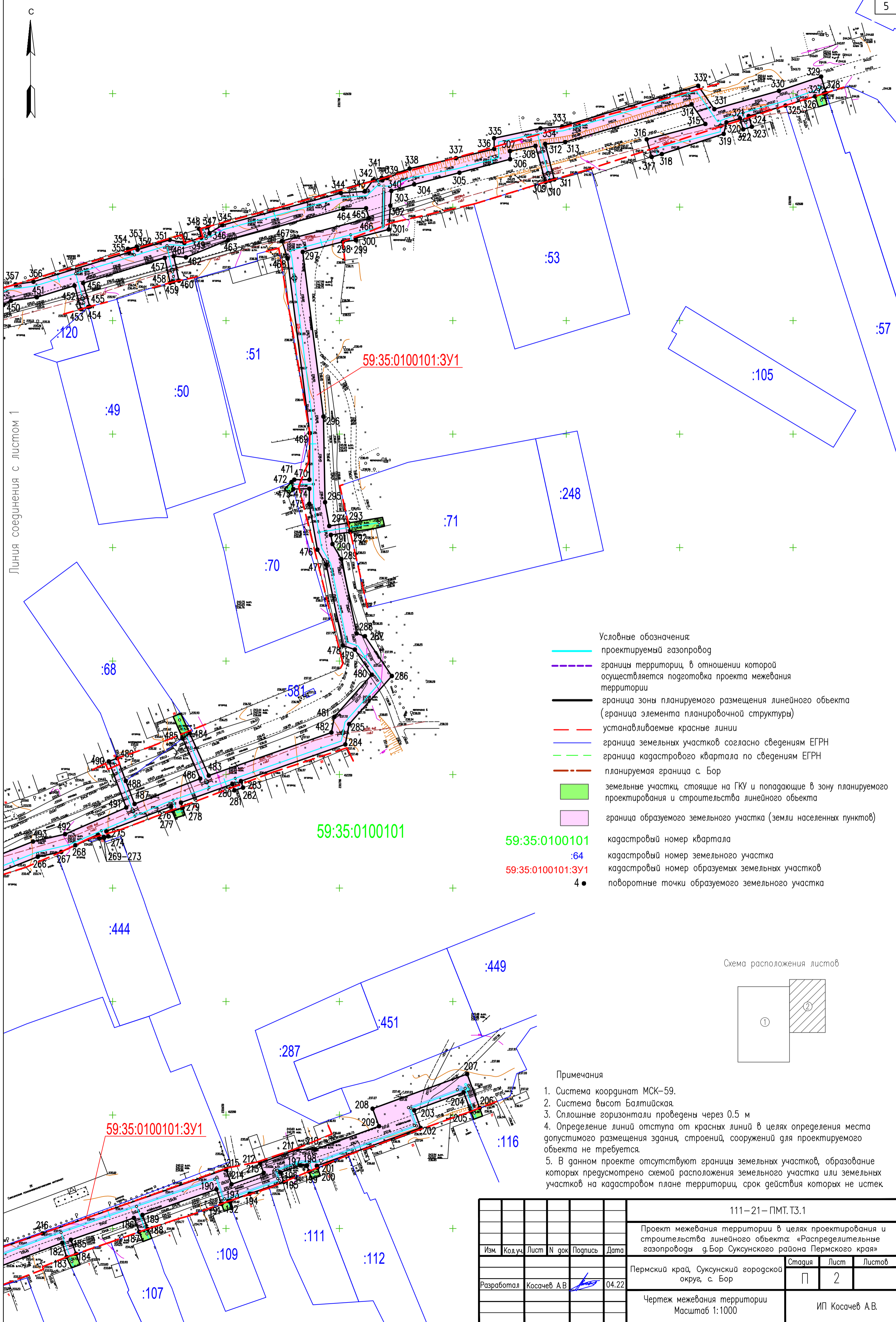
- Условные обозначения:
- проектируемый газопровод
  - - - границы территории, в отношении которой осуществляется подготовка проекта межевания территории
  - граница зоны планируемого размещения линейного объекта (граница элемента планировочной структуры)
  - устанавливаемые красные линии
  - граница земельных участков согласно сведениям ЕГРН
  - - - граница кадастрового квартала по сведениям ЕГРН
  - - - планируемая граница с Бор
  - земельные участки, стоящие на ГКУ и попадающие в зону планируемого проектирования и строительства линейного объекта
  - граница образуемого земельного участка (земли населенных пунктов)
- 59:35:0100101 кадастровый номер квартала
- :64 кадастровый номер земельного участка
- 59:35:0100101:3У1 кадастровый номер образуемых земельных участков
- 4 ● поворотные точки образуемого земельного участка

Схема расположения листов



- Примечания
1. Система координат МСК-59.
  2. Система высот Балтийская.
  3. Сплошные горизонталы проведены через 0.5 м
  4. Определение линий отступа от красных линий в целях определения места допустимого размещения здания, строений, сооружений для проектируемого объекта не требуется.
  5. В данном проекте отсутствуют границы земельных участков, образование которых предусмотрено схемой расположения земельного участка или земельных участков на кадастровом плане территории, срок действия которых не истек

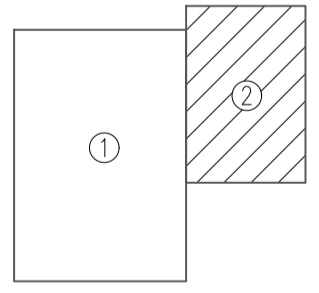
					111-21-ПМТ.Т3.1				
					Проект межевания территории в целях проектирования и строительства линейного объекта «Распределительные газопроводы д.Бор Суксунского района Пермского края»				
Изм.	Коды	Лист	N док	Подпись	Дата	Пермский край, Суксунский городской округ, с. Бор	Стация	Лист	Листов
					04.22		П	1	2
Разработал Косачев А.В.					Чертеж межевания территории Масштаб 1:1000			ИП Косачев А.В.	



Линия соединения с листом 1

- Условные обозначения:
- проектируемый газопровод
  - границы территории, в отношении которой осуществляется подготовка проекта межевания территории
  - граница зоны планируемого размещения линейного объекта (граница элемента планировочной структуры)
  - устанавливаемые красные линии
  - граница земельных участков согласно сведениям ЕГРН
  - граница кадастрового квартала по сведениям ЕГРН
  - планируемая граница с Бор
  - земельные участки, стоящие на ГКУ и попадающие в зону планируемого проектирования и строительства линейного объекта
  - граница образуемого земельного участка (земли населенных пунктов)
- 59:35:0100101:3У1 кадастровый номер квартала
- :64 кадастровый номер земельного участка
- 59:35:0100101:3У1 кадастровый номер образуемых земельных участков
- 4 • поворотные точки образуемого земельного участка

Схема расположения листов



Примечания

1. Система координат МСК-59.
2. Система высот Балтийская.
3. Сплошные горизонталы проведены через 0,5 м
4. Определение линий отступа от красных линий в целях определения места допустимого размещения здания, строений, сооружений для проектируемого объекта не требуется.
5. В данном проекте отсутствуют границы земельных участков, образование которых предусмотрено схемой расположения земельного участка или земельных участков на кадастровом плане территории, срок действия которых не истек

						111-21-ПМТ.Т3.1		
						Проект межевания территории в целях проектирования и строительства линейного объекта: «Распределительные газопроводы д.Бор Суксунского района Пермского края»		
Изм.	Кол.уч.	Лист	N док	Подпись	Дата	Стадия	Лист	Листов
						П	2	
Разработал Косачев А.В.						ИП Косачев А.В.		
Чертёж межевания территории Масштаб 1:1000								

### 3.2.1 Основные цели и задачи разработки проекта

Основные цели:

- определение местоположения границ образуемых земельных участков.

Подготовка проекта межевания территории осуществляется в составе проекта планировки территории.

Задачами подготовки проекта межевания является анализ фактического землепользования и разработка проектных решений по формированию земельных участков под объект.

Проект разработан с учетом положений Градостроительного кодекса Российской Федерации.

Настоящий проект обеспечивает равные права и возможности правообладателей земельных участков в соответствии с действующим законодательством. Сформированные границы земельного участка позволяют обеспечить необходимые требования по содержанию и обслуживанию объектов промышленной застройки в условиях сложившейся планировочной системы территории проектирования.

### 3.2.2 Исходные материалы, используемые в проекте межевания

Проект планировки территории.

Сведения ЕГРН о земельных участках, границы которых установлены в соответствии с требованиями земельного законодательства.

### 3.2.3 Опорно-межевая сеть на территории проектирования

На территории проектирования существует установленная система геодезической сети специального назначения для определения координат точек земной поверхности с использованием спутниковых систем. Система координат - МСК 59.

Действующая система геодезической сети удовлетворяет требованиям выполнения землеустроительных работ для установления границ земельных участков на местности.

### 3.2.4 Рекомендации по порядку установления границ на местности

Установление границ земельных участков на местности следует выполнять в соответствии с требованиями федерального законодательства, а также инструкции по проведению межевания.

Изм. № подл.	Подп. и дата	Взам. инв. №					Лист	
								3
Изм	Кол.уч	Лист	№ док	Подп.	Дата	111-21-ПМТ.Т3.2		

Вынос межевых знаков на местность необходимо выполнять в комплексе землеустроительных работ с обеспечением мер по уведомлению заинтересованных лиц и согласованию с ними границ.

### 3.2.5 Формирование земельных участков проектируемого линейного объекта

Проектом предусматривается формирование земельных участков под строительство линейного объекта: «Распределительные газопроводы д. Бор Суксунского района Пермского края».

Размер земельного участка, временного отводимого на период строительства газопровода, обеспечивает размещение проектируемой трассы, строительных механизмов, отвалов плодородного и минерального грунтов, площадок складирования материалов и изделий, временных инвентарных бытовых помещений.

Земельные участки под строительство газопровода формируются на территории с. Бор Суксунского городского округа Пермского края.

Согласно Градостроительному кодексу РФ действие градостроительного регламента не распространяется на земельные участки, предназначенные для размещения линейных объектов.

Также выявлено, что газопровод не затрагивает:

- границы формируемых земельных участков, планируемых для предоставления физическим и юридическим лицам для строительства;
- границы объектов культурного и археологического наследия.

Красные линии установлены с учетом существующего землепользования территории проектирования, на основании сведений государственного кадастра недвижимости, в соответствии с инструкцией о порядке проектирования и установления красных линий в городах и других поселениях Российской Федерации (РДС 30-201-98).

Определение линий отступа от красных линий в целях определения места допустимого размещения здания, строений, сооружений для данного объекта не требуется.

Планируемая территория для размещения линейного объекта «Распределительные газопроводы д. Бор Суксунского района Пермского края» располагается в кадастровых кварталах 59:35:0100101, 59:35:1520101.

Перечень земельных участков, согласно сведениям ЕГРН, затрагиваемых при размещении линейного объекта «Распределительные газопроводы д. Бор Суксунского района Пермского края» приведен в таблице №1.

Взам. инв. №	Подп. и дата	Инв. № подл.							Лист
									4
Изм	Кол.уч	Лист	№ док	Подп.	Дата	111-21-ПМТ.Т3.2			



№ п/п	Кадастровый номер	Собственник	Площадь общая, кв. м	Занимаемая площадь кв. м	Категория земель
1	59:35: 0100101:3У1	Земли неразграниченной государственной или муниципальной собственности	-	24584	Земли населённых пунктов
2	59:35:0100101:1	Лузгин Леонид Антонович, Ельцова Татьяна Антоновна (Долевая собственность)	4291	13	Земли населённых пунктов
3	59:35:0100101:3	Озорнин Владимир Алексеевич (Собственность)	3500	3	Земли населённых пунктов
4	59:35:0100101:5	Луканина Раиса Петровна (Собственность)	4300	66	Земли населённых пунктов
5	59:35:0100101:8	Луканина Раиса Петровна (Собственность)	3894	3	Земли населённых пунктов
6	59:35:0100101:10	Лузгина Ольга Викторовна, Лузгин Николай Васильевич, Лузгина Екатерина Васильевна (Долевая собственность)	2446	14	Земли населённых пунктов
7	59:35:0100101:14	Никифоров Александр Федорович (Собственность)	4000	2	Земли населённых пунктов
8	59:35:0100101:16	Крутикова Тамара Ивановна (Собственность)	4300	14	Земли населённых пунктов
9	59:35:0100101:17	Бонин Михаил Максимович (Собственность)	4467	22	Земли населённых пунктов
10	59:35:0100101:35	Кузьмин Вадим Игоревич (Собственность)	4214	6	Земли населённых пунктов
11	59:35:0100101:36	Потеряева Людмила Васильевна, Власова Анна Михайловна (Долевая собственность)	3348	5	Земли населённых пунктов
12	59:35:0100101:39	Еремин Виталий Юрьевич (Собственность)	3300	22	Земли населённых пунктов
13	59:35:0100101:40	Кобелева Арина Михайловна, Кобелев Роберт Михайлович, Кобелев Михаил Николаевич, Дылдина Анна Александровна (Долевая собственность)	1657	1	Земли населённых пунктов
14	59:35:0100101:42	Макарова Светлана Павловна (Собственность)	3604	33	Земли населённых пунктов
15	59:35:0100101:53	Козюков Борис Михайлович (Собственность)	3546	1	Земли населённых пунктов
16	59:35:0100101:57	Лузгин Александр Геннадьевич (Собственность)	4417	20	Земли населённых пунктов
17	59:35:0100101:60	Порядин Сергей Павлович (Собственность)	3300	11	Земли населённых пунктов

Изм.	Кол.уч	Лист	№ док	Подп.	Дата

18	59:35:0100101:61	Порядин Николай Григорьевич (Собственность)	3200	9	Земли населённых пунктов
19	59:35:0100101:62	Карпова Тамара Олеговна, Карпов Климентий Александрович, Карпова Юлия Анатольевна (Долевая собственность)	3652	14	Земли населённых пунктов
20	59:35:0100101:63	Порядина Мария Николаевна (Собственность)	3785	11	Земли населённых пунктов
21	59:35:0100101:65	Сведения о регистрации прав отсутствуют	3200	15	Земли населённых пунктов
22	59:35:0100101:68	Бонина Любовь Павловна (Собственность)	2747	37	Земли населённых пунктов
23	59:35:0100101:70	Волков Михаил Миронович (Собственность)	2364	10	Земли населённых пунктов
24	59:35:0100101:71	Вертлюгова Алена Ивановна, Вертлюгов Иван Николаевич, Вертлюгов Иван Николаевич (Долевая собственность)	5000	64	Земли населённых пунктов
25	59:35:0100101:73	Бонин Геннадий Николаевич (Собственность)	4900	2	Земли населённых пунктов
26	59:35:0100101:74	Волкова Таисья Александровна (Собственность)	5012	17	Земли населённых пунктов
27	59:35:0100101:75	Деменев Александр Владиславович (Собственность)	4300	11	Земли населённых пунктов
28	59:35:0100101:77	Фукалов Александр Сергеевич, Фукалова Наталья Сергеевна, Фукалова Алевтина Ивановна, Фукалов Алексей Сергеевич (Долевая собственность)	2017	8	Земли населённых пунктов
29	59:35:0100101:79	Шайтанов Владимир Петрович, Опутина Наталья Владимировна, Изгагина Юлия Владимировна, Черепанова Анна Владимировна (Долевая собственность)	3790	10	Земли населённых пунктов
30	59:35:0100101:83	Жаркова Екатерина Олеговна, Павлов Владислав Олегович, Павлова Ольга Николаевна, Павлов Олег Николаевич, Павлова Ирина Олеговна (Долевая собственность)	2700	15	Земли населённых пунктов
31	59:35:0100101:88	Токачева Любовь Семеновна (Собственность)	3285	44	Земли населённых пунктов
32	59:35:0100101:92	Лосев Матвей Денисович, Вечтомов Александр Михайлович, Лосев Михаил Денисович, Вечтомов Марк Александрович, Вечтомова Инга Викторовна, Славина	4100	4	Земли населённых пунктов

Инд. № подл.	Подп. и дата	Взам. инв. №	

Изм.	Кол.уч.	Лист	№ док	Подп.	Дата

		Полина Эдуардовна (Долевая собственность)			
33	59:35:0100101:94	Никифорова Татьяна Анатольевна (Собственность)	3410	15	Земли населённых пунктов
34	59:35:0100101:95	Ярушин Евгений Владимирович (Собственность)	3300	29	Земли населённых пунктов
35	59:35:0100101:96	Ярушин Владимир Иванович (Собственность)	3196	39	Земли населённых пунктов
36	59:35:0100101:98	Порядин Виктор Павлович (Собственность)	2567	17	Земли населённых пунктов
37	59:35:0100101:99	Лазарев Николай Дмитриевич (Собственность)	3156	15	Земли населённых пунктов
38	59:35:0100101:104	Никифорова Лидия Юрьевна (Собственность)	1771	14	Земли населённых пунктов
39	59:35:0100101:106	Никифоров Николай Григорьевич (Собственность)	1749	22	Земли населённых пунктов
40	59:35:0100101:107	Улитин Василий Иванович (Собственность)	990	18	Земли населённых пунктов
41	59:35:0100101:109	Шидьюсова Людмила Андреевна (Собственность)	869	12	Земли населённых пунктов
42	59:35:0100101:110	Сведения о регистрации прав отсутствуют	900	2	Земли населённых пунктов
43	59:35:0100101:112	Митраков Николай Иванович (Собственность)	1932	15	Земли населённых пунктов
44	59:35:0100101:116	Корякова Дарья Александровна, Коряков Кирилл Николаевич, Корякова Елена Владимировна (Долевая собственность)	5706	16	Земли населённых пунктов
45	59:35:0100101:444	Филиппова Лидия Ивановна (Аренда)	2334	1	Земли населённых пунктов
46	59:35:0100101:574	Муниципальное образование "Поедугинское сельское поселение" Суксунского муниципального района Пермского края (Собственность)	936	16	Земли населённых пунктов
47	59:35:0100101:577	Муниципальное образование Суксунский муниципальный район Пермского края (Собственность)	2215	4	Земли населённых пунктов
48	59:35:1520101:5330	Бонин Геннадий Николаевич (Собственность)	200000	105	Земли сельскохозяйственного назначения

Инд. № подл.	Подп. и дата	Взам. инв. №

Изм	Кол.уч	Лист	№ док	Подп.	Дата

111-21-ПМТ.Т3.2

Лист

7

### 3.2.6 Правовой статус объектов планирования

На период подготовки проекта межевания территория свободна от застройки.

В границах проектируемой территории существуют объекты недвижимости, оформленные в установленном законом порядке, а объекты самовольного размещения отсутствуют. Границы зон публичных сервитутов отсутствуют.

### 3.2.7 Сведения об образуемых земельных участках

Площадь полосы отвода (зоны размещения линейного объекта) на период строительства газопровода – **25431** кв.м.

Ширина и протяженность полосы отвода определяется в зависимости от назначения и категории земель вдоль трассы газопровода, материала и диаметра труб, способов их соединения и укладки, от физико-механических свойств грунтов и высоты монтажа трубопровода на основании исходных данных

Общая площадь охранной зоны проектируемого газопровода – **20908** кв.м.

На территории проектирования отсутствуют образуемые земельные участки, которые будут отнесены к территориям общего пользования или имуществу общего пользования, в том числе в отношении которых предполагается резервирование и (или) изъятие для государственных или муниципальных нужд, соответственно не приведен перечень сведений о площади таких земельных участков.

Вид разрешенного использования образуемых земельных участков: Для строительства объекта «Распределительные газопроводы д. Бор Суксунского района Пермского края». По классификатору видов разрешенного использования земельных участков, утвержденному Приказом Министерства экономического развития Российской Федерации от 01.09.2014 №540 (в ред. От 30.09.2015 №709) вид разрешенного использования: «Трубопроводный транспорт».

Сведения об образуемых земельных участках представлены в таблице №2.

Таблица №2

#### Экспликация образуемых земельных участков

№ п/п	Кадастровый номер земельного участка	Адрес (описание местоположения)	Категория земель	Разрешенное использование	Площадь, кв.м	Возможные способы образования земельных участков
1	59:35:0100101:3У1	Пермский край, Суксунский городской округ, с. Бор	Земли населённых пунктов	Трубопроводный транспорт	24584	Образование земельного участка из земель, находящихся в государственной или муниципальной собственности

Взам. инв. №	Подп. и дата	Инв. № подл.							Лист
			111-21-ПМТ.Т3.2						8
Изм.	Кол.уч.	Лист	№ док	Подп.	Дата				

Каталог координат характерных точек границ образуемых земельных участков. Система координат МСК-59.

**Участок 59:35:0000000:ЗУ1(1)**

№	X	Y
1	412409.22	2311000.82
2	412405.43	2311001.73
3	412407.29	2311009.66
4	412399.10	2311015.44
5	412411.00	2311045.31
6	412415.48	2311050.51
7	412420.62	2311067.21
8	412421.71	2311072.98
9	412424.10	2311073.47
10	412429.41	2311089.06
11	412430.01	2311103.13
12	412431.52	2311111.55
13	412426.10	2311112.55
14	412422.38	2311107.78
15	412420.48	2311109.26
16	412420.72	2311109.77
17	412419.46	2311110.54
18	412424.43	2311116.93
19	412432.23	2311115.49
20	412444.22	2311182.10
21	412454.47	2311203.05
22	412436.05	2311212.06
23	412419.22	2311217.04
24	412415.77	2311223.81
25	412405.25	2311227.07
26	412403.99	2311220.53
27	412402.51	2311221.10
28	412402.06	2311219.87
29	412399.95	2311220.68
30	412401.40	2311228.26
31	412378.38	2311235.39
32	412377.17	2311232.18
33	412373.38	2311233.48
34	412374.55	2311236.58
35	412354.67	2311243.53
36	412353.64	2311240.28

37	412349.86	2311241.60
38	412350.90	2311244.88
39	412348.34	2311245.80
40	412340.86	2311248.97
41	412337.68	2311250.04
42	412331.35	2311248.81
43	412291.39	2311260.32
44	412289.54	2311266.40
45	412279.96	2311269.66
46	412278.70	2311265.85
47	412276.18	2311266.69
48	412276.33	2311270.88
49	412240.68	2311283.68
50	412233.20	2311286.32
51	412229.28	2311287.70
52	412230.02	2311290.30
53	412219.19	2311295.12
54	412201.19	2311297.13
55	412199.65	2311276.88
56	412193.86	2311258.43
57	412185.53	2311258.43
58	412171.93	2311212.07
59	412167.02	2311188.64
60	412180.33	2311184.47
61	412191.59	2311107.41
62	412185.33	2311106.48
63	412182.55	2311124.32
64	412176.96	2311123.98
65	412176.59	2311127.96
66	412181.94	2311128.29
67	412177.24	2311158.51
68	412174.17	2311158.68
69	412174.15	2311162.19
70	412176.70	2311161.99
71	412174.04	2311179.11
72	412158.86	2311183.86
73	412162.77	2311199.88
74	412163.33	2311203.02

Изм. № подл.	Подп. и дата	Взам. инв. №	

Изм.	Кол.уч.	Лист	№ док	Подп.	Дата

75	412168.23	2311224.03
76	412174.46	2311246.90
77	412181.69	2311266.28
78	412188.72	2311265.43
79	412192.71	2311278.14
80	412194.63	2311297.84
81	412170.65	2311307.58
82	412169.06	2311303.64
83	412160.22	2311307.53
84	412161.73	2311311.50
85	412156.33	2311313.56
86	412145.03	2311317.35
87	412144.02	2311314.82
88	412140.94	2311315.96
89	412141.23	2311318.62
90	412137.88	2311319.74
91	412139.39	2311324.40
92	412094.55	2311339.86
93	412092.93	2311334.68
94	412089.18	2311336.10
95	412090.77	2311341.16
96	412076.08	2311346.23
97	412077.18	2311349.41
98	412069.42	2311352.10
99	412068.11	2311348.28
100	412033.30	2311360.28
101	412030.53	2311352.13
102	412026.84	2311353.31
103	412029.52	2311361.58
104	412008.45	2311368.85
105	412006.47	2311367.13
106	411994.90	2311371.17
107	411992.67	2311364.21
108	411988.86	2311365.43
109	411991.12	2311372.48
110	411988.97	2311373.24
111	411988.57	2311375.13
112	411964.58	2311384.56
113	411962.52	2311379.44
114	411969.62	2311375.38
115	411968.42	2311370.97

116	411965.39	2311371.80
117	411965.84	2311373.19
118	411948.37	2311380.04
119	411947.60	2311377.54
120	411943.77	2311378.69
121	411944.64	2311381.51
122	411933.58	2311385.85
123	411930.53	2311384.54
124	411919.40	2311388.46
125	411917.84	2311391.78
126	411893.60	2311397.51
127	411887.54	2311369.22
128	411883.51	2311370.17
129	411891.64	2311404.61
130	411887.33	2311400.84
131	411887.14	2311400.75
132	411888.26	2311405.96
133	411922.74	2311397.82
134	411924.49	2311394.09
135	411930.28	2311392.05
136	411933.46	2311393.41
137	411937.10	2311391.98
138	411940.34	2311400.90
139	411944.14	2311399.65
140	411940.83	2311390.52
141	411956.90	2311384.22
142	411960.67	2311393.62
143	411962.02	2311393.09
144	411962.24	2311393.68
145	411965.98	2311392.28
146	411965.74	2311391.63
147	411984.85	2311384.12
148	411985.62	2311386.80
149	411989.44	2311385.61
150	411988.59	2311382.65
151	412005.85	2311375.86
152	412006.90	2311376.79
153	412029.25	2311369.08
154	412031.10	2311376.78
155	412034.87	2311375.64
156	412032.71	2311367.89

Изм. № подл.	Подп. и дата	Взам. инв. №

Изм	Кол.уч	Лист	№ док	Подп.	Дата

111-21-ПМТ.Т3.2

Лист

10

157	412063.77	2311357.18
158	412065.09	2311361.01
159	412075.78	2311357.31
160	412104.79	2311460.41
161	412095.54	2311463.72
162	412095.75	2311464.29
163	412093.70	2311465.04
164	412095.04	2311468.91
165	412097.12	2311468.05
166	412102.73	2311483.43
167	412109.22	2311507.00
168	412105.74	2311508.27
169	412107.04	2311512.05
170	412110.29	2311510.87
171	412113.74	2311523.42
172	412114.99	2311523.11
173	412117.13	2311529.21
174	412118.60	2311528.70
175	412123.89	2311544.21
176	412122.58	2311544.70
177	412123.86	2311548.69
178	412129.03	2311546.89
179	412122.38	2311527.40
180	412126.22	2311526.07
181	412126.64	2311532.72
182	412143.72	2311577.83
183	412137.42	2311579.71
184	412138.85	2311583.90
185	412145.03	2311581.61
186	412154.66	2311609.40
187	412148.50	2311611.74
188	412149.81	2311615.45
189	412155.97	2311613.18
190	412167.27	2311645.77
191	412160.87	2311648.02
192	412162.05	2311651.25
193	412162.28	2311651.89
194	412165.29	2311660.40
195	412170.52	2311675.46
196	412174.70	2311673.98
197	412177.83	2311682.72

198	412177.83	2311685.73
199	412175.15	2311686.55
200	412176.74	2311690.35
201	412177.61	2311690.04
202	412194.32	2311735.80
203	412202.05	2311732.98
204	412210.03	2311754.76
205	412201.59	2311757.92
206	412203.08	2311761.81
207	412218.06	2311756.32
208	412202.79	2311714.62
209	412195.07	2311717.44
210	412184.83	2311689.39
211	412184.83	2311681.51
212	412178.94	2311665.03
213	412174.50	2311666.62
214	412169.48	2311652.41
215	412176.17	2311650.06
216	412147.83	2311569.11
217	412138.02	2311540.57
218	412133.25	2311526.29
219	412117.07	2311482.08
220	412117.48	2311480.90
221	412111.68	2311461.99
222	412112.47	2311461.64
223	412102.19	2311424.51
224	412101.21	2311424.56
225	412081.99	2311357.40
226	412081.85	2311356.92
227	412085.85	2311352.79
228	412090.00	2311348.83
229	412110.56	2311341.74
230	412112.10	2311346.39
231	412115.88	2311345.07
232	412114.34	2311340.44
233	412143.78	2311330.29
234	412143.44	2311329.20
235	412147.80	2311327.65
236	412146.68	2311324.18
237	412158.77	2311320.13
238	412195.68	2311304.95

Изм. № подл.	Подп. и дата	Взам. инв. №

Изм	Кол.уч	Лист	№ док	Подп.	Дата

111-21-ПМТ.Т3.2

Лист

11

239	412226.77	2311300.39
240	412231.37	2311308.77
241	412237.27	2311325.52
242	412236.00	2311327.08
243	412238.83	2311333.85
244	412236.40	2311334.97
245	412251.41	2311365.35
246	412263.87	2311397.43
247	412241.11	2311411.62
248	412232.20	2311407.06
249	412226.53	2311408.90
250	412228.39	2311414.33
251	412242.65	2311420.94
252	412246.33	2311419.35
253	412245.33	2311417.24
254	412266.45	2311404.07
255	412283.77	2311442.29
256	412265.37	2311452.38
257	412274.43	2311471.61
258	412278.34	2311477.69
259	412290.08	2311508.16
260	412300.00	2311528.17
261	412300.83	2311527.84
262	412302.08	2311530.79
263	412303.55	2311534.28
264	412302.90	2311534.58
265	412306.45	2311548.54
266	412313.80	2311567.01
267	412315.93	2311577.38
268	412318.86	2311583.61
269	412321.83	2311589.60
270	412323.56	2311593.52
271	412321.84	2311594.15
272	412322.56	2311596.11
273	412322.12	2311596.27
274	412322.78	2311598.07
275	412325.04	2311597.24
276	412335.97	2311625.79
277	412333.90	2311626.52
278	412335.38	2311630.87
279	412337.65	2311630.15

280	412345.78	2311652.81
281	412343.06	2311653.70
282	412344.24	2311657.52
283	412347.11	2311656.58
284	412363.27	2311702.60
285	412372.22	2311704.29
286	412393.42	2311723.11
287	412410.95	2311711.25
288	412412.17	2311707.60
289	412444.94	2311700.84
290	412451.55	2311696.94
291	412455.57	2311696.23
292	412456.84	2311704.80
293	412460.85	2311703.89
294	412459.50	2311695.53
295	412469.98	2311693.67
296	412507.74	2311692.94
297	412580.26	2311683.83
298	412584.74	2311701.51
299	412585.44	2311707.25
300	412586.34	2311707.13
301	412590.16	2311721.76
302	412600.62	2311722.46
303	412607.16	2311722.89
304	412610.02	2311732.96
305	412615.15	2311752.91
306	412621.10	2311775.25
307	412624.67	2311775.19
308	412626.97	2311786.44
309	412611.07	2311790.87
310	412611.67	2311792.78
311	412612.20	2311794.72
312	412627.84	2311790.69
313	412628.65	2311799.56
314	412645.30	2311855.29
315	412636.63	2311861.33
316	412629.84	2311835.47
317	412622.09	2311837.71
318	412623.36	2311842.15
319	412632.26	2311869.42
320	412637.31	2311870.64

Инд. № подл.	Подп. и дата	Взам. инв. №

Изм	Кол.уч	Лист	№ док	Подп.	Дата

111-21-ПМТ.Т3.2

Лист

12



321	412639.01	2311876.57
322	412634.26	2311878.01
323	412635.43	2311881.84
324	412640.11	2311880.41
325	412644.74	2311896.66
326	412648.81	2311909.70
327	412650.01	2311913.55
328	412650.31	2311914.50
329	412657.49	2311912.36
330	412651.22	2311893.77
331	412643.17	2311865.30
332	412653.45	2311858.15
333	412635.56	2311798.23
334	412634.68	2311788.63
335	412630.34	2311768.19
336	412625.62	2311768.21
337	412621.58	2311751.41
338	412616.97	2311730.93
339	412612.82	2311721.14
340	412611.79	2311718.93
341	412612.87	2311718.63
342	412611.81	2311714.78
343	412606.93	2311711.21
344	412606.19	2311700.68
345	412592.05	2311648.37
346	412588.53	2311642.69
347	412591.37	2311642.02
348	412590.39	2311638.14
349	412586.52	2311639.05
350	412584.22	2311631.64
351	412585.60	2311625.18
352	412581.25	2311611.02
353	412582.58	2311610.66
354	412581.60	2311606.78
355	412580.07	2311607.19
356	412567.14	2311565.11
357	412565.96	2311557.20
358	412561.24	2311540.95
359	412562.28	2311540.68
360	412561.53	2311536.75
361	412560.22	2311537.08

362	412543.16	2311472.25
363	412544.11	2311472.04
364	412544.07	2311471.77
365	412543.50	2311468.07
366	412542.14	2311468.37
367	412537.92	2311452.33
368	412539.23	2311452.00
369	412538.40	2311448.09
370	412536.90	2311448.47
371	412519.41	2311382.02
372	412522.83	2311381.16
373	412521.78	2311377.30
374	412518.40	2311378.16
375	412496.70	2311295.87
376	412495.49	2311291.60
377	412492.22	2311292.48
378	412495.03	2311308.48
379	412494.16	2311308.69
380	412479.51	2311259.06
381	412486.21	2311256.39
382	412484.49	2311252.77
383	412478.37	2311255.20
384	412471.10	2311235.69
385	412474.93	2311232.14
386	412475.81	2311232.29
387	412476.84	2311235.06
388	412477.28	2311234.93
389	412480.58	2311233.64
390	412478.76	2311228.73
391	412474.48	2311228.01
392	412457.57	2311193.46
393	412465.34	2311190.90
394	412464.48	2311188.01
395	412456.12	2311190.50
396	412450.93	2311179.90
397	412447.79	2311162.43
398	412456.97	2311159.90
399	412455.86	2311156.06
400	412447.08	2311158.48
401	412439.28	2311115.13
402	412443.61	2311113.99

Инд. № подл.	Подп. и дата	Взам. инв. №

Изм	Кол.уч	Лист	№ док	Подп.	Дата

403	412442.57	2311110.12
404	412438.57	2311111.18
405	412436.98	2311102.36
406	412436.68	2311095.35
407	412438.41	2311094.84
408	412435.90	2311086.42
409	412430.91	2311071.76
410	412429.66	2311072.04
411	412427.38	2311063.83
412	412426.31	2311059.99
413	412425.04	2311060.32
414	412420.10	2311044.77
415	412416.70	2311040.70
416	412422.64	2311039.29
417	412421.83	2311035.38
418	412415.20	2311036.94
419	412406.75	2311015.73
420	412411.33	2311011.31
1	412409.22	2311000.82
421	412453.64	2311227.31
422	412448.89	2311213.57
423	412457.55	2311209.34
424	412467.43	2311229.54
425	412462.82	2311233.81
426	412470.35	2311252.75
427	412487.15	2311309.65
428	412481.60	2311311.50
429	412482.73	2311315.34
430	412488.28	2311313.49
431	412489.34	2311317.09
432	412494.74	2311315.76
433	412509.11	2311370.36
434	412498.20	2311373.05
435	412499.16	2311376.94
436	412510.12	2311374.23
437	412520.12	2311412.20
438	412509.20	2311415.23
439	412510.22	2311419.09
440	412521.13	2311416.06
441	412538.05	2311480.34

442	412527.74	2311482.98
443	412528.72	2311486.86
444	412539.07	2311484.21
445	412549.17	2311522.60
446	412538.22	2311525.83
447	412539.58	2311529.43
448	412550.19	2311526.47
449	412556.86	2311551.80
450	412558.75	2311555.21
451	412560.28	2311566.61
452	412565.37	2311583.20
453	412555.00	2311586.09
454	412555.98	2311589.25
455	412556.16	2311589.92
456	412566.55	2311587.02
457	412577.60	2311623.00
458	412566.68	2311625.33
459	412567.07	2311626.69
460	412567.60	2311629.23
461	412578.39	2311626.92
462	412577.86	2311632.34
463	412585.48	2311650.90
464	412599.21	2311701.66
465	412599.48	2311711.74
466	412595.11	2311713.02
467	412585.10	2311674.67
468	412577.30	2311677.15
469	412500.39	2311686.93
470	412479.93	2311686.77
471	412479.92	2311680.11
472	412478.84	2311678.85
473	412475.78	2311679.66
474	412475.93	2311686.74
475	412469.30	2311686.68
476	412449.09	2311690.27
477	412442.39	2311694.21
478	412406.82	2311701.56
479	412405.06	2311706.78
480	412394.00	2311714.27
481	412375.42	2311697.77
482	412368.54	2311696.47

Изм. № подл.	Подп. и дата	Взам. инв. №

Изм	Кол.уч	Лист	№ док	Подп.	Дата

483	412349.55	2311642.41
484	412368.21	2311633.98
485	412365.91	2311630.90
486	412348.22	2311638.62
487	412337.06	2311609.69
488	412347.20	2311605.81
489	412357.21	2311602.07
490	412355.79	2311598.33
491	412335.46	2311606.01
492	412323.75	2311579.08
493	412320.50	2311564.92
494	412313.12	2311546.37
495	412309.20	2311530.97
496	412306.41	2311525.34
497	412323.96	2311516.23
498	412322.79	2311513.68
499	412322.06	2311514.03
500	412321.53	2311512.99
501	412304.63	2311521.75
502	412284.61	2311474.51
503	412274.32	2311455.43
504	412288.60	2311447.63
505	412294.69	2311460.57
506	412298.36	2311459.27
507	412296.83	2311455.57
508	412292.12	2311445.71
509	412293.12	2311445.16
510	412280.27	2311416.28
511	412275.49	2311409.99
512	412271.50	2311400.58
513	412271.97	2311398.96
514	412265.38	2311383.74
515	412264.19	2311380.80
516	412262.10	2311375.72
517	412262.83	2311375.42
518	412257.82	2311362.54
519	412242.09	2311330.68
520	412244.88	2311327.69

521	412238.34	2311310.18
522	412237.35	2311307.15
523	412232.73	2311296.76
524	412236.77	2311291.73
525	412295.78	2311271.40
526	412297.18	2311265.94
527	412332.16	2311255.86
528	412338.13	2311256.17
529	412359.48	2311249.24
530	412363.38	2311260.03
531	412364.55	2311272.12
532	412375.47	2311314.11
533	412382.95	2311356.25
534	412388.78	2311355.06
535	412388.96	2311350.50
536	412382.32	2311312.61
537	412377.88	2311295.54
538	412377.22	2311295.70
539	412374.10	2311283.17
540	412374.61	2311283.00
541	412371.65	2311271.63
542	412369.22	2311255.61
543	412372.87	2311254.48
544	412371.71	2311250.65
545	412367.87	2311251.84
546	412366.07	2311246.87
547	412373.03	2311244.38
548	412421.14	2311229.48
549	412423.49	2311223.11
550	412445.27	2311215.35
551	412449.85	2311228.60
421	412453.64	2311227.31

Индв. № подл.	
Подп. и дата	
Взам. инв. №	

Изм	Кол.уч	Лист	№ док	Подп.	Дата

Настоящий проект обеспечивает равные права и возможности правообладателей земельных участков в соответствии с действующим законодательством. Сформированные границы земельного участка позволяют обеспечить необходимые требования по содержанию и обслуживанию объектов промышленной застройки в условиях сложившейся планировочной системы территории проектирования.

### **3.2.8 Сведения о границах территории, применительно к которой осуществляется подготовка проекта межевания**

Согласно Постановлению Правительства Российской Федерации от 12.05.2017 г. № 564 (в ред. Постановления Правительства РФ от 26.08.2020 г. №1285) подготовка проекта межевания территории, предусматривающего размещение линейного объекта осуществляется по границам земельных участков, подлежащих образованию в связи со строительством этого линейного объекта.

Координаты характерных точек границ территории, в отношении которой осуществляется подготовка проекта межевания территории, идентичны координатам границ образуемых земельных участков.

Перечень координат границ образуемых земельных участков для размещения линейного объекта приведен в п. 3.2.7, том 3.2.

Инв. № подл.	Подп. и дата	Взам. инв. №							Лист
			111-21-ПМТ.Т3.2						
Изм	Кол.уч	Лист	№ док	Подп.	Дата				