

***Индивидуальный предприниматель
Косачев Андрей Владимирович***

614000, Пермь, ул. Старцева, д.9/2, кв.10, Тел.8-952-66-277-11, e-mail: ki-kosachev@mail.ru
ОГРНИП 315595800075782, ИНН 593500736388
Р/с 40802810549770010335
Банк ВОЛГО-ВЯТСКИЙ БАНК
ПАО СБЕРБАНК

**Документация по планировке территории
«Проект межевания территории в целях проектирования и строительства
линейного объекта: «Распределительные газопроводы д. Тебеняки
Суксунского района Пермского края»**

ТЗ. Проект межевания территории. Основная часть

114-21-ПМТ

**Индивидуальный предприниматель
Косачев Андрей Владимирович**

614000, Пермь, ул. Старцева, д.9/2, кв.10, Тел.8-952-66-277-11, e-mail: ki-kosachev@mail.ru
ОГРНИП 315595800075782, ИНН 593500736388
Р/с 40802810549770010335
Банк ВОЛГО-ВЯТСКИЙ БАНК
ПАО СБЕРБАНК

**Документация по планировке территории
«Проект межевания территории в целях проектирования и строительства
линейного объекта: «Распределительные газопроводы д. Тебеняки
Суксунского района Пермского края»**

Т3. Проект межевания территории. Основная часть

114-21-ПМТ

Разработал

А.В. Косачев



Взам. инв. №	
Подл. и дата	
Инв. № подл.	

2022

Состав проекта планировки и проекта межевания территории:

T1. Основная часть проекта планировки территории:

T1.1 – Проект планировки территории. Графическая часть.

T1.2 – Положение о размещении линейного объекта.

T2. Материалы по обоснованию проекта планировки территории:

T2.1 – Материалы по обоснованию проекта планировки территории.
Графическая часть.

T2.2 – Материалы по обоснованию проекта планировки территории.
Пояснительная записка.

T3. Основная часть проекта межевания территории:


T3.1 – Проект межевания территории. Графическая часть.

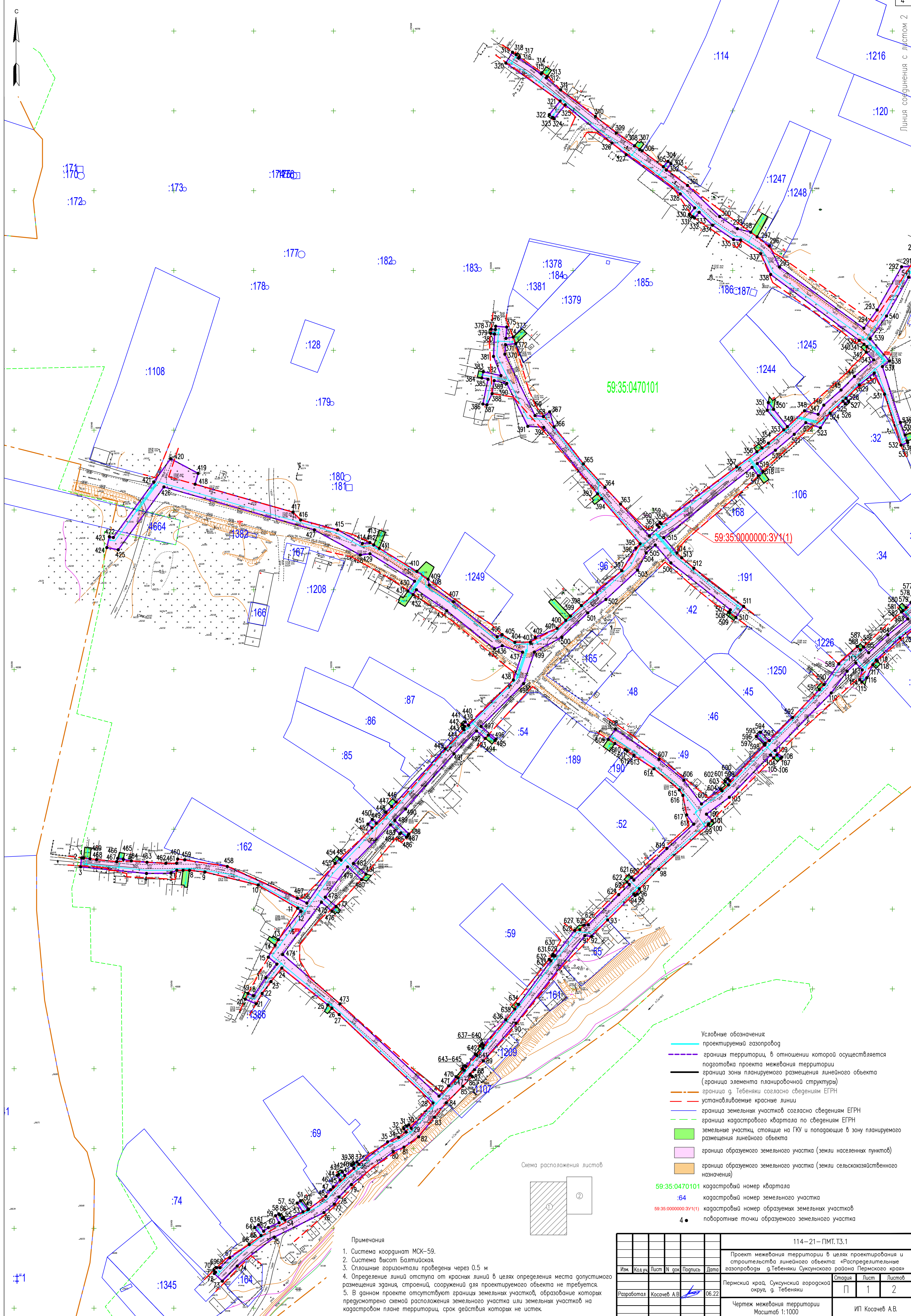
T3.2 – Проект межевания территории. Текстовая часть.

T4. Материалы по обоснованию проекта межевания территории:

T4.1 – Материалы по обоснованию проекта межевания территории.
Графическая часть.

T4.2 – Материалы по обоснованию проекта межевания территории.
Пояснительная записка.

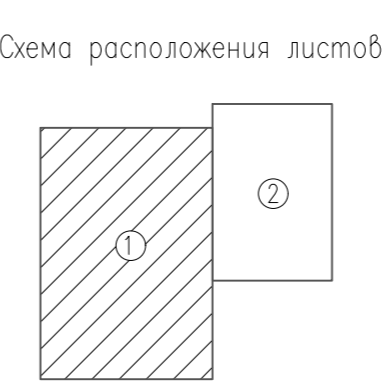
Согласовано																			
Инва. № подл.	Взам. инв. №		Подп. и дата		114-21-ПМТ														
	Изм.	Кол.уч	Лист	№ док	Подп.	Дата							Стадия	Лист	Листов				
	Разраб.		Косачев			06.22	СОСТАВ ПРОЕКТА ПЛАНИРОВКИ И ПРОЕКТА МЕЖЕВАНИЯ ТЕРРИТОРИИ						П	1	1				
													ИП Косачев А.В						



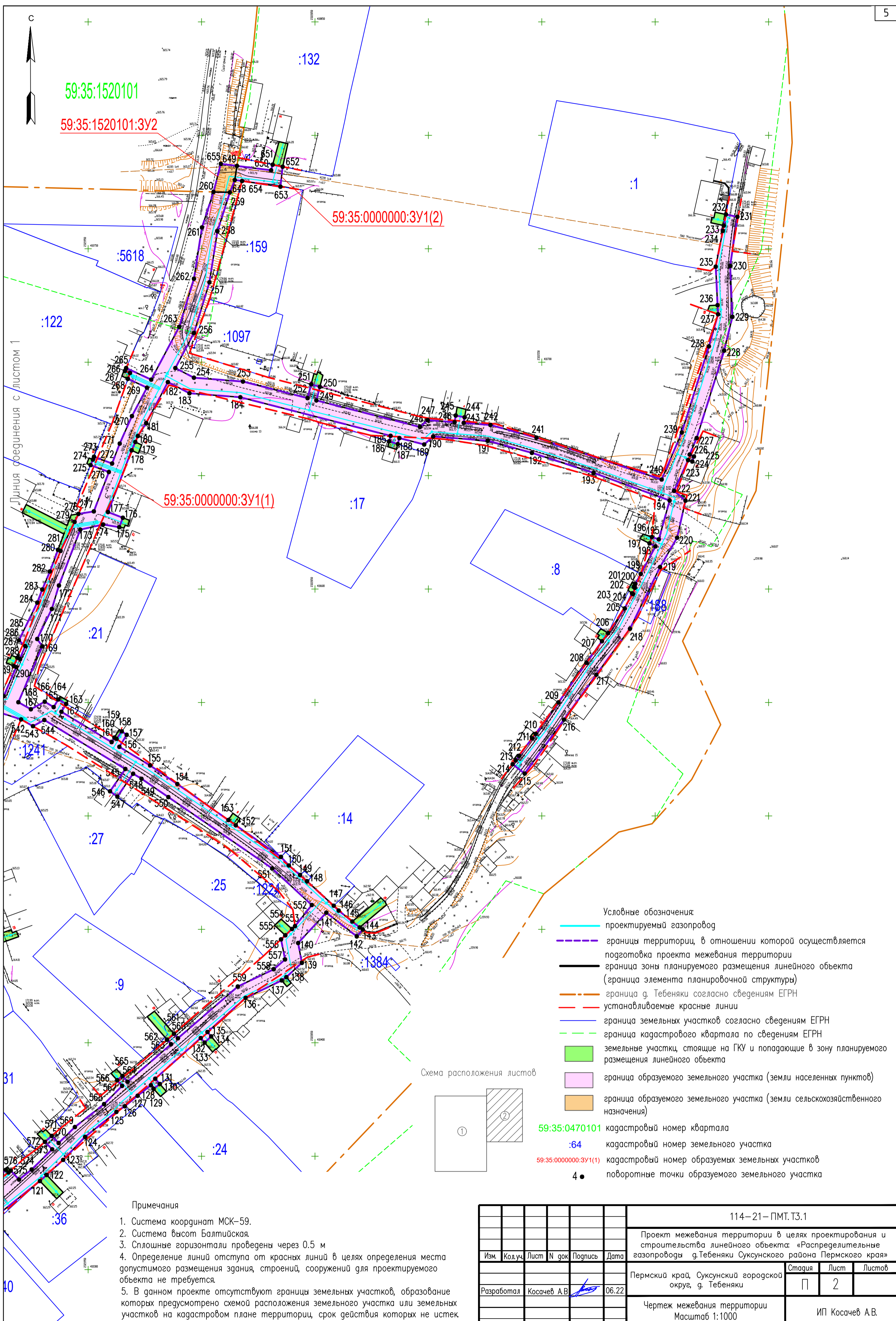
Примечания

1. Система координат МСК-59.
2. Система высот Балтийская.
3. Сплошные горизонталы проведены через 0,5 м
4. Определение линий отступа от красных линий в целях определения места допустимого размещения здания, строения, сооружения для проектируемого объекта не требуется.
5. В данном проекте отсутствуют границы земельных участков, образование которых предусмотрено схемой расположения земельного участка или земельных участков на кадастровом плане территории, срок действия которых не истек.

- Условные обозначения:
- проектируемый газопровод
 - границы территории, в отношении которой осуществляется подготовка проекта межевания территории
 - граница зоны планируемого размещения линейного объекта (граница элемента планировочной структуры)
 - граница д. Тебеньки согласно сведениям ЕГРН
 - устанавливаемые красные линии
 - граница земельных участков согласно сведениям ЕГРН
 - граница кадастрового квартала по сведениям ЕГРН
 - земельные участки, стоящие на ГКУ и попадающие в зону планируемого размещения линейного объекта
 - граница образуемого земельного участка (земли населенных пунктов)
 - граница образуемого земельного участка (земли сельскохозяйственного назначения)
- 59:35:0470101 кадастровый номер квартала
 :64 кадастровый номер земельного участка
 59:35:0000000:3У1(1) кадастровый номер образуемых земельных участков
 ● поворотные точки образуемого земельного участка



					114-21-ПМТ.ТЗ.1				
					Проект межевания территории в целях проектирования и строительства линейного объекта: «Распределительные газопроводы д.Тебеньки Суксунского района Пермского края»				
Изм.	Коды	Лист	№ док	Подпись	Дата	Пермский край, Суксунский городской округ, д. Тебеньки	Стадия	Лист	Листов
		Разработал	Косачев А.В.		06.22		П	1	2
					Чертеж межевания территории Масштаб 1:1000			ИП Косачев А.В.	



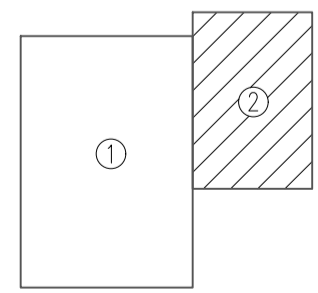
59:35:1520101
59:35:1520101:3Y2

59:35:0000000:3Y1(2)

59:35:0000000:3Y1(1)

- Условные обозначения:
- проектируемый газопровод
 - границы территории, в отношении которой осуществляется подготовка проекта межевания территории
 - граница зоны планируемого размещения линейного объекта (граница элемента планировочной структуры)
 - граница г. Тебеняки согласно сведениям ЕГРН
 - устанавливаемые красные линии
 - граница земельных участков согласно сведениям ЕГРН
 - граница кадастрового квартала по сведениям ЕГРН
 - земельные участки, стоящие на ГКУ и попадающие в зону планируемого размещения линейного объекта
 - граница образуемого земельного участка (земли населенных пунктов)
 - граница образуемого земельного участка (земли сельскохозяйственного назначения)
- 59:35:0470101 кадастровый номер квартала
:64 кадастровый номер земельного участка
59:35:0000000:3Y1(1) кадастровый номер образуемых земельных участков
4 • поворотные точки образуемого земельного участка

Схема расположения листов



Примечания

1. Система координат МСК-59.
2. Система высот Балтийская.
3. Сплошные горизонталы проведены через 0.5 м
4. Определение линий отступа от красных линий в целях определения места допустимого размещения здания, строений, сооружений для проектируемого объекта не требуется.
5. В данном проекте отсутствуют границы земельных участков, образование которых предусмотрено схемой расположения земельного участка или земельных участков на кадастровом плане территории, срок действия которых не истек

						114-21-ПМТ.Т3.1				
						Проект межевания территории в целях проектирования и строительства линейного объекта: «Распределительные газопроводы г.Тебеняки Суксунского района Пермского края»				
Изм.	Кол.уч.	Лист	N док	Подпись	Дата	Пермский край, Суксунский городской округ, г. Тебеняки	Стация	Лист	Листов	
							П	2		
Разработал Косачев А.В.						Чертеж межевания территории Масштаб 1:1000			ИП Косачев А.В.	

3.2.1 Основные цели и задачи разработки проекта

Основные цели:

- определение местоположения границ образуемых земельных участков.

Подготовка проекта межевания территории осуществляется в составе проекта планировки территории.

Задачами подготовки проекта межевания является анализ фактического землепользования и разработка проектных решений по формированию земельных участков под объект.

Проект разработан с учетом положений Градостроительного кодекса Российской Федерации.

Настоящий проект обеспечивает равные права и возможности правообладателей земельных участков в соответствии с действующим законодательством. Сформированные границы земельного участка позволяют обеспечить необходимые требования по содержанию и обслуживанию объектов промышленной застройки в условиях сложившейся планировочной системы территории проектирования.

3.2.2 Исходные материалы, используемые в проекте межевания

Проект планировки территории.

Сведения ЕГРН о земельных участках, границы которых установлены в соответствии с требованиями земельного законодательства.

3.2.3 Опорно-межевая сеть на территории проектирования

На территории проектирования существует установленная система геодезической сети специального назначения для определения координат точек земной поверхности с использованием спутниковых систем. Система координат - МСК 59.

Действующая система геодезической сети удовлетворяет требованиям выполнения землеустроительных работ для установления границ земельных участков на местности.

3.2.4 Рекомендации по порядку установления границ на местности

Установление границ земельных участков на местности следует выполнять в соответствии с требованиями федерального законодательства, а также инструкции по проведению межевания.

Взам. инв. №						Лист	
	Подп. и дата						3
		Изм.	Кол.уч	Лист	№ док		
Инд. № подл.	114-21-ПМТ.Т3.2						

Вынос межевых знаков на местность необходимо выполнять в комплексе землеустроительных работ с обеспечением мер по уведомлению заинтересованных лиц и согласованию с ними границ.

3.2.5 Формирование земельных участков проектируемого линейного объекта

Проектом предусматривается формирование земельных участков под строительство линейного объекта: «Распределительные газопроводы д. Тебеняки Суксунского района Пермского края».

Размер земельного участка, временного отводимого на период строительства газопровода, обеспечивает размещение проектируемой трассы, строительных механизмов, отвалов плодородного и минерального грунтов, площадок складирования материалов и изделий, временных инвентарных бытовых помещений.

Земельные участки под строительство газопровода формируются на территории д. Тебеняки Суксунского городского округа Пермского края.

Согласно Градостроительному кодексу РФ действие градостроительного регламента не распространяется на земельные участки, предназначенные для размещения линейных объектов.

Также выявлено, что газопровод не затрагивает:

- границы формируемых земельных участков, планируемых для предоставления физическим и юридическим лицам для строительства;
- границы объектов культурного и археологического наследия.

В ходе выполнения работ по подготовке проекта межевания территории было установлено, что образуемый земельный участок 59:35:0000000:3У1 частично пересекает земельный участок с кадастровым номером 59:35:1520101:4664 (входит в состав ЕЗ 59:35:0000000:50 – для размещения автодороги «Бор – Тебеняки»). При этом была выявлена ошибка в местоположении данного земельного участка (несоответствие границ, согласно сведениям ЕГРН - фактическим границам, согласно данным инженерно-геодезических изысканий (топографической съемки)).

В связи с чем выполнение кадастровых работ по образованию земельного участка 59:35:0000000:3У1 будет возможно после устранения реестровой ошибки в местоположении земельного участка с кадастровым номером 59:35:1520101:4664 (входящего в состав ЕЗ 59:35:0000000:50).

Красные линии установлены с учетом существующего землепользования территории проектирования, на основании сведений государственного кадастра недвижимости, в соответствии с инструкцией о порядке проектирования и

Изм.	№ докл.	Подп.	и дата	Взам. инв. №

Изм	Кол.уч	Лист	№ док	Подп.	Дата	114-21-ПМТ.Т3.2	Лист
							4

установления красных линий в городах и других поселениях Российской Федерации (РДС 30-201-98).

Определение линий отступа от красных линий в целях определения места допустимого размещения здания, строений, сооружений для данного объекта не требуется.

Планируемая территория для размещения линейного объекта «Распределительные газопроводы д. Тебеняки Суксунского района Пермского края» располагается в кадастровых кварталах 59:35:0470101, 59:35:1520101.

Перечень земельных участков, согласно сведениям ЕГРН, затрагиваемых при размещении линейного объекта «Распределительные газопроводы д. Тебеняки Суксунского района Пермского края» приведен в таблице №1.

Таблица №1

№ п/п	Кадастровый номер	Собственник	Площадь общая, кв. м	Занимаемая площадь кв. м	Категория земель
1	59:35:0000000:3У1	Земли неразграниченной государственной или муниципальной собственности	-	25237	Земли населённых пунктов
2	59:35:1520101:3У2	Земли неразграниченной государственной или муниципальной собственности	-	92	Земли сельскохозяйственного назначения
3	59:35:0470101:1	Николаев Вячеслав Иванович (Собственность)	5000	27	Земли населённых пунктов
4	59:35:0470101:2	Юмаков Юрий Иванович (Собственность)	2700	13	Земли населённых пунктов
5	59:35:0470101:5	Петров Владимир Евдокимович (Собственность)	4000	15	Земли населённых пунктов
6	59:35:0470101:6	Александрова Ирина Васильевна (Собственность)	5000	22	Земли населённых пунктов
7	59:35:0470101:7	Павлов Алексей Валериянович (Собственность)	2800	12	Земли населённых пунктов
8	59:35:0470101:8	Иванов Александр Владимирович (Собственность)	1969	9	Земли населённых пунктов
9	59:35:0470101:9	Юмакова Надежда Прокопьевна (Собственность)	2096	14	Земли населённых пунктов
10	59:35:0470101:10	Демидова Светлана Викторовна (Собственность)	3300	3	Земли населённых пунктов
11	59:35:0470101:12	Павлов Алексей Анатольевич (Собственность)	3600	2	Земли населённых пунктов
12	59:35:0470101:13	Михайлов Владимир Васильевич (Собственность)	1900	65	Земли населённых пунктов

Взам. инв. №	
Подп. и дата	
Инв. № подл.	

Изм	Кол.уч	Лист	№ док	Подп.	Дата

13	59:35:0470101:15	Спиридонов Андрей Романович (Собственность)	4100	14	Земли населённых пунктов
14	59:35:0470101:17	Николаев Леонид Павлович (Собственность)	2706	10	Земли населённых пунктов
15	59:35:0470101:18	Петрова Ирина Валентиновна (Собственность)	2500	13	Земли населённых пунктов
16	59:35:0470101:19	Густокашин Леонид Валентинович (Собственность)	1700	12	Земли населённых пунктов
17	59:35:0470101:20	Юмаков Игорь Юрьевич (Собственность)	2500	5	Земли населённых пунктов
18	59:35:0470101:21	Николаева Лидия Валерияновна (Собственность)	1881	6	Земли населённых пунктов
19	59:35:0470101:22	Павлов Сергей Анатольевич (Собственность)	2700	9	Земли населённых пунктов
20	59:35:0470101:23	Павлов Василий Валентинович (Собственность)	1900	22	Земли населённых пунктов
21	59:35:0470101:24	Николаев Вячеслав Иванович (Собственность)	2316	15	Земли населённых пунктов
22	59:35:0470101:25	Вилкова Юлия Сергеевна (Собственность)	1562	26	Земли населённых пунктов
23	59:35:0470101:28	Юмакова Алевтина Николаевна (Собственность)	1600	53	Земли населённых пунктов
24	59:35:0470101:29	Прохоров Борис Иванович (Собственность)	2200	40	Земли населённых пунктов
25	59:35:0470101:30	Сведения о регистрации прав отсутствуют	2300	12	Земли населённых пунктов
26	59:35:0470101:31	Павлова Римма Васильевна (Собственность)	1750	18	Земли населённых пунктов
27	59:35:0470101:32	Алексеев Андрей Анатольевич (Собственность)	1728	3	Земли населённых пунктов
28	59:35:0470101:34	Некрасова Ольга Васильевна (Собственность)	1760	14	Земли населённых пунктов
29	59:35:0470101:36	Тимофеева Анастасия Викторовна (Собственность)	1520	43	Земли населённых пунктов
30	59:35:0470101:37	Егоров Роман Алексеевич (Собственность)	1800	4	Земли населённых пунктов
31	59:35:0470101:38	Савин Борис Иванович (Собственность)	1400	8	Земли населённых пунктов
32	59:35:0470101:40	Александрова Екатерина Вячеславовна (Собственность)	1190	11	Земли населённых пунктов
33	59:35:0470101:41	Сведения о регистрации прав отсутствуют	1900	5	Земли населённых пунктов
34	59:35:0470101:42	Михайлов Александр Васильевич (Собственность)	1900	13	Земли населённых пунктов
35	59:35:0470101:44	Андреева Мария Степановна (Собственность)	2000	10	Земли населённых пунктов
36	59:35:0470101:46	Мишин Геннадий Александрович (Собственность)	2577	7	Земли населённых пунктов

Инд. № подл.	Подп. и дата	Взам. инв. №	

Изм	Кол.уч	Лист	№ док	Подп.	Дата

37	59:35:0470101:49	Зубарева Елена Константиновна (Собственность)	1271	13	Земли населённых пунктов
38	59:35:0470101:50	Ивашкин Павел Борисович (Собственность)	1100	7	Земли населённых пунктов
39	59:35:0470101:51	Мошкин Александр Валерьевич (Собственность)	1400	4	Земли населённых пунктов
40	59:35:0470101:54	Афонасьев Эдуард Григорьевич (Собственность)	1356	15	Земли населённых пунктов
41	59:35:0470101:56	Прохорова Марина Вениаминовна, Ведерникова Надежда Вениаминовна (Долевая собственность)	1900	10	Земли населённых пунктов
42	59:35:0470101:58	Иванзина Наталья Гавриловна (Собственность)	1500	9	Земли населённых пунктов
43	59:35:0470101:60	Иванов Сергей Вячеславович (Собственность)	2700	1	Земли населённых пунктов
44	59:35:0470101:62	Иванов Вячеслав Алексеевич (Собственность)	1600	14	Земли населённых пунктов
45	59:35:0470101:63	Мишина Анна Ильинична (Собственность)	2000	13	Земли населённых пунктов
46	59:35:0470101:64	Алексеев Геннадий (Собственность)	3500	8	Земли населённых пунктов
47	59:35:0470101:65	Павлов Геннадий Андреевич (Собственность)	2400	11	Земли населённых пунктов
48	59:35:0470101:67	Павлов Сергей Леонидович (Собственность)	1500	3	Земли населённых пунктов
49	59:35:0470101:69	Мишин Валериян (Собственность)	2283	9	Земли населённых пунктов
50	59:35:0470101:71	Николаев Евгений Дмитриевич (Собственность)	1400	7	Земли населённых пунктов
51	59:35:0470101:72	Николаев Евгений Дмитриевич (Собственность)	1000	4	Земли населённых пунктов
52	59:35:0470101:74	Накоскина Людмила Савельевна (Собственность)	2826	2	Земли населённых пунктов
53	59:35:0470101:77	Николаева Любовь Егоровна (Собственность)	2400	8	Земли населённых пунктов
54	59:35:0470101:78	Кривошлыкова Тамара Алексеевна (Собственность)	2300	21	Земли населённых пунктов
55	59:35:0470101:79	Сведения о регистрации прав отсутствуют	2800	40	Земли населённых пунктов
56	59:35:0470101:81	Александров Валерий Алексеевич (Собственность)	4400	27	Земли населённых пунктов
57	59:35:0470101:82	Монахова Ирина Александровна (Собственность)	4000	13	Земли населённых пунктов
58	59:35:0470101:83	Сведения о регистрации прав отсутствуют	2100	10	Земли населённых пунктов
59	59:35:0470101:85	Афонасьев Эдуард Григорьевич (Собственность)	2462	11	Земли населённых пунктов

Взам. инв. №	
Подп. и дата	
Инв. № подл.	

Изм	Кол.уч	Лист	№ док	Подп.	Дата

60	59:35:0470101:87	Александров Сергей Алексеевич (Собственность)	1665	6	Земли населённых пунктов
61	59:35:0470101:90	Афонасьев Сергей Михайлович (Собственность)	1900	42	Земли населённых пунктов
62	59:35:0470101:91	Кузьмина Галина Дмитриевна (Собственность)	4300	42	Земли населённых пунктов
63	59:35:0470101:92	Иванов Владимир Георгиевич (Собственность)	2500	61	Земли населённых пунктов
64	59:35:0470101:95	Иванов Георгий Иванович (Собственность)	5000	62	Земли населённых пунктов
65	59:35:0470101:97	Павлов Александр Владимирович, Афанасьева Ольга Андреевна (Собственность)	300	21	Земли населённых пунктов
66	59:35:0470101:100	Накоскин Виктор Гаврилович (Собственность)	2300	12	Земли населённых пунктов
67	59:35:0470101:101	Накоскин Виктор Гаврилович (Собственность)	3800	3	Земли населённых пунктов
68	59:35:0470101:106	Васильев Александр Андреевич (Собственность)	2791	24	Земли населённых пунктов
69	59:35:0470101:107	Ходжиматова Екатерина Садритдиновна, Тосюков Иван Геннадьевич, Тосюкова Людмила Павловна (Долевая собственность)	3500	12	Земли населённых пунктов
70	59:35:0470101:109	Сведения о регистрации прав отсутствуют	4200	3	Земли населённых пунктов
71	59:35:0470101:110	Прокопьева Серафима (Собственность)	3100	3	Земли населённых пунктов
72	59:35:0470101:111	Павлов Евгений Валерьянович (Собственность)	2800	18	Земли населённых пунктов
73	59:35:0470101:113	Александрова Таисья Алексеевна (Собственность)	4500	16	Земли населённых пунктов
74	59:35:0470101:116	Васильева Ираида Алексеевна (Собственность)	400	3	Земли населённых пунктов
75	59:35:0470101:119	Алексеев Илья Андреевич, Алексеев Антон Андреевич, Алексеева Ирина Ильинична (Долевая собственность)	3900	13	Земли населённых пунктов
76	59:35:0470101:120	Ильин Владимир Георгиевич (Собственность)	2200	117	Земли населённых пунктов
77	59:35:0470101:122	Николаев Валерий Павлович (Собственность)	5300	8	Земли населённых пунктов
78	59:35:0470101:130	Мишин Роман Валерьянович (Собственность)	1400	13	Земли населённых пунктов
79	59:35:0470101:132	Сенилов Владислав Вениаминович (Собственность)	4400	45	Земли населённых пунктов
80	59:35:0470101:189	Иванзин Борис Дмитриевич (Собственность)	2058	27	Земли населённых пунктов

Инд. № подл.	Подп. и дата	Взам. инв. №	

Изм	Кол.уч	Лист	№ док	Подп.	Дата

81	59:35:0470101:1061	Сведения о регистрации прав отсутствуют	2800	9	Земли населённых пунктов
82	59:35:0470101:1216	Николаева Оксана Станиславовна (Собственность)	3577	5	Земли населённых пунктов
83	59:35:0470101:1244	Ильина Татьяна Евгеньевна (Собственность)	1672	18	Земли населённых пунктов
84	59:35:0470101:1245	Михайлова Светлана Александровна (Собственность)	2428	9	Земли населённых пунктов
85	59:35:0470101:1247	Юмаков Валерий Николаевич (Собственность)	1141	63	Земли населённых пунктов
86	59:35:0470101:1250	Петров Борис Евдокимович (Собственность)	1414	8	Земли населённых пунктов
87	59:35:0470101:1379	Юмаков Алексей Владимирович, Юмакова Евдокия Александровна (Собственность)	1800	35	Земли населённых пунктов

3.2.6 Правовой статус объектов планирования

На период подготовки проекта межевания территория свободна от застройки.

В границах проектируемой территории существуют объекты недвижимости, оформленные в установленном законом порядке, а объекты самовольного размещения отсутствуют. Границы зон публичных сервитутов отсутствуют.

3.2.7 Сведения об образуемых земельных участках

Площадь полосы отвода (зоны размещения линейного объекта) на период строительства газопровода – **26842** кв.м.

Ширина и протяженность полосы отвода определяется в зависимости от назначения и категории земель вдоль трассы газопровода, материала и диаметра труб, способов их соединения и укладки, от физико-механических свойств грунтов и высоты монтажа трубопровода на основании исходных данных

Общая площадь охранной зоны проектируемого газопровода – **21604** кв.м.

На территории проектирования отсутствуют образуемые земельные участки, которые будут отнесены к территориям общего пользования или имуществу общего пользования, в том числе в отношении которых предполагается резервирование и (или) изъятие для государственных или муниципальных нужд, соответственно не приведен перечень сведений о площади таких земельных участков.

Вид разрешенного использования образуемых земельных участков: Для строительства объекта «Распределительные газопроводы д. Тебеняки Суксунского района Пермского края». По классификатору видов разрешенного использования земельных участков, утвержденному Приказом Министерства

Взам. инв. №	
Подп. и дата	
Инв. № подл.	

Изм	Кол.уч	Лист	№ док	Подп.	Дата

экономического развития Российской Федерации от 01.09.2014 №540 (в ред. От 30.09.2015 №709) вид разрешенного использования: «Трубопроводный транспорт».

Сведения об образуемых земельных участках представлены в таблице №2.

Таблица №2

Экспликация образуемых земельных участков

№ п/п	Кадастровый номер земельного участка	Адрес (описание местоположения)	Категория земель	Разрешенное использование	Площадь, кв.м	Возможные способы образования земельных участков
1	59:35:0000000:3У1	Пермский край, Суксунский городской округ, д. Тебеняки	Земли населённых пунктов	Трубопроводный транспорт	25237	Образование земельного участка из земель, находящихся в государственной или муниципальной собственности
2	59:35:1520101:3У2	Пермский край, Суксунский городской округ, вблизи д. Тебеняки	Земли сельскохозяйственного назначения	Трубопроводный транспорт	92	Образование земельного участка из земель, находящихся в государственной или муниципальной собственности

Таблица №3

Каталог координат характерных точек границ образуемых земельных участков. Система координат МСК-59.

Участок 59:35:0000000:3У1(1)

№	X	Y
1	410182.03	2321393.53
2	410182.07	2321392.24
3	410176.42	2321391.62
4	410172.31	2321432.90
5	410172.44	2321448.24
6	410174.33	2321451.87
7	410174.28	2321455.76
8	410174.23	2321459.82
9	410173.21	2321469.42
10	410165.03	2321502.86
11	410150.57	2321527.54
12	410148.59	2321529.53
13	410130.84	2321515.46
14	410127.32	2321513.44
15	410119.88	2321509.19
16	410115.54	2321514.53

17	410106.98	2321507.67
18	410095.71	2321499.92
19	410097.21	2321496.46
20	410093.57	2321494.80
21	410090.64	2321501.52
22	410097.19	2321505.31
23	410104.59	2321510.88
24	410113.02	2321517.64
25	410089.99	2321546.42
26	410087.80	2321549.05
27	410083.89	2321553.55
28	410028.53	2321612.33
29	410012.72	2321598.67
30	410014.90	2321597.16
31	410014.05	2321595.97
32	410012.42	2321594.01
33	410010.35	2321595.45
34	410007.04	2321590.75

Взам. инв. №	
Подп. и дата	
Инв. № подл.	

Изм.	Кол.уч.	Лист	№ док	Подп.	Дата
------	---------	------	-------	-------	------

35	410004.20	2321583.90
36	409990.10	2321565.96
37	409991.72	2321564.69
38	409990.46	2321562.72
39	409989.49	2321561.35
40	409987.63	2321562.81
41	409983.12	2321557.07
42	409985.39	2321555.57
43	409983.72	2321553.21
44	409983.16	2321552.25
45	409980.28	2321554.15
46	409975.84	2321549.86
47	409974.16	2321548.14
48	409969.98	2321545.24
49	409962.07	2321534.45
50	409961.69	2321533.92
51	409967.28	2321529.40
52	409965.83	2321527.27
53	409960.27	2321530.85
54	409955.17	2321519.56
55	409956.87	2321518.71
56	409956.20	2321517.83
57	409958.35	2321516.29
58	409959.08	2321515.75
59	409957.92	2321513.71
60	409953.52	2321515.91
61	409950.50	2321509.25
62	409948.17	2321506.26
63	409952.24	2321503.09
64	409950.50	2321500.66
65	409945.48	2321504.62
66	409939.91	2321497.20
67	409931.59	2321485.05
68	409925.37	2321478.92
69	409925.39	2321476.80
70	409923.68	2321475.01
71	409922.52	2321476.12
72	409921.71	2321475.32
73	409916.93	2321480.44
74	409926.35	2321489.72
75	409944.54	2321512.99

76	409959.90	2321544.01
77	409965.19	2321550.43
78	409969.67	2321553.55
79	409977.46	2321561.20
80	409998.10	2321587.46
81	410000.87	2321594.15
82	410007.34	2321603.32
83	410019.70	2321613.25
84	410028.62	2321620.64
85	410039.07	2321631.01
86	410045.19	2321636.85
87	410046.39	2321635.60
88	410049.34	2321638.31
89	410054.94	2321643.81
90	410078.53	2321664.30
91	410133.33	2321707.39
92	410132.90	2321711.66
93	410143.17	2321721.71
94	410159.35	2321738.06
95	410158.44	2321738.90
96	410159.38	2321740.11
97	410162.75	2321741.57
98	410174.91	2321753.79
99	410202.63	2321784.67
100	410203.39	2321785.02
101	410205.32	2321787.14
102	410209.45	2321783.59
103	410220.02	2321797.89
104	410246.48	2321823.74
105	410244.61	2321825.66
106	410246.62	2321827.72
107	410244.42	2321830.15
108	410245.16	2321830.82
109	410249.34	2321826.53
110	410285.36	2321861.72
111	410299.00	2321871.70
112	410304.10	2321877.17
113	410299.81	2321881.14
114	410293.65	2321879.52
115	410292.28	2321880.91
116	410294.86	2321883.98

Изм. № подл.	Подп. и дата	Взам. инв. №

Изм	Кол.уч	Лист	№ док	Подп.	Дата

114-21-ПМТ.Т3.2

Лист

11

117	410303.01	2321887.72
118	410305.47	2321890.52
119	410306.11	2321889.92
120	410319.82	2321904.78
121	410339.05	2321928.74
122	410341.75	2321931.70
123	410348.39	2321939.00
124	410358.52	2321948.66
125	410369.53	2321962.47
126	410372.02	2321966.16
127	410376.65	2321971.82
128	410381.28	2321977.66
129	410379.70	2321978.85
130	410381.83	2321981.61
131	410384.15	2321979.59
132	410402.09	2321999.64
133	410400.07	2322001.35
134	410402.80	2322004.27
135	410404.75	2322002.62
136	410419.78	2322019.42
137	410427.48	2322035.35
138	410428.96	2322037.40
139	410435.22	2322044.24
140	410443.98	2322042.59
141	410457.34	2322055.01
142	410446.88	2322068.44
143	410449.88	2322071.10
144	410450.84	2322069.71
145	410453.45	2322066.46
146	410458.27	2322060.46
147	410460.43	2322058.26
148	410471.20	2322046.51
149	410473.97	2322043.44
150	410478.15	2322038.51
151	410481.95	2322035.01
152	410495.86	2322015.10
153	410498.17	2322011.83
154	410514.06	2321989.33
155	410522.26	2321977.31
156	410530.45	2321963.77
157	410535.75	2321966.99

158	410537.29	2321964.83
159	410533.98	2321962.52
160	410534.54	2321961.57
161	410532.52	2321960.35
162	410545.91	2321938.22
163	410549.36	2321940.32
164	410551.32	2321936.84
165	410547.98	2321934.80
166	410550.36	2321930.87
167	410547.02	2321924.75
168	410550.12	2321919.25
169	410574.76	2321929.80
170	410578.00	2321927.56
171	410591.22	2321934.00
172	410601.57	2321937.13
173	410626.18	2321946.54
174	410628.45	2321956.61
175	410627.27	2321963.72
176	410631.43	2321965.31
177	410633.94	2321958.77
178	410661.16	2321969.18
179	410664.82	2321970.80
180	410667.45	2321971.92
181	410673.17	2321975.60
182	410691.23	2321985.17
183	410686.31	2321994.67
184	410684.54	2322017.11
185	410667.54	2322083.35
186	410665.12	2322082.71
187	410663.90	2322086.52
188	410666.54	2322087.22
189	410663.73	2322098.17
190	410667.26	2322102.12
191	410665.40	2322126.16
192	410660.03	2322145.64
193	410651.21	2322172.84
194	410639.02	2322206.36
195	410621.91	2322201.58
196	410622.94	2322198.54
197	410620.14	2322197.49
198	410618.83	2322200.14

Индв. № подл.	Подп. и дата	Взам. инв. №

Изм	Кол.уч	Лист	№ док	Подп.	Дата

199	410606.67	2322193.65
200	410602.28	2322191.26
201	410600.93	2322190.53
202	410600.54	2322191.04
203	410597.83	2322190.22
204	410598.11	2322189.78
205	410591.45	2322186.58
206	410580.60	2322179.27
207	410576.99	2322176.53
208	410567.49	2322169.68
209	410550.06	2322157.39
210	410536.17	2322147.28
211	410534.22	2322145.73
212	410526.50	2322139.99
213	410524.48	2322138.52
214	410522.80	2322137.14
215	410518.66	2322142.47
216	410542.45	2322159.77
217	410562.26	2322174.02
218	410582.51	2322188.89
219	410609.69	2322202.13
220	410622.63	2322209.66
221	410638.98	2322213.36
222	410643.28	2322208.33
223	410656.81	2322214.51
224	410656.21	2322216.38
225	410658.43	2322217.09
226	410659.30	2322215.19
227	410666.58	2322218.30
228	410705.11	2322230.42
229	410720.00	2322234.05
230	410742.44	2322233.06
231	410764.09	2322236.24
232	410765.12	2322231.20
233	410760.21	2322230.25
234	410757.90	2322229.81
235	410742.10	2322226.69
236	410725.14	2322227.49
237	410721.12	2322227.71
238	410706.99	2322223.68
239	410669.01	2322211.73

240	410648.29	2322202.86
241	410666.74	2322147.65
242	410672.32	2322127.37
243	410673.24	2322115.57
244	410675.72	2322115.99
245	410676.50	2322112.06
246	410673.55	2322111.57
247	410674.47	2322099.69
248	410671.44	2322096.29
249	410683.16	2322050.63
250	410689.13	2322052.17
251	410690.26	2322048.33
252	410684.16	2322046.75
253	410691.47	2322018.27
254	410693.17	2321996.64
255	410697.42	2321988.45
256	410712.89	2321996.65
257	410735.21	2322003.48
258	410757.73	2322007.01
259	410774.86	2322012.50
260	410775.04	2322005.28
261	410759.40	2322000.19
262	410736.78	2321996.65
263	410715.58	2321990.15
264	410692.31	2321977.82
265	410697.44	2321966.76
266	410696.15	2321966.20
267	410695.24	2321968.46
268	410692.66	2321967.54
269	410688.77	2321975.94
270	410676.23	2321969.30
271	410664.13	2321963.93
272	410655.34	2321960.57
273	410658.34	2321952.59
274	410657.09	2321952.10
275	410654.63	2321951.09
276	410651.60	2321959.14
277	410634.24	2321952.51
278	410633.14	2321945.74
279	410629.62	2321944.02
280	410616.82	2321937.86

Индв. № подл.	Подп. и дата	Взам. инв. №

Изм	Кол.уч	Лист	№ док	Подп.	Дата

281	410617.30	2321936.71
282	410607.77	2321933.16
283	410599.79	2321929.77
284	410594.01	2321927.57
285	410577.38	2321919.47
286	410574.84	2321922.30
287	410569.28	2321919.90
288	410569.74	2321918.77
289	410566.06	2321917.19
290	410565.60	2321918.31
291	410552.77	2321912.76
292	410552.34	2321905.79
293	410525.26	2321890.46
294	410513.81	2321882.16
295	410552.15	2321829.34
296	410565.35	2321823.01
297	410571.07	2321815.31
298	410573.98	2321811.32
299	410576.21	2321802.97
300	410583.82	2321791.83
301	410603.29	2321771.71
302	410612.90	2321758.48
303	410616.84	2321761.31
304	410618.35	2321759.51
305	410615.01	2321756.55
306	410624.96	2321743.30
307	410625.73	2321741.79
308	410628.10	2321738.57
309	410636.19	2321727.07
310	410646.47	2321714.06
311	410663.15	2321692.23
312	410670.70	2321683.28
313	410671.64	2321683.94
314	410673.89	2321680.63
315	410673.16	2321680.12
316	410683.13	2321665.98
317	410683.79	2321666.41
318	410685.22	2321664.35
319	410686.72	2321662.13
320	410679.97	2321657.93
321	410656.20	2321691.93

322	410647.65	2321685.16
323	410645.88	2321687.24
324	410645.05	2321688.20
325	410653.75	2321695.09
326	410629.90	2321724.37
327	410622.54	2321733.30
328	410597.91	2321767.20
329	410589.23	2321776.17
330	410585.25	2321772.90
331	410583.74	2321774.89
332	410582.87	2321776.12
333	410586.44	2321779.06
334	410578.38	2321787.39
335	410569.38	2321800.55
336	410569.03	2321804.89
337	410560.59	2321817.53
338	410547.53	2321823.79
339	410506.20	2321879.22
340	410503.74	2321882.26
341	410502.30	2321884.03
342	410498.86	2321883.65
343	410494.03	2321888.29
344	410483.65	2321876.26
345	410475.14	2321867.89
346	410465.67	2321857.08
347	410459.92	2321853.53
348	410462.13	2321845.00
349	410452.18	2321834.28
350	410463.03	2321825.67
351	410467.25	2321822.31
352	410462.44	2321821.61
353	410450.19	2321831.99
354	410441.83	2321822.37
355	410438.83	2321818.42
356	410436.49	2321815.18
357	410427.03	2321802.45
358	410391.40	2321755.18
359	410392.26	2321754.42
360	410390.57	2321752.68
361	410389.26	2321753.83
362	410383.83	2321747.85

Изм. № подл.	Подп. и дата	Взам. инв. №

Изм	Кол.уч	Лист	№ док	Подп.	Дата

363	410403.68	2321729.77
364	410414.19	2321719.98
365	410428.89	2321706.53
366	410452.09	2321688.18
367	410461.44	2321685.37
368	410458.55	2321681.49
369	410459.14	2321676.21
370	410497.59	2321657.33
371	410503.49	2321657.75
372	410504.22	2321664.21
373	410508.34	2321662.56
374	410507.48	2321658.03
375	410514.56	2321658.52
376	410515.10	2321651.55
377	410513.09	2321651.40
378	410513.25	2321648.76
379	410510.59	2321648.48
380	410510.21	2321650.86
381	410496.20	2321650.22
382	410484.16	2321654.90
383	410486.57	2321643.85
384	410482.68	2321642.87
385	410481.84	2321646.74
386	410466.37	2321643.56
387	410465.85	2321646.06
388	410472.81	2321649.34
389	410480.99	2321650.65
390	410479.28	2321658.52
391	410452.42	2321671.71
392	410451.76	2321681.65
393	410410.10	2321715.37
394	410407.07	2321718.00
395	410378.80	2321742.02
396	410376.14	2321739.30
397	410361.91	2321730.47
398	410340.13	2321705.27
399	410333.58	2321698.41
400	410330.85	2321695.48
401	410325.85	2321690.00
402	410320.11	2321676.36
403	410317.28	2321673.32

404	410317.10	2321663.59
405	410321.94	2321655.63
406	410320.57	2321652.53
407	410342.51	2321625.13
408	410353.02	2321609.94
409	410356.61	2321609.23
410	410361.56	2321602.23
411	410376.00	2321578.67
412	410378.12	2321575.20
413	410379.60	2321572.79
414	410379.00	2321568.15
415	410387.53	2321552.59
416	410393.75	2321529.43
417	410398.63	2321524.64
418	410416.14	2321463.33
419	410422.94	2321465.27
420	410432.11	2321448.00
421	410417.55	2321437.42
422	410382.79	2321412.16
423	410383.29	2321409.62
424	410376.44	2321408.05
425	410375.06	2321415.20
426	410414.43	2321443.80
427	410387.52	2321538.04
428	410371.76	2321566.78
429	410372.55	2321572.86
430	410355.40	2321600.80
431	410349.19	2321596.56
432	410346.97	2321599.88
433	410349.98	2321601.94
434	410336.89	2321620.95
435	410313.03	2321650.86
436	410314.92	2321655.66
437	410310.92	2321668.40
438	410293.48	2321662.67
439	410265.14	2321634.58
440	410267.20	2321632.50
441	410265.49	2321630.94
442	410264.42	2321632.09
443	410263.15	2321630.90
444	410262.30	2321631.76

Индв. № подл.	Подп. и дата	Взам. инв. №

Изм	Кол.уч	Лист	№ док	Подп.	Дата

445	410250.41	2321619.98
446	410217.09	2321589.25
447	410214.24	2321586.47
448	410210.62	2321582.93
449	410203.71	2321576.90
450	410206.16	2321574.29
451	410203.23	2321571.56
452	410200.83	2321574.13
453	410180.63	2321554.75
454	410181.46	2321553.89
455	410178.63	2321550.98
456	410153.71	2321533.33
457	410156.74	2321527.43
458	410176.66	2321483.50
459	410180.83	2321456.84
460	410181.34	2321452.42
461	410178.67	2321451.73
462	410178.66	2321445.01
463	410179.31	2321433.22
464	410180.18	2321423.40
465	410181.14	2321418.40
466	410181.76	2321414.86
467	410179.67	2321414.28
468	410180.98	2321401.66
469	410181.52	2321397.50
1	410182.03	2321393.53
470	410044.97	2321626.77
471	410039.24	2321622.13
472	410032.83	2321616.08
473	410090.63	2321554.04
474	410121.55	2321518.17
475	410154.25	2321542.45
476	410148.63	2321549.04
477	410151.66	2321551.65
478	410157.47	2321544.84
479	410176.43	2321558.85
480	410168.41	2321567.58
481	410171.87	2321570.32
482	410178.53	2321562.44
483	410202.72	2321585.65

484	410197.05	2321591.51
485	410197.74	2321592.20
486	410195.03	2321595.67
487	410196.44	2321596.78
488	410197.05	2321597.26
489	410205.60	2321588.42
490	410212.67	2321595.20
491	410247.31	2321625.41
492	410261.56	2321639.59
493	410256.89	2321645.13
494	410259.00	2321646.97
495	410255.63	2321651.15
496	410256.48	2321651.83
497	410264.41	2321642.42
498	410291.19	2321669.07
499	410310.98	2321675.82
500	410320.29	2321693.04
501	410335.52	2321709.27
502	410343.97	2321720.60
503	410362.30	2321740.44
504	410373.11	2321745.85
505	410378.07	2321751.51
506	410366.85	2321761.32
507	410337.46	2321798.53
508	410336.03	2321797.45
509	410335.70	2321798.02
510	410332.71	2321801.98
511	410339.66	2321806.83
512	410363.58	2321775.65
513	410370.07	2321768.05
514	410373.10	2321765.10
515	410382.68	2321756.78
516	410426.68	2321812.17
517	410421.38	2321816.04
518	410424.15	2321818.97
519	410429.05	2321815.39
520	410437.43	2321826.78
521	410447.40	2321838.56
522	410454.70	2321845.80
523	410451.43	2321854.94
524	410460.66	2321861.03

Индв. № подл.	Подп. и дата	Взам. инв. №

Изм	Кол.уч	Лист	№ док	Подп.	Дата

525	410468.11	2321869.07
526	410466.42	2321870.48
527	410468.22	2321872.58
528	410469.93	2321871.02
529	410478.35	2321879.30
530	410485.80	2321888.69
531	410472.46	2321895.10
532	410440.64	2321905.41
533	410442.21	2321909.64
534	410443.22	2321909.36
535	410446.98	2321908.01
536	410454.83	2321905.08
537	410489.82	2321893.77
538	410493.30	2321898.16
539	410507.32	2321886.08
540	410521.47	2321896.36
541	410545.83	2321910.15
542	410542.55	2321920.45
543	410539.56	2321925.69
544	410542.29	2321930.69
545	410520.68	2321966.40
546	410510.85	2321959.65
547	410508.50	2321962.89
548	410518.61	2321969.83
549	410516.37	2321973.53
550	410508.29	2321985.37
551	410476.83	2322031.17
552	410460.71	2322048.60
553	410451.42	2322041.20
554	410450.16	2322039.87
555	410447.38	2322036.93
556	410445.58	2322035.04
557	410436.74	2322036.83
558	410432.40	2322031.83
559	410424.80	2322015.98
560	410401.98	2321989.57
561	410403.96	2321987.86
562	410401.36	2321984.81
563	410399.36	2321986.54
564	410382.79	2321967.37
565	410385.41	2321965.11

566	410383.49	2321962.79
567	410381.00	2321964.99
568	410372.98	2321957.04
569	410362.85	2321944.15
570	410355.83	2321937.00
571	410358.94	2321933.96
572	410356.32	2321930.94
573	410353.03	2321934.15
574	410344.14	2321925.11
575	410339.69	2321919.56
576	410343.66	2321915.86
577	410342.82	2321914.92
578	410344.01	2321913.71
579	410342.12	2321911.84
580	410338.86	2321908.62
581	410336.94	2321906.72
582	410336.10	2321905.72
583	410331.77	2321909.67
584	410321.73	2321897.17
585	410310.59	2321885.17
586	410314.17	2321881.91
587	410312.28	2321880.03
588	410314.46	2321878.00
589	410303.67	2321866.44
590	410290.61	2321857.22
591	410287.53	2321854.28
592	410269.98	2321837.52
593	410255.53	2321822.97
594	410260.78	2321817.57
595	410258.14	2321814.88
596	410253.83	2321820.43
597	410253.13	2321819.69
598	410252.67	2321820.17
599	410230.33	2321798.21
600	410231.52	2321796.95
601	410229.88	2321795.32
602	410227.78	2321797.37
603	410224.09	2321793.37
604	410225.16	2321792.42
605	410215.85	2321780.46
606	410230.78	2321769.42

Изм. № подл.	Подп. и дата	Взам. инв. №

Изм	Кол.уч	Лист	№ док	Подп.	Дата

607	410243.80	2321753.87
608	410262.72	2321726.62
609	410256.25	2321722.08
610	410253.73	2321726.24
611	410249.87	2321732.61
612	410249.11	2321733.87
613	410246.21	2321738.12
614	410237.90	2321750.74
615	410224.62	2321766.57
616	410221.18	2321768.81
617	410209.01	2321771.21
618	410203.16	2321775.56
619	410188.00	2321758.80
620	410168.18	2321738.14
621	410169.71	2321736.66
622	410166.92	2321733.79
623	410165.41	2321735.25
624	410159.05	2321728.62
625	410140.14	2321709.58
626	410139.90	2321707.03
627	410137.13	2321704.29
628	410136.62	2321701.07
629	410120.78	2321688.61
630	410121.71	2321687.45
631	410120.76	2321686.91
632	410118.51	2321685.07
633	410117.63	2321686.14
634	410090.28	2321665.87
635	410087.39	2321663.49
636	410080.67	2321657.87
637	410064.81	2321643.96
638	410065.60	2321643.02
639	410064.25	2321641.89

640	410062.99	2321643.56
641	410058.27	2321639.86
642	410058.88	2321639.08
643	410051.40	2321632.93
644	410051.85	2321632.38
645	410049.95	2321630.97
646	410049.06	2321631.91
647	410044.25	2321627.95
470	410044.97	2321626.77

Участок 59:35:0000000:3У1(2)

№	X	Y
648	410780.29	2322014.66
649	410786.53	2322015.60
650	410784.59	2322030.66
651	410787.06	2322031.34
652	410786.16	2322035.76
653	410777.36	2322034.78
654	410779.87	2322017.86
648	410780.29	2322014.66

Участок 59:35:1520101:3У2

№	X	Y
260	410775.04	2322005.28
655	410787.45	2322008.49
649	410786.53	2322015.60
648	410780.29	2322014.66
259	410774.86	2322012.50
260	410775.04	2322005.28

Настоящий проект обеспечивает равные права и возможности правообладателей земельных участков в соответствии с действующим законодательством. Сформированные границы земельного участка позволяют обеспечить необходимые требования по содержанию и обслуживанию объектов промышленной застройки в условиях сложившейся планировочной системы территории проектирования.

Взам. инв. №	
Подп. и дата	
Инв. № подл.	

Изм	Кол.уч	Лист	№ док	Подп.	Дата

3.2.8 Сведения о границах территории, применительно к которой осуществляется подготовка проекта межевания

Согласно Постановлению Правительства Российской Федерации от 12.05.2017 г. № 564 (в ред. Постановления Правительства РФ от 26.08.2020 г. №1285) подготовка проекта межевания территории, предусматривающего размещение линейного объекта осуществляется по границам земельных участков, подлежащих образованию в связи со строительством этого линейного объекта.

Координаты характерных точек границ территории, в отношении которой осуществляется подготовка проекта межевания территории, идентичны координатам границ образуемых земельных участков. Перечень координат границ образуемых земельных участков приведен в п. 3.2.7, том 3.2.

Инв. № подл.	Подп. и дата	Взам. инв. №					Лист
Изм	Кол.уч	Лист	№ док	Подп.	Дата	114-21-ПМТ.Т3.2	