

ПРОЕКТ МЕЖЕВАНИЯ ТЕРРИТОРИИ

кадастровых кварталов

59:35:0010112; 59:35:0010113

местоположение:

Пермский край, Суксунский городской округ, рп. Суксун

Заказчик:

Администрация Суксунского городского округа Пермского края

Исполнитель:

Власова О.М.

г. Кудымкар, 2023г.

Состав проекта

№ п/п	Наименование	Страница
	Содержание	2
1	Введение	2
2	Исходные используемые материалы	3
3	Месторасположение территории. Современное использование территории	3
4	Анализ современного состояния территории	5
4.1	Основные положения документов территориального планирования.	5
4.2	Ранее разработанная документация по планировке территории	17
5	Рекомендации по порядку установления границ на местности	17
6	Обоснование положений проекта планировки.	17
6.1	Проект межевания территории	17
6.2	Формирование, изменение красных линий	24
7	Правовой статус объектов планирования	24
8	Установление публичных сервитутов	24
8.1	Границы зон с особыми условиями использования территорий	24
8.2	Границы особо охраняемых природных территорий	25
8.3	Границы территорий объектов культурного наследия	25
-	Чертеж межевания территории, М 1:1000	1 лист формата А2
-	Проект красных линий, М 1:1000	1 лист формата А2
	Схема границ зон с особыми условиями использования территории 1:1000	1 лист формата А2
	Приложения	
-	Экспликация фактического землепользования	Приложение №1
-	Экспликация формируемых земельных участков	Приложение №2
-	Каталог координат границ землепользования	Приложение №3
-	Каталог координат красных линий	Приложение №4

1. Введение.

Проект межевания территории кадастровых кварталов 59:35:0010112,59:35:0010113 местоположение: Пермский край, Суксунский городской округ, рп. Суксун разработан на основании:

- муниципального контракта № **08566000044220000510001** «Выполнение комплексных кадастровых работ в отношении кадастровых кварталов муниципального образования «Суксунский городской округ» и подготовка документации по планировке территории (проект межевания кадастровых кварталов 59:35:0010112; 59:35:0010113)», идентификационный код закупки: 223591700571459170100100590010000244 от 03.06.2022г.;

- технического задания на выполнение работ по разработке проектов межевания территории и проведение комплексных кадастровых работ в отношении кадастровых кварталов муниципального образования «Суксунский городской округ» и подготовка документации по планировке территории (проект межевания) кадастровых кварталов 59:35:0010112, 59:35:0010113.

Проект межевания разрабатывается с целью установления границ земельных участков, на которых расположены объекты капитального строительства, определение местоположения границ образуемых и уточняемых земельных участков, установления красных линий для застроенных территорий.

Площадь территории проектирования составляет 10,79 га.

Проектируемая территория расположена на землях населенных пунктов.

При разработке проекта межевания были использованы следующие документы, регламентирующие выполнение работ:

1. Генеральный план Суксунского городского округа Пермского края, утвержденный Решением Думы Суксунского городского округа Пермского края № 181 от 28.01.2021 года (далее - Генеральный план);

2. Правила землепользования и застройки Суксунского городского округа Пермского края, утвержденные постановлением администрации Суксунского городского округа Пермского края №84 от 21.02.2022г. (далее - Правила землепользования и застройки);

3. Кадастровые планы территории на соответствующие кварталы, в отношении которых проводятся работы;

4. Градостроительный кодекс Российской Федерации;

5. Земельный кодекс Российской Федерации;

6. СП 42.13330.2011 «Градостроительство. Планировка и застройка городских и сельских поселений» Актуализированная редакция СНиП 2.07.01-89*;

7. СП 30-102-99 «Планировка и застройка территорий малоэтажного жилищного строительства»;

8. СП 42.13330.2016 «Градостроительство. Планировка и застройка городских и сельских поселений. Актуализированная редакция СНиП 2.07.01-89*»

9. РДС 30-201-98 «Инструкция о порядке проектирования и установления красных линий в городах и других поселениях Российской Федерации»;

10. Приказ Федеральной службы государственной регистрации, кадастра и картографии от 23.10.2020 № П/0393 «Об утверждении требований к точности и методам определения координат характерных точек границ земельного участка, требований к точности и методам определения координат характерных точек контура здания, сооружения или объекта незавершенного строительства на земельном участке, а также требований к определению площади здания, сооружения, помещения, машино-места».

2. Исходные используемые материалы.

При выполнении работ по разработке проекта межевания территории были использованы следующие исходные материалы:

- плано-картографический материал п. Суксун М 1:2000;

- сведения кадастровых планов территории, предоставленного филиалом Федерального государственного бюджетного учреждения «Федеральная кадастровая палата Федеральной службы государственной регистрации, кадастра и картографии» по Пермскому краю:

59:35:0010112 - № КУВИ-001/2022-221000880 от 12 декабря 2022г.

59:35:0010113 - № КУВИ-001/2022-221225758 от 12 декабря 2022г.

59:35:0000000 - № КУВИ-001/2022-148647627 от 30 августа 2022г.

3. Месторасположение территории. Современное использование территории.

Территория проектирования расположена в северной части п. Суксун Суксунского городского округа Пермского края. Территория проектирования ограничена: улицей Северная с восточной стороны, улицей Вишневая с южной стороны, улицей Дорожная с северо-западной стороны. На территории проектирования расположены многоквартирные жилые дома,

подсобные строения (сарай, бани, дровяники), гаражи, магазины, объекты энергетики, газораспределительные объекты, промышленные объекты.

Местоположение территории представлено на рисунке 1.

Перечень сведений фактического землепользования, их кадастровые номера, виды разрешенного использования по кадастровым данным приведен в приложении №1.

Перечень сведений о сформированных земельных участках, их кадастровые номера, виды разрешенного использования по кадастровым данным приведен в приложении №2.

Координаты земельных участков границ землепользования приведены в приложении №3.

Проектные решения землепользования территории проектирования согласно проекту представлен на плане «Чертеж межевания территории М 1:1000».



Рис.1 Местоположение территории проектирования

4. Анализ современного состояния территории.

4.1. Основные положения документов территориального планирования.

В соответствии с Правилами землепользования и застройки Суксунского городского округа Пермского края, утвержденных постановлением администрации Суксунского городского округа Пермского края №84 от 21.02.2022г., проектируемая территория входит в состав: жилых зон (Ж1); (Ж2); общественно-деловой зоны (ОД1); производственной зоны (П); зоны сельскохозяйственного использования (СХ4).

Фрагмент карты градостроительного зонирования Суксунского городского округа Пермского края (Правила землепользования и застройки Суксунского городского округа Пермского края) представлен на рисунке 2.

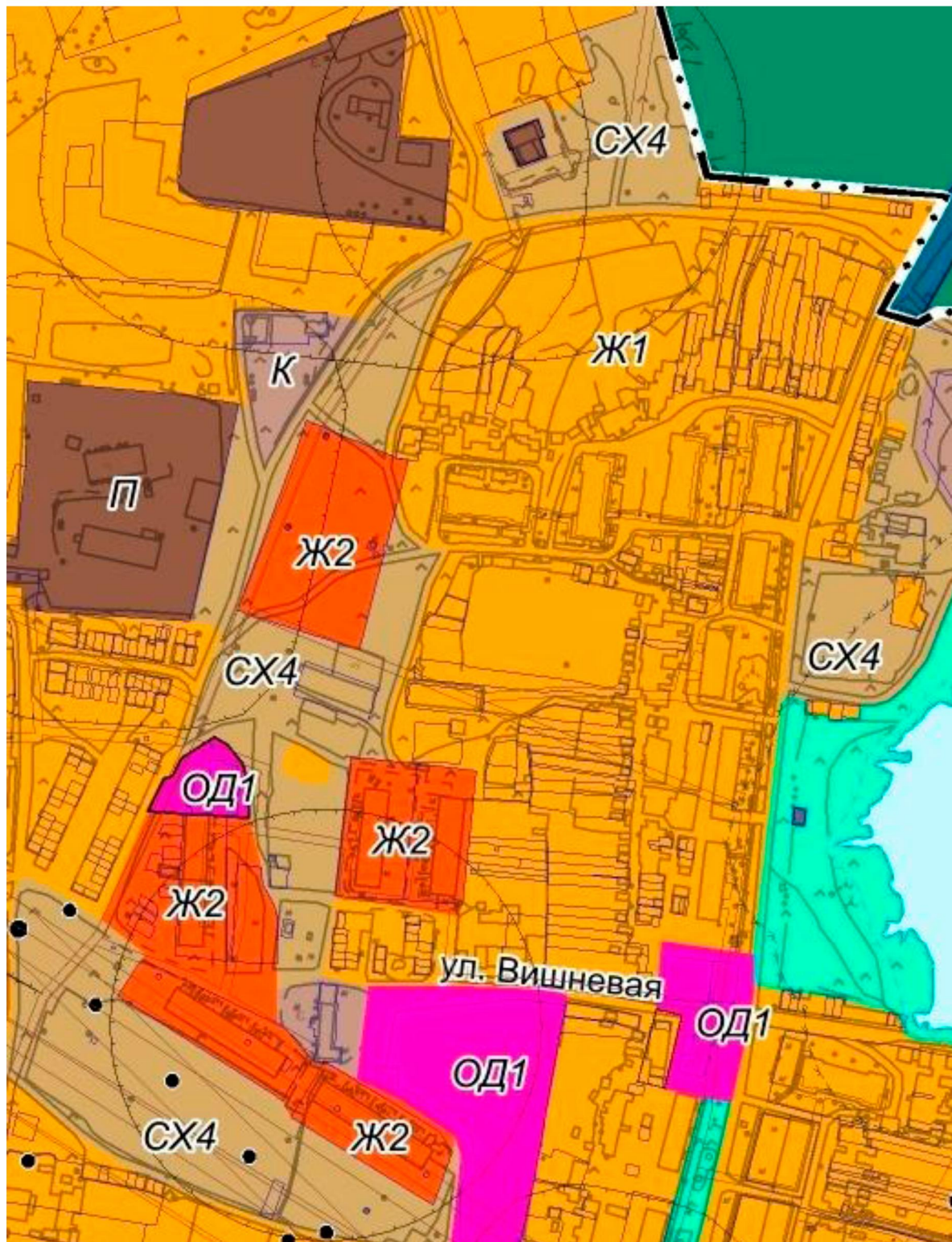


Рис.2 Фрагмент карты градостроительного зонирования Суксунского городского округа

Жилые зоны.

Зона предназначена для размещения жилых помещений различного вида и обеспечение проживания в них. К жилой застройке относятся здания (помещения в них), предназначенные для проживания человека, за исключением зданий (помещений), используемых:

- с целью извлечения предпринимательской выгоды из предоставления жилого помещения для временного проживания в них (гостиницы, дома отдыха);
- для проживания с одновременным осуществлением лечения или социального обслуживания населения (санатории, дома ребенка, дома престарелых, больницы);
- как способ обеспечения непрерывности производства (вахтовые помещения, служебные жилые помещения на производственных объектах);
- как способ обеспечения деятельности режимного учреждения (казармы, караульные помещения, места лишения свободы, содержания под стражей).

Ж1 - Зона застройки индивидуальными жилыми домами и малоэтажными жилыми домами блокированной застройки

Виды разрешенного использования земельных участков и объектов капитального строительства	Код	Описание вида разрешенного использования земельных участков и объектов капитального строительства
Основные виды разрешенного использования		
Для индивидуального жилищного строительства	2.1.	- размещение жилого дома (отдельно стоящего здания количеством надземных этажей не более чем три, высотой не более двадцати метров, которое состоит из комнат и помещений вспомогательного использования, предназначенных для удовлетворения гражданами бытовых и иных нужд, связанных с их проживанием в таком здании, не предназначенного для раздела на самостоятельные объекты недвижимости); - выращивание сельскохозяйственных культур; - размещение индивидуальных гаражей и хозяйственных построек
Для ведения личного подсобного хозяйства (приусадебный земельный участок)	2.2.	- размещение жилого дома, указанного в описании вида разрешенного использования с кодом 2.1 Классификатора; - производство сельскохозяйственной продукции; - размещение гаража и иных вспомогательных сооружений; содержание сельскохозяйственных животных
Блокированная жилая застройка	2.3.	- размещение жилого дома, имеющего одну или несколько общих стен с соседними жилыми домами (количеством этажей не более чем три, при общем количестве совмещенных домов не более десяти и каждый из которых предназначен для проживания одной семьи, имеет общую стену (общие стены) без проемов с соседним домом или соседними домами, расположен на отдельном земельном участке и имеет выход на территорию общего пользования (жилые дома блокированной застройки); - разведение декоративных и плодовых деревьев, овощных и ягодных культур; - размещение индивидуальных гаражей и иных вспомогательных сооружений; - обустройство спортивных и детских площадок, площадок для отдыха
Малоэтажная многоквартирная жилая застройка	2.1.1.	- размещение малоэтажных многоквартирных домов (многоквартирные дома высотой до 4 этажей, включая мансардный); - обустройство спортивных и детских площадок, площадок для отдыха; - размещение объектов обслуживания жилой застройки во встроенных, пристроенных и встроенно-пристроенных помещениях малоэтажного многоквартирного дома, если общая площадь таких помещений в малоэтажном многоквартирном доме не составляет более 15% общей площади помещений дома

Виды разрешенного использования земельных участков и объектов капитального строительства	Код	Описание вида разрешенного использования земельных участков и объектов капитального строительства
Обслуживание жилой застройки	2.7.	- размещение объектов капитального строительства, размещение которых предусмотрено видами разрешенного использования с кодами 3.1, 3.2, 3.3, 3.4, 3.4.1, 3.5.1, 3.6, 3.7, 3.10.1, 4.1, 4.3, 4.4, 4.6, 5.1.2, 5.1.3 Классификатора, если их размещение необходимо для обслуживания жилой застройки, а также связано с проживанием граждан, не причиняет вреда окружающей среде и санитарному благополучию, не нарушает права жителей, не требует установления санитарной зоны
Хранение автотранспорта	2.7.1	- размещение отдельно стоящих и пристроенных гаражей, в том числе подземных, предназначенных для хранения автотранспорта, в том числе с разделением на машино-места, за исключением гаражей, размещение которых предусмотрено содержанием вида разрешенного использования с кодом 4.9Классификатора
Коммунальное обслуживание	3.1.	- размещение зданий и сооружений в целях обеспечения физических и юридических лиц коммунальными услугами. Содержание данного вида разрешенного использования включает в себя содержание видов разрешенного использования с кодами 3.1.1 - 3.1.2 Классификатора
Социальное обслуживание	3.2.	- размещение зданий, предназначенных для оказания гражданам социальной помощи. Содержание данного вида разрешенного использования включает в себя содержание видов разрешенного использования с кодами 3.2.1 - 3.2.4 Классификатора
Бытовое обслуживание	3.3.	- размещение объектов капитального строительства, предназначенных для оказания населению или организациям бытовых услуг (мастерские мелкого ремонта, ателье, бани, парикмахерские, прачечные, химчистки, похоронные бюро)
Амбулаторно-поликлиническое обслуживание	3.4.1.	- размещение объектов капитального строительства, предназначенных для оказания гражданам амбулаторно-поликлинической медицинской помощи (поликлиники, фельдшерские пункты, пункты здравоохранения, центры матери и ребенка, диагностические центры, молочные кухни, станции донорства крови, клинические лаборатории)
Деловое управление	4.1	- размещение объектов капитального строительства с целью: размещения объектов управленческой деятельности, не связанной с государственным или муниципальным управлением и оказанием услуг, а также с целью обеспечения совершения сделок, не требующих передачи товара в момент их совершения между организациями, в том числе биржевая деятельность (за исключением банковской и страховой деятельности)
Магазины	4.4.	- размещение объектов капитального строительства, предназначенных для продажи товаров, торговая площадь которых составляет до 5000 кв. м
Площадки для занятий спортом	5.1.3	- размещение площадок для занятия спортом и физкультурой на открытом воздухе (физкультурные площадки, беговые дорожки, поля для спортивной игры)
Автомобильный транспорт	7.2	- размещение зданий и сооружений автомобильного транспорта. Содержание данного вида разрешенного использования включает в себя содержание видов разрешенного использования с кодами 7.2.1 - 7.2.3 Классификатора
Обеспечение внутреннего правопорядка	8.3.	- размещение объектов капитального строительства, необходимых для подготовки и поддержания в готовности органов внутренних дел, Росгвардии и спасательных служб, в которых существует военизированная служба; - размещение объектов гражданской обороны, за исключением объектов гражданской обороны, являющихся частями производственных зданий
Историко-культурная	9.3.	- сохранение и изучение объектов культурного наследия народов

Виды разрешенного использования земельных участков и объектов капитального строительства	Код	Описание вида разрешенного использования земельных участков и объектов капитального строительства
деятельность		Российской Федерации (памятников истории и культуры), в том числе: объектов археологического наследия, достопримечательных мест, мест бытования исторических промыслов, производств и ремесел, исторических поселений, недействующих военных и гражданских захоронений, объектов культурного наследия, хозяйственная деятельность, являющаяся историческим промыслом или ремеслом, а также хозяйственная деятельность, обеспечивающая познавательный туризм
Специальное пользование водными объектами	11.2.	- использование земельных участков, примыкающих к водным объектам способами, необходимыми для специального водопользования (забор водных ресурсов из поверхностных водных объектов, сброс сточных вод и (или) дренажных вод, проведение дноуглубительных, взрывных, буровых и других работ, связанных с изменением дна и берегов водных объектов)
Благоустройство территории	12.0.2.	- размещение декоративных, технических, планировочных, конструктивных устройств, элементов озеленения, различных видов оборудования и оформления, малых архитектурных форм, некапитальных нестационарных строений и сооружений, информационных щитов и указателей, применяемых как составные части благоустройства территории, общественных туалетов
Ведение огородничества	13.1.	- осуществление отдыха и (или) выращивания гражданами для собственных нужд сельскохозяйственных культур; размещение хозяйственных построек, не являющихся объектами недвижимости, предназначенных для хранения инвентаря и урожая сельскохозяйственных культур
Объекты культурно-досуговой деятельности	3.6.1	- размещение зданий, предназначенных для размещения музеев, выставочных залов, художественных галерей, домов культуры, библиотек, кинотеатров и кинозалов, театров, филармоний, концертных залов, планетариев
Земельные участки (территории) общего пользования	12.0.	- земельные участки общего пользования. Содержание данного вида разрешенного использования включает в себя содержание видов разрешенного использования с кодами 12.0.1 - 12.0.2 Классификатора
Условно разрешенные виды использования		
Передвижное жильё	2.4.	- размещение сооружений, пригодных к использованию в качестве жилья (палаточные городки, кемпинги, жилые вагончики, жилые прицепы) с возможностью подключения названных сооружений к инженерным сетям, находящимся на земельном участке или на земельных участках, имеющих инженерные сооружения, предназначенных для общего пользования
Стационарное медицинское обслуживание	3.4.2	- размещение объектов капитального строительства, предназначенных для оказания гражданам медицинской помощи в стационарах (больницы, родильные дома, диспансеры, научно-медицинские учреждения и прочие объекты, обеспечивающие оказание услуги по лечению в стационаре); - размещение станций скорой помощи; - размещение площадок санитарной авиации
Дошкольное, начальное и среднее общее образование	3.5.1.	- размещение объектов капитального строительства, предназначенных для просвещения, дошкольного, начального и среднего общего образования (детские ясли, детские сады, школы, лицеи, гимназии, художественные, музыкальные школы, образовательные кружки и иные организации, осуществляющие деятельность по воспитанию, образованию и просвещению), в том числе зданий, спортивных сооружений, предназначенных для занятия обучающихся физической культурой и спортом

Виды разрешенного использования земельных участков и объектов капитального строительства	Код	Описание вида разрешенного использования земельных участков и объектов капитального строительства
Парки культуры и отдыха	3.6.2.	- размещение парков культуры и отдыха
Религиозное использование	3.7.	- размещение зданий и сооружений религиозного использования. Содержание данного вида разрешенного использования включает в себя содержание видов разрешенного использования с кодами 3.7.1 - 3.7.2 Классификатора
Рынки	4.3.	- размещение объектов капитального строительства, сооружений, предназначенных для организации постоянной или временной торговли (ярмарка, рынок, базар), с учетом того, что каждое из торговых мест не располагает торговой площадью более 200 кв. м; - размещение гаражей и (или) стоянок для автомобилей сотрудников и посетителей рынка
Общественное питание	4.6.	размещение объектов капитального строительства в целях устройства мест общественного питания (рестораны, кафе, столовые, закусочные, бары)
Гостиничное обслуживание	4.7.	- размещение гостиниц, а также иных зданий, используемых с целью извлечения предпринимательской выгоды из предоставления жилого помещения для временного проживания в них
Развлечения	4.8.	- размещение зданий и сооружений, предназначенных для развлечения. Содержание данного вида разрешенного использования включает в себя содержание видов разрешенного использования с кодами 4.8.1 - 4.8.3 Классификатора
Служебные гаражи	4.9.	- размещение постоянных или временных гаражей, стоянок для хранения служебного автотранспорта, используемого в целях осуществления видов деятельности, предусмотренных видами разрешенного использования с кодами 3.0, 4.0 Классификатора, а также для стоянки и хранения транспортных средств общего пользования, в том числе в депо
Спорт	5.1.	- размещение зданий и сооружений для занятия спортом. Содержание данного вида разрешенного использования включает в себя содержание видов разрешенного использования с кодами 5.1.1 - 5.1.7 Классификатора
Туристическое обслуживание	5.2.1.	- размещение пансионатов, туристических гостиниц, кемпингов, домов отдыха, не оказывающих услуги по лечению, а также иных зданий, используемых с целью извлечения предпринимательской выгоды из предоставления жилого помещения для временного проживания в них; - размещение детских лагерей

Ж2 - Зона застройки среднеэтажными жилыми домами блокированной застройки и многоквартирными домами

Виды разрешенного использования земельных участков и объектов капитального строительства	Код	Описание вида разрешенного использования земельных участков и объектов капитального строительства
Основные виды разрешенного использования		
Среднеэтажная жилая застройка	2.5	- размещение многоквартирных домов этажностью не выше восьми этажей; - благоустройство и озеленение; - размещение подземных гаражей и автостоянок; - обустройство спортивных и детских площадок, площадок для отдыха; - размещение объектов обслуживания жилой застройки во встроенных, пристроенных и встроенно-пристроенных

		помещениях многоквартирного дома, если общая площадь таких помещений в многоквартирном доме не составляет более 20% общей площади помещений дома
Коммунальное обслуживание	3.1.	- размещение зданий и сооружений в целях обеспечения физических и юридических лиц коммунальными услугами. Содержание данного вида разрешенного использования включает в себя содержание видов разрешенного использования с кодами 3.1.1 - 3.1.2 Классификатора
Социальное обслуживание	3.2.	Размещение зданий, предназначенных для оказания гражданам социальной помощи. Содержание данного вида разрешенного использования включает в себя содержание видов разрешенного использования с кодами 3.2.1 - 3.2.4 Классификатора
Бытовое обслуживание	3.3.	- размещение объектов капитального строительства, предназначенных для оказания населению или организациям бытовых услуг (мастерские мелкого ремонта, ателье, бани, парикмахерские, прачечные, химчистки, похоронные бюро)
Образование и просвещение	3.5.	Размещение объектов капитального строительства, предназначенных для воспитания, образования и просвещения. Содержание данного вида разрешенного использования включает в себя содержание видов разрешенного использования с кодами 3.5.1 - 3.5.2 Классификатора
Деловое управление	4.1	- размещение объектов капитального строительства с целью: размещения объектов управленческой деятельности, не связанной с государственным или муниципальным управлением и оказанием услуг, а также с целью обеспечения совершения сделок, не требующих передачи товара в момент их совершения между организациями, в том числе биржевая деятельность (за исключением банковской и страховой деятельности)
Магазины	4.4.	- размещение объектов капитального строительства, предназначенных для продажи товаров, торговая площадь которых составляет до 5000 кв. м
Спорт	5.1.	- размещение зданий и сооружений для занятия спортом. Содержание данного вида разрешенного использования включает в себя содержание видов разрешенного использования с кодами 5.1.1 - 5.1.7 Классификатора
Автомобильный транспорт	7.2	- размещение зданий и сооружений автомобильного транспорта. Содержание данного вида разрешенного использования включает в себя содержание видов разрешенного использования с кодами 7.2.1 - 7.2.3 Классификатора
Специальное пользование водными объектами	11.2.	- использование земельных участков, примыкающих к водным объектам способами, необходимыми для специального водопользования (забор водных ресурсов из поверхностных водных объектов, сброс сточных вод и (или) дренажных вод, проведение дноуглубительных, взрывных, буровых и других работ, связанных с изменением дна и берегов водных объектов)
Благоустройство территории	12.0.2.	- Размещение декоративных, технических, планировочных, конструктивных устройств, элементов озеленения, различных видов оборудования и оформления, малых архитектурных форм, некапитальных нестационарных строений и сооружений, информационных щитов и указателей, применяемых как составные части благоустройства территории, общественных туалетов
Ведение огородничества	13.1.	- осуществление отдыха и (или) выращивания гражданами для собственных нужд сельскохозяйственных культур; размещение хозяйственных построек, не являющихся объектами недвижимости, предназначенных для хранения инвентаря и урожая сельскохозяйственных культур
Земельные участки (территории) общего пользования	12.0.	- земельные участки общего пользования. Содержание данного вида разрешенного использования включает в себя содержание видов разрешенного использования с кодами 12.0.1 - 12.0.2 Классификатора
Условно разрешенные виды использования		

Парки культуры и отдыха	3.6.2.	- размещение парков культуры и отдыха
Общественное питание	4.6.	размещение объектов капитального строительства в целях устройства мест общественного питания (рестораны, кафе, столовые, закусочные, бары)
Развлечения	4.8.	- размещение зданий и сооружений, предназначенных для развлечения. Содержание данного вида разрешенного использования включает в себя содержание видов разрешенного использования с кодами 4.8.1 - 4.8.3 Классификатора

Общественно-деловые зоны

Общественно-деловые зоны предназначены для размещения объектов здравоохранения, культуры, торговли, общественного питания, социального и коммунально-бытового назначения, предпринимательской деятельности, объектов среднего профессионального и высшего профессионального образования, административных, научно-исследовательских учреждений, культовых зданий, стоянок автомобильного транспорта, объектов делового, финансового назначения, иных объектов, связанных с обеспечением жизнедеятельности граждан.

ОД1 - Зона делового, общественного и коммерческого назначения

Виды разрешенного использования земельных участков и объектов капитального строительства	Код	Описание вида разрешенного использования земельных участков и объектов капитального строительства
Основные виды разрешенного использования		
Коммунальное обслуживание	3.1.	- размещение зданий и сооружений в целях обеспечения физических и юридических лиц коммунальными услугами. Содержание данного вида разрешенного использования включает в себя содержание видов разрешенного использования с кодами 3.1.1 - 3.1.2 Классификатора
Социальное обслуживание	3.2.	- размещение зданий, предназначенных для оказания гражданам социальной помощи. Содержание данного вида разрешенного использования включает в себя содержание видов разрешенного использования с кодами 3.2.1 - 3.2.4 Классификатора
Бытовое обслуживание	3.3.	- размещение объектов капитального строительства, предназначенных для оказания населению или организациям бытовых услуг (мастерские мелкого ремонта, ателье, бани, парикмахерские, прачечные, химчистки, похоронные бюро)
Амбулаторно-поликлиническое обслуживание	3.4.1.	- размещение объектов капитального строительства, предназначенных для оказания гражданам амбулаторно-поликлинической медицинской помощи (поликлиники, фельдшерские пункты, пункты здравоохранения, центры матери и ребенка, диагностические центры, молочные кухни, станции донорства крови, клинические лаборатории)
Стационарное медицинское обслуживание	3.4.2.	- размещение объектов капитального строительства, предназначенных для оказания гражданам медицинской помощи в стационарах (больницы, родильные дома, диспансеры, научно-медицинские учреждения и прочие объекты, обеспечивающие оказание услуги по лечению в стационаре); - размещение станций скорой помощи; - размещение площадок санитарной авиации
Дошкольное, начальное и среднее общее образование	3.5.1	- размещение объектов капитального строительства, предназначенных для просвещения, дошкольного, начального и среднего общего образования (детские ясли, детские сады, школы, лицеи, гимназии, художественные, музыкальные школы, образовательные кружки и иные организации, осуществляющие деятельность по воспитанию, образованию и просвещению), в том числе зданий, спортивных сооружений, предназначенных для занятия обучающихся физической культурой и спортом
Среднее и высшее	3.5.2.	- размещение объектов капитального строительства,

Виды разрешенного использования земельных участков и объектов капитального строительства	Код	Описание вида разрешенного использования земельных участков и объектов капитального строительства
профессиональное образование		предназначенных для профессионального образования и просвещения (профессиональные технические училища, колледжи, художественные, музыкальные училища, общества знаний, институты, университеты, организации по переподготовке и повышению квалификации специалистов и иные организации, осуществляющие деятельность по образованию и просвещению), в том числе зданий, спортивных сооружений, предназначенных для занятия обучающихся физической культурой и спортом
Объекты культурно-досуговой деятельности	3.6.1.	- размещение зданий, предназначенных для размещения музеев, выставочных залов, художественных галерей, домов культуры, библиотек, кинотеатров и кинозалов, театров, филармоний, концертных залов, планетариев
Парки культуры и отдыха	3.6.2.	- размещение парков культуры и отдыха
Религиозное использование	3.7.	- размещение зданий и сооружений религиозного использования. Содержание данного вида разрешенного использования включает в себя содержание видов разрешенного использования с кодами 3.7.1 - 3.7.2 Классификатора
Общественное управление	3.8.	- размещение зданий, предназначенных для размещения органов и организаций общественного управления. Содержание данного вида разрешенного использования включает в себя содержание видов разрешенного использования с кодами 3.8.1 - 3.8.2 Классификатора
Ветеринарное обслуживание	3.10.	- размещение объектов капитального строительства, предназначенных для оказания ветеринарных услуг, содержания или разведения животных, не являющихся сельскохозяйственными, под надзором человека. Содержание данного вида разрешенного использования включает в себя содержание видов разрешенного использования с кодами 3.10.1 - 3.10.2 Классификатора
Деловое управление	4.1	- размещение объектов капитального строительства с целью: размещения объектов управленческой деятельности, не связанной с государственным или муниципальным управлением и оказанием услуг, а также с целью обеспечения совершения сделок, не требующих передачи товара в момент их совершения между организациями, в том числе биржевая деятельность (за исключением банковской и страховой деятельности)
Рынки	4.3.	- размещение объектов капитального строительства, сооружений, предназначенных для организации постоянной или временной торговли (ярмарка, рынок, базар), с учетом того, что каждое из торговых мест не располагает торговой площадью более 200 кв. м; - размещение гаражей и (или) стоянок для автомобилей сотрудников и посетителей рынка
Магазины	4.4.	- размещение объектов капитального строительства, предназначенных для продажи товаров, торговая площадь которых составляет до 5000 кв. м
Банковская и страховая деятельность	4.5.	- размещение объектов капитального строительства, предназначенных для размещения организаций, оказывающих банковские и страховые услуги
Общественное питание	4.6.	- размещение объектов капитального строительства в целях устройства мест общественного питания (рестораны, кафе, столовые, закусочные, бары)
Гостиничное обслуживание	4.7.	- размещение гостиниц, а также иных зданий, используемых с целью извлечения предпринимательской выгоды из предоставления жилого помещения для временного проживания в них
Обеспечение спортивно-зрелищных мероприятий	5.1.1.	- размещение спортивно-зрелищных зданий и сооружений, имеющих специальные места для зрителей от 500 мест (стадионов, дворцов спорта, ледовых дворцов, ипподромов)

Виды разрешенного использования земельных участков и объектов капитального строительства	Код	Описание вида разрешенного использования земельных участков и объектов капитального строительства
Обеспечение занятий спортом в помещениях	5.1.2	- размещение спортивных клубов, спортивных залов, бассейнов, физкультурно-оздоровительных комплексов в зданиях и сооружениях
Площадки для занятий спортом	5.1.3.	- размещение площадок для занятия спортом и физкультурой на открытом воздухе (физкультурные площадки, беговые дорожки, поля для спортивной игры)
Склады	6.9	- размещение сооружений, имеющих назначение по временному хранению, распределению и перевалке грузов (за исключением хранения стратегических запасов), не являющихся частями производственных комплексов, на которых был создан груз: промышленные базы, склады, погрузочные терминалы и доки, нефтехранилища и нефтеналивные станции, газовые хранилища и обслуживающие их газоконденсатные и газоперекачивающие станции, элеваторы и продовольственные склады, за исключением железнодорожных перевалочных складов
Обеспечение внутреннего правопорядка	8.3.	- размещение объектов капитального строительства, необходимых для подготовки и поддержания в готовности органов внутренних дел, Росгвардии и спасательных служб, в которых существует военизированная служба; - размещение объектов гражданской обороны, за исключением объектов гражданской обороны, являющихся частями производственных зданий
Курортная деятельность	9.2.	- использование, в том числе с их извлечением, для лечения и оздоровления человека природных лечебных ресурсов (месторождения минеральных вод, лечебные грязи, рапой лиманов и озер, особый климат и иные природные факторы и условия, которые используются или могут использоваться для профилактики и лечения заболеваний человека), а также охрана лечебных ресурсов от истощения и уничтожения в границах первой зоны округа горно-санитарной или санитарной охраны лечебно-оздоровительных местностей и курорта
Санаторная деятельность	9.2.1.	- размещение санаториев, профилакториев, бальнеологических лечебниц, грязелечебниц, обеспечивающих оказание услуги по лечению и оздоровлению населения; - обустройство лечебно-оздоровительных местностей (пляжи, бюветы, места добычи целебной грязи); - размещение лечебно-оздоровительных лагерей
Историко-культурная деятельность	9.3.	- сохранение и изучение объектов культурного наследия народов Российской Федерации (памятников истории и культуры), в том числе: объектов археологического наследия, достопримечательных мест, мест бытования исторических промыслов, производств и ремесел, исторических поселений, недействующих военных и гражданских захоронений, объектов культурного наследия, хозяйственная деятельность, являющаяся историческим промыслом или ремеслом, а также хозяйственная деятельность, обеспечивающая познавательный туризм
Специальное пользование водными объектами	11.2.	- использование земельных участков, примыкающих к водным объектам способами, необходимыми для специального водопользования (забор водных ресурсов из поверхностных водных объектов, сброс сточных вод и (или) дренажных вод, проведение дноуглубительных, взрывных, буровых и других работ, связанных с изменением дна и берегов водных объектов)
Благоустройство территории	12.0.2.	- размещение декоративных, технических, планировочных, конструктивных устройств, элементов озеленения, различных видов оборудования и оформления, малых архитектурных форм, некапитальных нестационарных строений и сооружений, информационных щитов и указателей, применяемых как составные части благоустройства территории, общественных

Виды разрешенного использования земельных участков и объектов капитального строительства	Код	Описание вида разрешенного использования земельных участков и объектов капитального строительства
		туалетов
Земельные участки (территории) общего пользования	12.0.	- земельные участки общего пользования. Содержание данного вида разрешенного использования включает в себя содержание видов разрешенного использования с кодами 12.0.1 - 12.0.2 Классификатора
Условно разрешенные виды использования		
Объекты придорожного сервиса	4.9.1.	- размещение зданий и сооружений дорожного сервиса. Содержание данного вида разрешенного использования включает в себя содержание видов разрешенного использования с кодами 4.9.1.1 - 4.9.1.4 Классификатора
Общее пользование водными объектами	11.1.	- использование земельных участков, примыкающих к водным объектам способами, необходимыми для осуществления общего водопользования (водопользования, осуществляемого гражданами для личных нужд, а также забор (изъятие) водных ресурсов для целей питьевого и хозяйственно-бытового водоснабжения, купание, использование маломерных судов, водных мотоциклов и других технических средств, предназначенных для отдыха на водных объектах, водопой, если соответствующие запреты не установлены законодательством)
Хранение автотранспорта	2.7.1	- размещение отдельно стоящих и пристроенных гаражей, в том числе подземных, предназначенных для хранения автотранспорта, в том числе с разделением на машино-места, за исключением гаражей, размещение которых предусмотрено содержанием видов разрешенного использования с кодами 2.7.2, 4.9 Классификатора
Ведение огородничества	13.1	- осуществление отдыха и (или) выращивания гражданами для собственных нужд сельскохозяйственных культур; размещение хозяйственных построек, не являющихся объектами недвижимости, предназначенных для хранения инвентаря и урожая сельскохозяйственных культур

Производственные зоны, зоны инженерной и транспортной инфраструктур

II - Производственная зона

Виды разрешенного использования земельных участков и объектов капитального строительства	Код	Описание вида разрешенного использования земельных участков и объектов капитального строительства
Основные виды разрешенного использования		
Хранение автотранспорта	2.7.1	- размещение отдельно стоящих и пристроенных гаражей, в том числе подземных, предназначенных для хранения автотранспорта, в том числе с разделением на машино-места, за исключением гаражей, размещение которых предусмотрено содержанием вида разрешенного использования с кодом 4.9 Классификатора
Бытовое обслуживание	3.3.	- размещение объектов капитального строительства, предназначенных для оказания населению или организациям бытовых услуг (мастерские мелкого ремонта, ателье, бани, парикмахерские, прачечные, химчистки, похоронные бюро)
Обеспечение научной деятельности	3.9.	- размещение зданий и сооружений для обеспечения научной деятельности. Содержание данного вида разрешенного использования включает в себя содержание видов разрешенного использования с кодами 3.9.1 - 3.9.3 Классификатора
Магазины	4.4	- размещение объектов капитального строительства, предназначенных для продажи товаров, торговая площадь которых составляет до 5000 кв. м
Производственная	6.0	- размещение объектов капитального строительства в целях

Виды разрешенного использования земельных участков и объектов капитального строительства	Код	Описание вида разрешенного использования земельных участков и объектов капитального строительства
деятельность		добычи полезных ископаемых, их переработки, изготовления вещей промышленным способом.
Недропользование	6.1.	<ul style="list-style-type: none"> - осуществление геологических изысканий; - добыча полезных ископаемых открытым (карьеры, отвалы) и закрытым (шахты, скважины) способами; - размещение объектов капитального строительства, в том числе подземных, в целях добычи полезных ископаемых; - размещение объектов капитального строительства, необходимых для подготовки сырья к транспортировке и (или) промышленной переработке; размещение объектов капитального строительства, предназначенных для проживания в них сотрудников, осуществляющих обслуживание зданий и сооружений, необходимых для целей недропользования, если добыча полезных ископаемых происходит на межселенной территории
Пищевая промышленность	6.4.	- размещение объектов пищевой промышленности, по переработке сельскохозяйственной продукции способом, приводящим к их переработке в иную продукцию (консервирование, копчение, хлебопечение), в том числе для производства напитков, алкогольных напитков и табачных изделий
Строительная промышленность	6.6.	- размещение объектов капитального строительства, предназначенных для производства: строительных материалов (кирпичей, пиломатериалов, цемента, крепежных материалов), бытового и строительного газового и сантехнического оборудования, лифтов и подъемников, столярной продукции, сборных домов или их частей и тому подобной продукции
Энергетика	6.7.	<ul style="list-style-type: none"> - размещение объектов гидроэнергетики, тепловых станций и других электростанций, размещение обслуживающих и вспомогательных для электростанций сооружений (золоотвалов, гидротехнических сооружений); - размещение объектов электросетевого хозяйства, за исключением объектов энергетики, размещение которых предусмотрено содержанием вида разрешенного использования с кодом 3.1 Классификатора
Связь	6.8.	- размещение объектов связи, радиовещания, телевидения, включая воздушные радиорелейные, надземные и подземные кабельные линии связи, линии радиофикации, антенные поля, усилительные пункты на кабельных линиях связи, инфраструктуру спутниковой связи и телерадиовещания, за исключением объектов связи, размещение которых предусмотрено содержанием видов разрешенного использования с кодами 3.1.1, 3.2.3 Классификатора
Склады	6.9.	- размещение сооружений, имеющих назначение по временному хранению, распределению и перевалке грузов (за исключением хранения стратегических запасов), не являющихся частями производственных комплексов, на которых был создан груз: промышленные базы, склады, погрузочные терминалы и доки, нефтехранилища и нефтеналивные станции, газовые хранилища и обслуживающие их газоконденсатные и газоперекачивающие станции, элеваторы и продовольственные склады, за исключением железнодорожных перевалочных складов
Специальное пользование водными объектами	11.2.	- использование земельных участков, примыкающих к водным объектам способами, необходимыми для специального водопользования (забор водных ресурсов из поверхностных водных объектов, сброс сточных вод и (или) дренажных вод, проведение дноуглубительных, взрывных, буровых и других

Виды разрешенного использования земельных участков и объектов капитального строительства	Код	Описание вида разрешенного использования земельных участков и объектов капитального строительства
		работ, связанных с изменением дна и берегов водных объектов)
Благоустройство территории	12.0.2.	- размещение декоративных, технических, планировочных, конструктивных устройств, элементов озеленения, различных видов оборудования и оформления, малых архитектурных форм, некапитальных нестационарных строений и сооружений, информационных щитов и указателей, применяемых как составные части благоустройства территории, общественных туалетов
Земельные участки (территории) общего пользования	12.0.	- земельные участки общего пользования. Содержание данного вида разрешенного использования включает в себя содержание видов разрешенного использования с кодами 12.0.1 - 12.0.2 Классификатора
Условно разрешенные виды использования		
Коммунальное обслуживание	3.1.	- размещение зданий и сооружений в целях обеспечения физических и юридических лиц коммунальными услугами. Содержание данного вида разрешенного использования включает в себя содержание видов разрешенного использования с кодами 3.1.1 - 3.1.2 Классификатора
Общественное питание	4.6.	- размещение объектов капитального строительства в целях устройства мест общественного питания (рестораны, кафе, столовые, закусочные, бары)

Зоны сельскохозяйственного использования

СХ4 - Зона сельскохозяйственного использования

Зона, предназначенная для ведения огородничества и других видов использования, в составе земель населенных пунктов

Виды разрешенного использования земельных участков и объектов капитального строительства	Код	Описание вида разрешенного использования земельных участков и объектов капитального строительства
Основные виды разрешенного использования		
Специальное пользование водными объектами	11.2.	- использование земельных участков, примыкающих к водным объектам способами, необходимыми для специального водопользования (забор водных ресурсов из поверхностных водных объектов, сброс сточных вод и (или) дренажных вод, проведение дноуглубительных, взрывных, буровых и других работ, связанных с изменением дна и берегов водных объектов)
Благоустройство территории	12.0.2.	- размещение декоративных, технических, планировочных, конструктивных устройств, элементов озеленения, различных видов оборудования и оформления, малых архитектурных форм, некапитальных нестационарных строений и сооружений, информационных щитов и указателей, применяемых как составные части благоустройства территории, общественных туалетов
Ведение огородничества	13.1.	- осуществление отдыха и (или) выращивания гражданами для собственных нужд сельскохозяйственных культур; размещение хозяйственных построек, не являющихся объектами недвижимости, предназначенных для хранения инвентаря и урожая сельскохозяйственных культур
Земельные участки (территории) общего пользования	12.0.	- земельные участки общего пользования. Содержание данного вида разрешенного использования включает в себя содержание видов разрешенного использования с кодами 12.0.1 - 12.0.2

Виды разрешенного использования земельных участков и объектов капитального строительства	Код	Описание вида разрешенного использования земельных участков и объектов капитального строительства
		Классификатора
Условно разрешенные виды использования		
Коммунальное обслуживание	3.1.	- размещение зданий и сооружений в целях обеспечения физических и юридических лиц коммунальными услугами. Содержание данного вида разрешенного использования включает в себя содержание видов разрешенного использования с кодами 3.1.1 - 3.1.2 Классификатора

4.2. Ранее разработанная документация по планировке территории.

Документация по планировке территории на территорию проектирования ранее не разрабатывалась.

5. Рекомендации по порядку установления границ на местности.

Координирование принятых решений произведено в местной системе координат МСК 59, используемой при ведении государственного кадастра недвижимости в Пермском крае. Установление границы на местности выполняется в соответствии с действующим законодательством РФ. В первую очередь рекомендовано закреплять на местности красные линии, т.к. они являются основой для разбивки и выноса на местности других линий градостроительного регулирования, в том числе и границ землепользования.

6. Обоснование положений проекта планировки.

6.1. Проект межевания территории.

На основании анализа полученной информации составлен план фактического землепользования. Земельные участки, с нанесением границ земельных участков, прошедших государственный кадастровый учет и неоформленных земель. Данные по земельным участкам приведены в экспликации земельных участков фактического землепользования.

Общая площадь территории составляет 10,79 га.

На территории, в отношении которой разрабатывается проект межевания ранее сформировано 218 земельных участков, в отношении которых имеются сведения в Едином государственном реестре недвижимости, из них:

- 192 земельных участков, в отношении которых проведен государственный кадастровый учет на основании результатов межевания;

- 26 земельных участка, границы которых не установлены в соответствии земельным законодательством;

- из них 2 земельных участка под объекты инженерного оборудования электроснабжения (с кадастровыми номерами 59:35:0000000:809, 59:35:0000000:811) в отношении которых проведен государственный кадастровый учет на основании результатов межевания;

Проектом межевания предложено сформировать следующие земельные участки:

Земельные участки (территории) общего пользования:

- :ЗУ9; :ЗУ10; :ЗУ11; :ЗУ12; :ЗУ37; :ЗУ38 - на чертеже межевания территории;

Обслуживание жилой застройки:

- :ЗУ14; :ЗУ16; :ЗУ24 - на чертеже межевания территории;

Ведение огородничества:

- :ЗУ13; :ЗУ15; :ЗУ17; :ЗУ18; :ЗУ25 - :ЗУ36; :ЗУ85 - :ЗУ130; :ЗУ132 - на чертеже межевания территории (формирование земельных участков :ЗУ 88; :ЗУ 89; :ЗУ 90; :ЗУ 92; :ЗУ 94; :ЗУ 95;

:ЗУ 97; :ЗУ 98; :ЗУ 99; :ЗУ 103; :ЗУ 105; :ЗУ 107; :ЗУ 108 допускается при внесении изменений в территориальную зону Ж2 и СХ4).

Хранение автотранспорта:

- :ЗУ1-:ЗУ8; :ЗУ41-:ЗУ84 - на чертеже межевания территории.

Перераспределить следующие земельные участки с территориями общего пользования:

- 59:35:0010112:2; 59:35:0010112:3; 59:35:0010112:4; 59:35:0010112:6; 59:35:0010112:8; 59:35:0010113:6; 59:35:0010113:7 с видом разрешенного использования - Малоэтажная многоквартирная жилая застройка - :ЗУ19; :ЗУ20; :ЗУ21; :ЗУ22; :ЗУ23; :ЗУ39; :ЗУ40- на чертеже межевания территории;

- 59:35:0010113:150 с видом разрешенного использования - Ведение огородничества - :ЗУ132 - на чертеже межевания территории;

- 59:35:0010113:193 с видом разрешенного использования - Среднеэтажная жилая застройка - :ЗУ131 - на чертеже межевания территории, перераспределение которого возможно при внесении изменений в территориальную зону Ж2 и СХ4.

Проектом межевания предложено уточнение границ земельных участков: 59:35:0010112:2; 59:35:0010112:3; 59:35:0010112:4; 59:35:0010112:28; 59:35:0010112:37; 59:35:0010112:39; 59:35:0010112:45; 59:35:0010112:46; 59:35:0010112:48; 59:35:0010112:49; 59:35:0010112:50; 59:35:0010112:53; 59:35:0010112:55; 59:35:0010112:58; 59:35:0010112:59; 59:35:0010112:60; 59:35:0010112:61; 59:35:0000000:1432; 59:35:0010113:7; 59:35:0010113:9; 59:35:0010113:12; 59:35:0010113:31; 59:35:0010113:32; 59:35:0010113:37; 59:35:0010113:72; 59:35:0010113:147.

Земельные участки оставлены без изменений: 59:35:0010112:5; 59:35:0010112:30; 59:35:0010112:33; 59:35:0010112:40; 59:35:0010112:240; 59:35:0010112:243; 59:35:0010112:244; 59:35:0010112:248; 59:35:0010112:255; 59:35:0010112:263; 59:35:0010112:376; 59:35:0010112:383; 59:35:0010112:385; 59:35:0010112:386; 59:35:0010112:387; 59:35:0010112:391; 59:35:0010112:392; 59:35:0010112:393; 59:35:0010113:22; 59:35:0010113:38; 59:35:0010113:134; 59:35:0010113:136; 59:35:0010113:176; 59:35:0010113:358; 59:35:0010113:361; 59:35:0010113:417; 59:35:0010113:441; 59:35:0010113:458; 59:35:0010113:459; 59:35:0010113:460; 59:35:0010113:461; 59:35:0010113:463; 59:35:0010113:464; 59:35:0010113:469; 59:35:0010113:470; 59:35:0010113:473; 59:35:0010113:474; 59:35:0010113:480; 59:35:0010113:599; 59:35:0010113:609; 59:35:0010113:620; 59:35:0000000:1037; 59:35:0000000:1220.

Проектом межевания предложено исправление в местоположении границ уточненных земельных участков: 59:35:0010112:6; 59:35:0010112:8; 59:35:0010112:13; 59:35:0010112:14; 59:35:0010112:15; 59:35:0010112:24; 59:35:0010112:27; 59:35:0010112:31; 59:35:0010112:34; 59:35:0010112:35; 59:35:0010112:36; 59:35:0010112:41; 59:35:0010112:42; 59:35:0010112:43; 59:35:0010112:44; 59:35:0010112:56; 59:35:0010112:62; 59:35:0010112:64; 59:35:0010112:65; 59:35:0010112:114; 59:35:0010112:245; 59:35:0010112:246; 59:35:0010112:257; 59:35:0010112:258; 59:35:0010112:264; 59:35:0010112:265; 59:35:0010112:378; 59:35:0010112:380; 59:35:0010112:381; 59:35:0010112:384; 59:35:0010113:6; 59:35:0010113:8; 59:35:0010113:11; 59:35:0010113:13; 59:35:0010113:15; 59:35:0010113:16; 59:35:0010113:17; 59:35:0010113:18; 59:35:0010113:19; 59:35:0010113:21; 59:35:0010113:23; 59:35:0010113:25; 59:35:0010113:26; 59:35:0010113:27; 59:35:0010113:29; 59:35:0010113:30; 59:35:0010113:33; 59:35:0010113:34; 59:35:0010113:35; 59:35:0010113:36; 59:35:0010113:41; 59:35:0010113:42; 59:35:0010113:43; 59:35:0010113:44; 59:35:0010113:45; 59:35:0010113:46; 59:35:0010113:47; 59:35:0010113:48; 59:35:0010113:49; 59:35:0010113:50; 59:35:0010113:51; 59:35:0010113:53; 59:35:0010113:54; 59:35:0010113:55; 59:35:0010113:66; 59:35:0010113:67; 59:35:0010113:69; 59:35:0010113:75; 59:35:0010113:78; 59:35:0010113:79; 59:35:0010113:80; 59:35:0010113:81; 59:35:0010113:82; 59:35:0010113:84; 59:35:0010113:91; 59:35:0010113:92; 59:35:0010113:103; 59:35:0010113:105; 59:35:0010113:108; 59:35:0010113:112; 59:35:0010113:114; 59:35:0010113:115; 59:35:0010113:116; 59:35:0010113:117; 59:35:0010113:120; 59:35:0010113:122; 59:35:0010113:124; 59:35:0010113:131; 59:35:0010113:132; 59:35:0010113:135; 59:35:0010113:137; 59:35:0010113:139; 59:35:0010113:145; 59:35:0010113:146; 59:35:0010113:148; 59:35:0010113:150; 59:35:0010113:152; 59:35:0010113:154; 59:35:0010113:161; 59:35:0010113:162; 59:35:0010113:166; 59:35:0010113:171; 59:35:0010113:173; 59:35:0010113:174; 59:35:0010113:177; 59:35:0010113:178; 59:35:0010113:179; 59:35:0010113:180; 59:35:0010113:181; 59:35:0010113:183; 59:35:0010113:184; 59:35:0010113:185; 59:35:0010113:186; 59:35:0010113:188; 59:35:0010113:189; 59:35:0010113:190; 59:35:0010113:191; 59:35:0010113:193; 59:35:0010113:194;

59:35:0010113:195; 59:35:0010113:196; 59:35:0010113:345; 59:35:0010113:346; 59:35:0010113:348;
 59:35:0010113:349; 59:35:0010113:350; 59:35:0010113:413; 59:35:0010113:431; 59:35:0010113:432;
 59:35:0010113:436; 59:35:0010113:437; 59:35:0010113:438; 59:35:0010113:442; 59:35:0010113:446;
 59:35:0010113:449; 59:35:0010113:450; 59:35:0010113:456; 59:35:0010113:457; 59:35:0010113:472;
 59:35:0010113:476; 59:35:0010113:483; 59:35:0010113:606; 59:35:0010113:611; 59:35:0010113:614;
 59:35:0010113:615; 59:35:0010113:624; 59:35:0010113:627.

Так же на участки, в отношении которых требуется исправление реестровой ошибки из-за превышения предельно допустимой погрешности Mt , каталоги координат не составлялись, так как координаты таких участков не изменялись: 59:35:0010112:15; 59:35:0010113:8; 59:35:0010113:17; 59:35:0010113:18; 59:35:0010113:21; 59:35:0010113:30; 59:35:0010113:34; 59:35:0010113:53; 59:35:0010113:92; 59:35:0010113:162; 59:35:0010113:183; 59:35:0010113:194; 59:35:0010113:196; 59:35:0010113:345.

Проект межевания территории разработан в соответствии с федеральными законами, иными нормативными правовыми актами РФ, субъектов РФ и органов местного самоуправления. Были соблюдены интересы всех заинтересованных лиц. Расчеты по земельным участкам представлены в приложениях №2 «Экспликация формируемых земельных участков», вид разрешенного использования земельных участков предлагается выбрать из действующих Правил землепользования и застройки Суксунского городского округа Пермского края, утвержденные постановлением администрации Суксунского городского округа Пермского края №84 от 21.02.2022г., графическая часть отображена на чертеже межевания территории.

Вновь образуемые земельные участки с видами разрешенного использования Ведения огородничества, Хранение автотранспорта, а так же участки образуемые путем перераспределения существующих земельных участков и земель, находящихся в государственной собственности с видом разрешенного использования Малоэтажная многоквартирная жилая застройка, Среднеэтажная жилая застройка, определены в соответствии с предельными минимальными и максимальными размерами земельных участков, установленных для территориальных зон Ж1, Ж2, СХ4 согласно Правилам землепользования и застройки Суксунского городского округа Пермского края.

Виды разрешенного использования для земельных участков, в отношении которых проводится уточнение местоположения границ, исправление реестровых ошибок в местоположении границ и площади, приведены в соответствии с градостроительными регламентами.

Предельные размеры земельных участков и предельные параметры разрешенного строительства, реконструкции объектов капитального строительства

Территориальная зона Ж1

Наименование вида разрешенного использования земельного участка	Минимальная площадь земельных участков, кв. м	Максимальная площадь земельных участков, кв. м	Максимальный процент застройки в границах земельного участка, %
Для индивидуального жилищного строительства	400	2500	80
Для ведения личного подсобного хозяйства (приусадебный земельный участок)	400	2500	80
Блокированная жилая застройка	200	2500	80
Малоэтажная многоквартирная жилая застройка	500	5000	80
Обслуживание жилой застройки	Не подлежит установлению	Не подлежит установлению	Не подлежит установлению
Хранение автотранспорта	15	2000	80
Коммунальное обслуживание	Не подлежит	Не подлежит	Не подлежит

Наименование разрешенного земельного участка	вида использования	Минимальная площадь земельных участков, кв. м	Максимальная площадь земельных участков, кв. м	Максимальный процент застройки в границах земельного участка, %
		установлению	установлению	установлению
Социальное обслуживание		400	2000	80
Бытовое обслуживание		Не подлежит установлению	Не подлежит установлению	Не подлежит установлению
Объекты культурно-досуговой деятельности		Не подлежит установлению	Не подлежит установлению	Не подлежит установлению
Амбулаторно-поликлиническое обслуживание		400	Не подлежит установлению	80
Стационарное медицинское обслуживание		Не подлежит установлению	Не подлежит установлению	80
Магазины		Не подлежит установлению	3000	80
Площадки для занятий спортом		100	3000	Не подлежит установлению
Автомобильный транспорт		Не подлежит установлению	Не подлежит установлению	Не подлежит установлению
Обеспечение внутреннего правопорядка		Не подлежит установлению	Не подлежит установлению	80
Историко-культурная деятельность ¹		Не подлежит установлению	Не подлежит установлению	Не подлежит установлению
Специальное пользование водными объектами		Не подлежит установлению	Не подлежит установлению	Не подлежит установлению
Благоустройство территории		Не подлежат установлению	Не подлежат установлению	Не подлежат установлению
Ведение огородничества		Не подлежат установлению	1000	Не подлежат установлению
Передвижное жилье		Не подлежит установлению	Не подлежит установлению	Не подлежит установлению
Дошкольное, начальное и среднее общее образование		Не подлежит установлению	Не подлежит установлению	80
Парки культуры и отдыха		Не подлежит установлению	Не подлежит установлению	Не подлежат установлению
Деловое управление		Не подлежит установлению	Не подлежит установлению	Не подлежат установлению
Религиозное использование		Не подлежит установлению	25000	80
Рынки		600	6000	80
Общественное питание		300	1500	80
Гостиничное обслуживание		Не подлежит установлению	Не подлежит установлению	Не подлежит установлению
Развлечения		Не подлежит установлению	Не подлежит установлению	Не подлежит установлению
Служебные гаражи		100	5000	80
Спорт		250	5000	80
Туристическое обслуживание		500	Не подлежит установлению	Не подлежит установлению
Земельные участки (территории) общего пользования		Не подлежит установлению	Не подлежит установлению	Не подлежит установлению

Территориальная зона Ж2

Наименование разрешенного земельного участка	вида использования	Минимальная площадь земельных участков, кв. м	Максимальная площадь земельных участков, кв. м	Максимальный процент застройки в границах земельного участка, %
Среднеэтажная жилая застройка		1200	Не подлежит установлению	50
Коммунальное обслуживание		Не подлежит установлению	Не подлежит установлению	Не подлежит установлению
Социальное обслуживание		500	2000	80
Бытовое обслуживание		Не подлежит установлению	Не подлежит установлению	Не подлежит установлению
Образование и просвещение		Не подлежит установлению	Не подлежит установлению	80
Магазины		Не подлежит установлению	3000	80
Спорт		100	5000	80
Деловое управление		Не подлежит установлению	Не подлежит установлению	80
Автомобильный транспорт		Не подлежит установлению	Не подлежит установлению	Не подлежит установлению
Специальное пользование водными объектами		Не подлежит установлению	Не подлежит установлению	Не подлежит установлению
Благоустройство территории		Не подлежат установлению	Не подлежат установлению	Не подлежит установлению
Ведение огородничества		Не подлежат установлению	1000	Не подлежат установлению
Парки культуры и отдыха		Не подлежит установлению	Не подлежит установлению	Не подлежат установлению
Общественное питание		300	1500	80
Развлечения		Не подлежит установлению	Не подлежит установлению	Не подлежит установлению
Земельные участки (территории) общего пользования		Не подлежит установлению	Не подлежит установлению	Не подлежит установлению

Территориальная зона ОД1

Наименование разрешенного земельного участка	вида использования	Минимальная площадь земельных участков, кв. м	Максимальная площадь земельных участков, кв. м	Максимальный процент застройки в границах земельного участка, %
Коммунальное обслуживание		Не подлежит установлению	Не подлежит установлению	Не подлежит установлению
Социальное обслуживание		Не подлежит установлению	Не подлежит установлению	80
Бытовое обслуживание		Не подлежит установлению	Не подлежит установлению	80
Амбулаторно-поликлиническое обслуживание		400	Не подлежит установлению	80
Стационарное медицинское обслуживание		Не подлежит установлению	Не подлежит установлению	80
Дошкольное, начальное и среднее общее образование		Не подлежит установлению	Не подлежит установлению	80
Среднее и высшее профессиональное образование		Не подлежит установлению	Не подлежит установлению	80
Объекты культурно-досуговой деятельности		Не подлежит установлению	Не подлежит установлению	80
Парки культуры и отдыха		Не подлежит установлению	Не подлежит установлению	Не подлежит установлению
Религиозное использование		Не подлежит	Не подлежит	80

Наименование разрешенного земельного участка	вида использования	Минимальная площадь земельных участков, кв. м	Максимальная площадь земельных участков, кв. м	Максимальный процент застройки в границах земельного участка, %
		установлению	установлению	
Общественное управление		Не подлежит установлению	Не подлежит установлению	80
Ветеринарное обслуживание		Не подлежит установлению	Не подлежит установлению	80
Деловое управление		Не подлежит установлению	Не подлежит установлению	80
Рынки		Не подлежит установлению	Не подлежит установлению	80
Магазины		Не подлежит установлению	3000	80
Банковская и страховая деятельность		Не подлежит установлению	Не подлежит установлению	80
Общественное питание		Не подлежит установлению	Не подлежит установлению	80
Гостиничное обслуживание		Не подлежит установлению	Не подлежит установлению	80
Обеспечение спортивно- зрелищных мероприятий		Не подлежит установлению	Не подлежит установлению	80
Обеспечение занятий спортом в помещениях		Не подлежит установлению	Не подлежит установлению	80
Площадки для занятий спортом		250	3000	80
Склады		Не подлежит установлению	Не подлежит установлению	Не подлежит установлению
Обеспечение внутреннего правопорядка		Не подлежит установлению	Не подлежит установлению	Не подлежит установлению
Курортная деятельность		Не подлежит установлению	Не подлежит установлению	80
Санаторная деятельность		500	Не подлежит установлению	80
Историко-культурная деятельность ²		Не подлежит установлению	Не подлежит установлению	Не подлежит установлению
Специальное пользование водными объектами		Не подлежит установлению	Не подлежит установлению	Не подлежит установлению
Хранение автотранспорта		15	100	80
Ведение огородничества		Не подлежит установлению	Не подлежит установлению	Не подлежит установлению
Объекты придорожного сервиса		Не подлежит установлению	Не подлежит установлению	80
Общее пользование водными объектами		Не подлежит установлению	Не подлежит установлению	Не подлежит установлению
Благоустройство территории		Не подлежит установлению	Не подлежит установлению	Не подлежит установлению
Земельные участки (территории) общего пользования		Не подлежит установлению	Не подлежит установлению	Не подлежит установлению

Территориальная зона II

Наименование разрешенного земельного участка	вида использования	Минимальная площадь земельных участков, кв. м	Максимальная площадь земельных участков, кв. м	Максимальный процент застройки в границах земельного участка, %
Хранение автотранспорта		Не подлежит установлению	Не подлежит установлению	80

Наименование разрешенного земельного участка	вида использования	Минимальная площадь земельных участков, кв. м	Максимальная площадь земельных участков, кв. м	Максимальный процент застройки в границах земельного участка, %
Бытовое обслуживание		Не подлежит установлению	Не подлежит установлению	80
Обеспечение научной деятельности		Не подлежит установлению	Не подлежит установлению	80
Магазины		Не подлежит установлению	5000	80
Производственная деятельность		Не подлежит установлению	Не подлежит установлению	80
Недропользование		Не подлежит установлению	Не подлежит установлению	Не подлежит установлению
Пищевая промышленность		Не подлежит установлению	Не подлежит установлению	80
Строительная промышленность		Не подлежит установлению	Не подлежит установлению	80
Энергетика		Не подлежит установлению	Не подлежит установлению	Не подлежит установлению
Связь		Не подлежит установлению	Не подлежит установлению	80
Специальное пользование водными объектами		Не подлежит установлению	Не подлежит установлению	Не подлежит установлению
Склады		Не подлежит установлению	Не подлежит установлению	80
Коммунальное обслуживание		Не подлежит установлению	Не подлежит установлению	Не подлежит установлению
Общественное питание		500	1500	80
Благоустройство территории		Не подлежит установлению	Не подлежит установлению	Не подлежит установлению
Земельные участки (территории) общего пользования		Не подлежит установлению	Не подлежит установлению	Не подлежит установлению

Территориальная зона К

Наименование разрешенного земельного участка	вида использования	Минимальная площадь земельных участков, кв. м	Максимальная площадь земельных участков, кв. м	Максимальный процент застройки в границах земельного участка, %
Предоставление коммунальных услуг		Не подлежит установлению	Не подлежит установлению	Не подлежит установлению
Административные здания организаций, обеспечивающих предоставление коммунальных услуг		500	Не подлежит установлению	80
Склады		500	Не подлежит установлению	80
Благоустройство территории		Не подлежит установлению	Не подлежит установлению	Не подлежит установлению
Складские площадки		Не подлежит установлению	Не подлежит установлению	80
Специальное пользование водными объектами		Не подлежит установлению	Не подлежит установлению	Не подлежит установлению
Земельные участки (территории) общего пользования		Не подлежит установлению	Не подлежит установлению	Не подлежит установлению

Территориальная зона СХ4

Наименование разрешенного вида использования земельного участка	Минимальная площадь земельных участков, кв. м	Максимальная площадь земельных участков, кв. м	Максимальный процент застройки в границах земельного участка, %
Специальное пользование водными объектами	Не подлежит установлению	Не подлежит установлению	Не подлежит установлению
Благоустройство территории	Не подлежит установлению	Не подлежит установлению	Не подлежит установлению
Ведение огородничества	Не подлежит установлению	1000	Строительство объектов капитального строительства запрещено
Коммунальное обслуживание	Не подлежит установлению	Не подлежит установлению	Не подлежит установлению
Земельные участки (территории) общего пользования	Не подлежит установлению	Не подлежит установлению	Не подлежит установлению

6.2. Формирование, изменение красных линий.

Проект рассматривает новое положение красных линий, указанных в проекте красных линий М 1:1000 с определением нового расположения границ в системе координатах МСК-59. Каталог координат красных линий приведен в приложении №4.

7. Правовой статус объектов планирования.

На период подготовки проекта межевания на территории расположены объекты инженерной инфраструктуры, дороги.

В границах проектируемой территории имеются объекты недвижимости, оформленные в установленном законом порядке.

Настоящий проект обеспечивает равные права и возможности правообладателей земельных участков в соответствии с действующим законодательством.

8. Установление публичных сервитутов.

8.1 Границы зон с особыми условиями использования территорий.

Публичные сервитуты действуют на земельные участки зоны инженерной инфраструктуры.

В соответствии с актуализированной редакцией СНиП 2.07-01-89: «Все инженерные сети: электроснабжение, водоснабжение, канализация, линии связи, газоснабжения) необходимо обеспечить санитарными и охранными зонами во избежание несчастных случаев, аварий и прочих возможных неисправностей».

Таблица 3

Основание для установления сервитутов

№ п/п	Наименование документа	Название зоны с особыми условиями использования территории	Размер зоны, м
1	Постановлением Правительства РФ от 20 ноября 2000 №878 «Об утверждении Правил охраны газораспределительных сетей»	Охранная зона газопровода высокого и низкого давления /лит.1/	2 с каждой стороны

2	Постановлением Правительства РФ от 20 ноября 2000 №878 «Об утверждении Правил охраны газораспределительных сетей»	Охранная зона газопровода низкого давления (с ЭХЗ) /лит. Гн/	2 с каждой стороны
3	Постановлением Правительства РФ от 20 ноября 2000 №878 «Об утверждении Правил охраны газораспределительных сетей»	Охранная зона газопровода высокого давления /лит.Сг/	2,5 с каждой стороны

8.2 Границы особо охраняемых природных территорий.

На проектируемой территории отсутствуют особо охраняемые природные территории.

8.3 Границы территорий объектов культурного наследия.

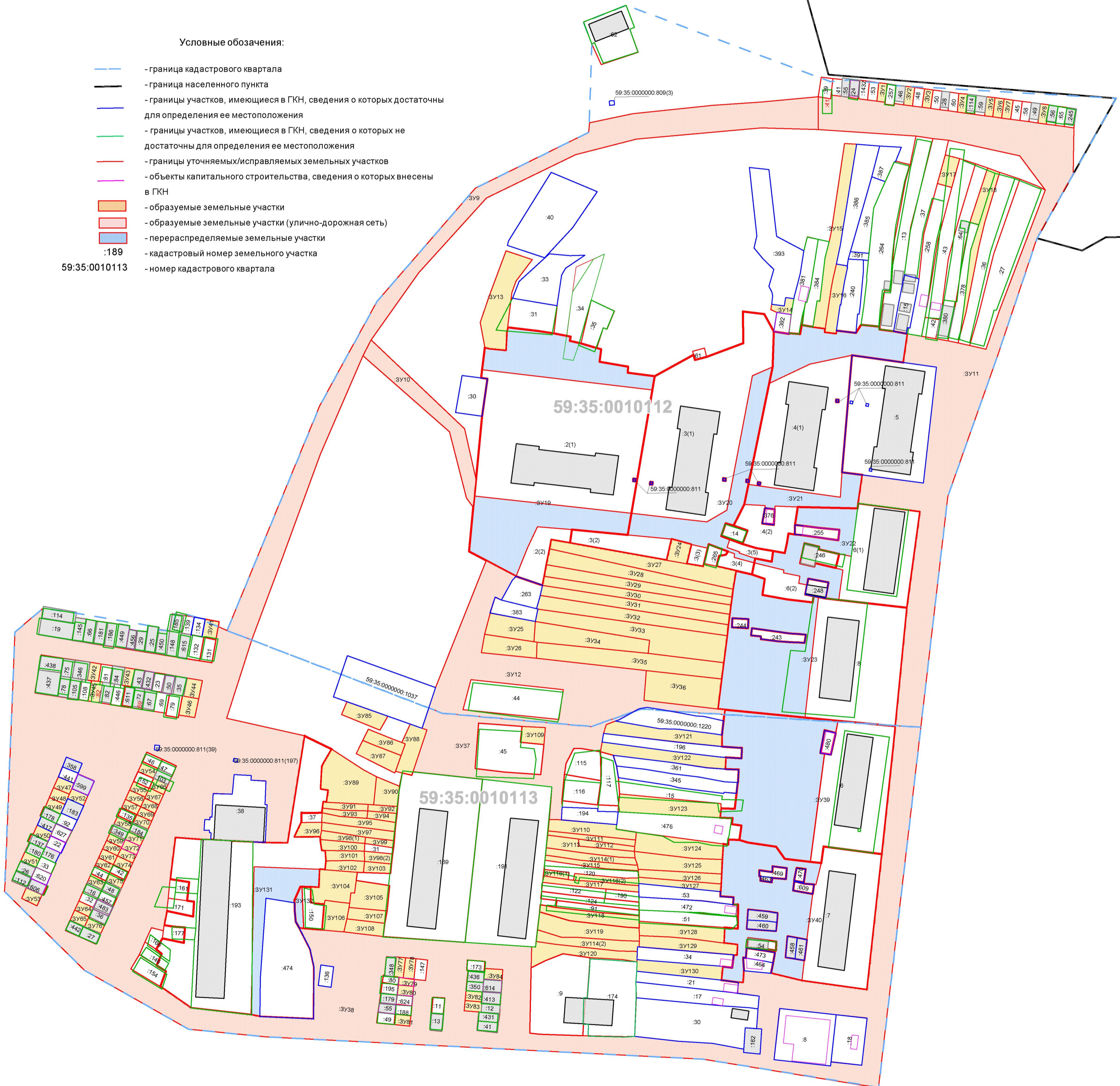
На проектируемой территории отсутствуют объекты культурного наследия.

ПРИЛОЖЕНИЯ

ПРОЕКТ МЕЖЕВАНИЯ
кадастровых кварталов 59:35:0010112; 59:35:0010113
местоположение: Пермский край, Суксунский городской округ, рп. Суксун
Чертеж межевания территории
М 1:1000

Условные обозначения:

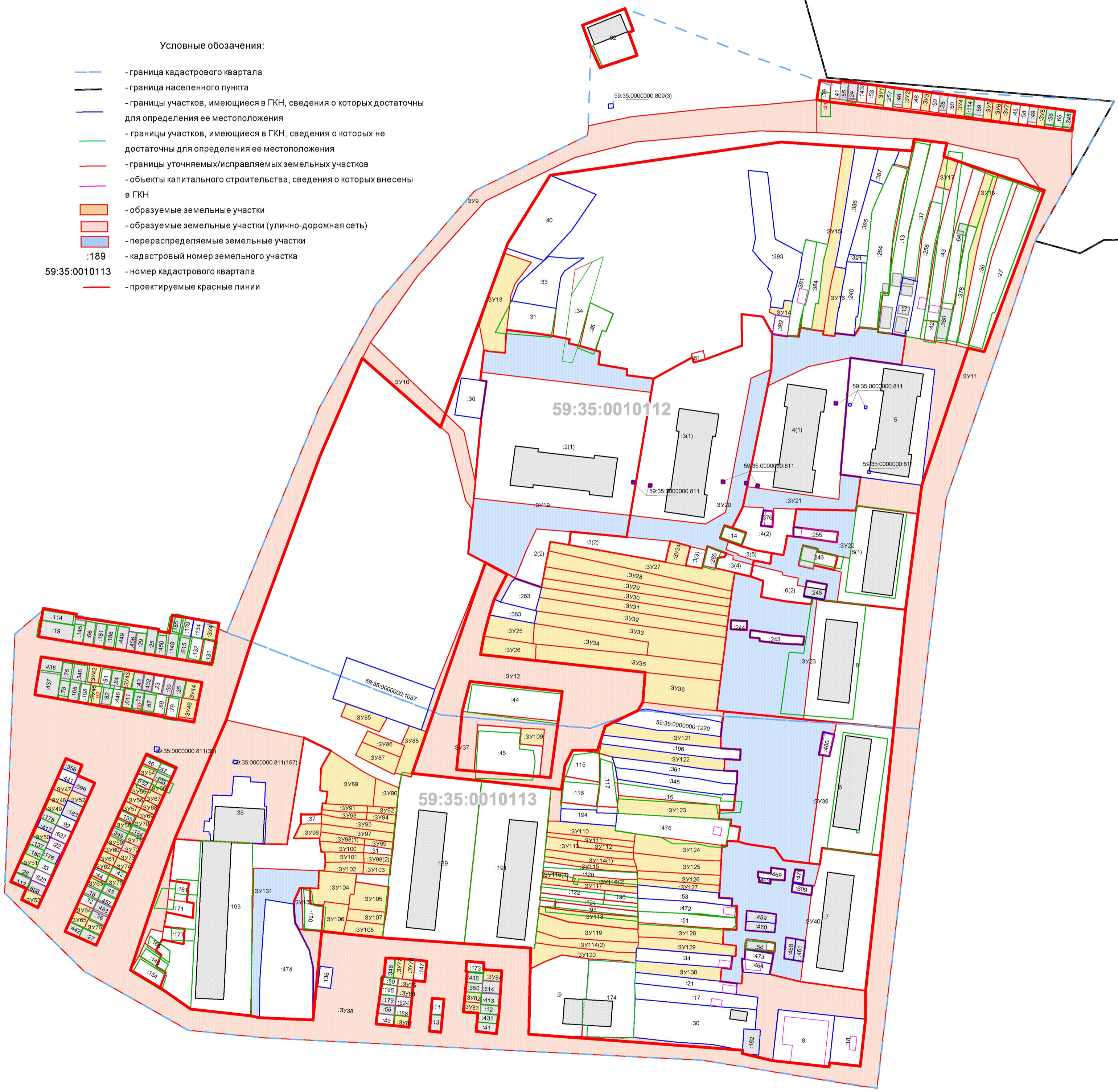
- - граница кадастрового квартала
- - граница населенного пункта
- - границы участков, имеющиеся в ГКН, сведения о которых достаточны для определения ее местоположения
- - границы участков, имеющиеся в ГКН, сведения о которых не достаточны для определения ее местоположения
- - границы уточняемых/исправляемых земельных участков
- - объекты капитального строительства, сведения о которых внесены в ГКН
- образуемые земельные участки
- образуемые земельные участки (улично-дорожная сеть)
- перераспределяемые земельные участки
- :189 - кадастровый номер земельного участка
- 59:35:0010113 - номер кадастрового квартала



ПРОЕКТ МЕЖЕВАНИЯ
 кадастровых кварталов 59:35:0010112; 59:35:0010113
 местоположение: Пермский край, Суксунский городской округ, рп. Суксун
 Проект красных линий
 М 1:1000

Условные обозначения:

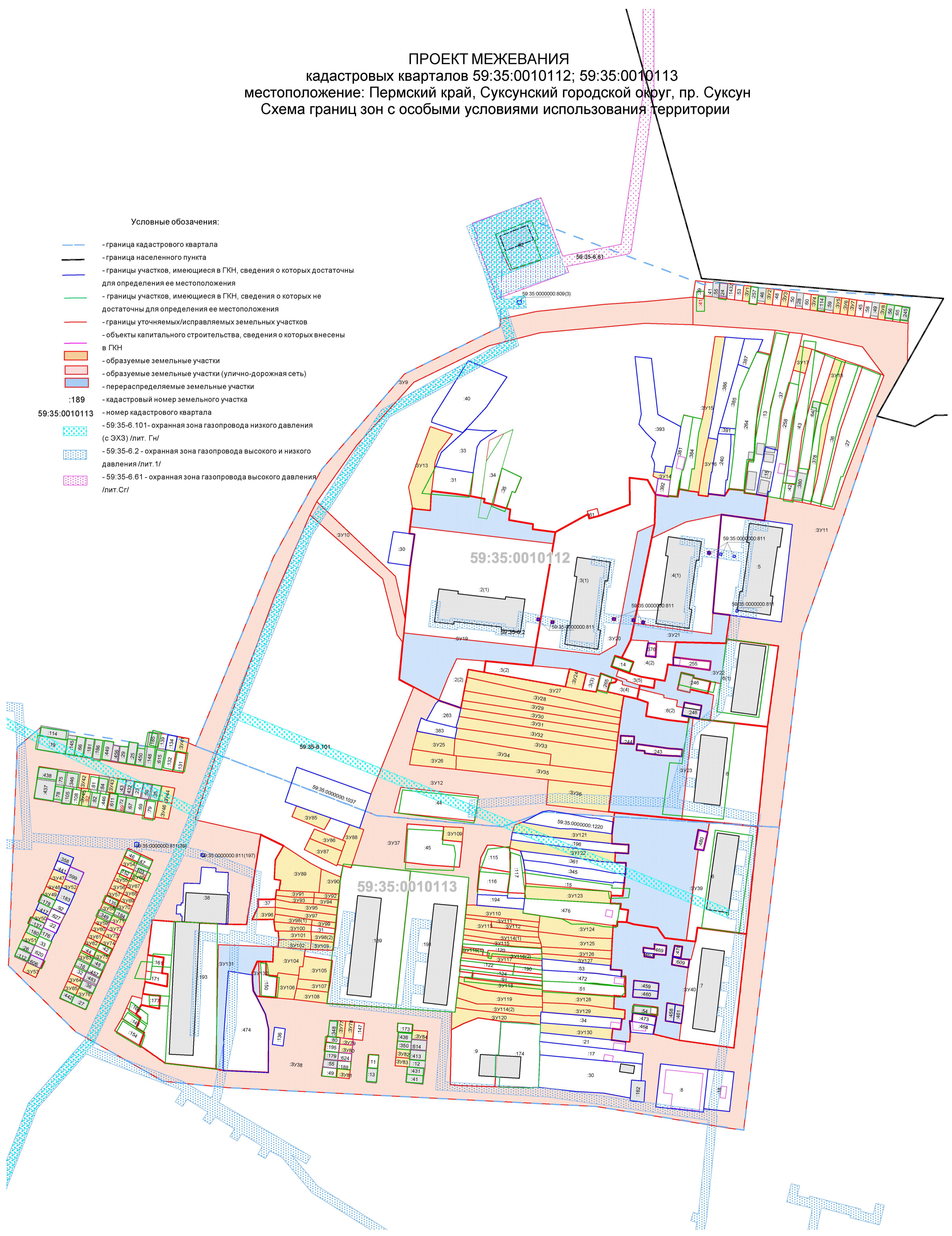
- - граница кадастрового квартала
- - граница населенного пункта
- - границы участков, имеющиеся в ГКН, сведения о которых достаточны для определения ее местоположения
- - границы участков, имеющиеся в ГКН, сведения о которых не достаточны для определения ее местоположения
- - границы уточняемых/исправляемых земельных участков
- - объекты капитального строительства, сведения о которых внесены в ГКН
- образуемые земельные участки
- образуемые земельные участки (улично-дорожная сеть)
- перераспределяемые земельные участки
- :189 - кадастровый номер земельного участка
- 59:35:0010113 - номер кадастрового квартала
- - проектируемые красные линии



ПРОЕКТ МЕЖЕВАНИЯ
кадастровых кварталов 59:35:0010112; 59:35:0010113
местоположение: Пермский край, Суксунский городской округ, пр. Суксун
Схема границ зон с особыми условиями использования территории

Условные обозначения:

- - граница кадастрового квартала
- - граница населенного пункта
- - границы участков, имеющиеся в ГКН, сведения о которых достаточны для определения ее местоположения
- - границы участков, имеющиеся в ГКН, сведения о которых не достаточны для определения ее местоположения
- - границы уточняемых/исправляемых земельных участков
- - объекты капитального строительства, сведения о которых внесены в ГКН
- - образуемые земельные участки
- - образуемые земельные участки (улично-дорожная сеть)
- - перераспределяемые земельные участки
- :189 - кадастровый номер земельного участка
- 59:35:0010113 - номер кадастрового квартала
- 59:35-6.101 - охранный зона газопровода низкого давления (с ЭХЗ) /лит. Г/
- 59:35-6.2 - охранный зона газопровода высокого и низкого давления /лит. 1/
- 59:35-6.61 - охранный зона газопровода высокого давления /лит. Сг/



Приложение 1

к проекту межевания территории кадастровых кварталов
59:35:0010112, 59:35:0010113 местоположение: Пермский
край, Суксунский городской округ, рп. Суксун

Экспликация фактического землепользования квартала 59:35:0010112, 59:35:0010113						
Кадастровый номер объекта недвижимости	Адрес земельного участка	Землепользователь	Вид права на земельный участок	Виды разрешенного использования	Площадь по документу (кв.м.)	примечание
1	2	3	4	5	6	7
59:35:0010112:2	Пермский край, Суксунский р-н, рп Суксун, ул Северная, д 39	собственники многоквартирного дома	собственность собственников в многоквартирном доме	Для размещения двухэтажного многоквартирного дома	2774	декларированный
59:35:0010112:3	Пермский край, Суксунский р-н, рп Суксун, ул Северная, д 37	собственники многоквартирного дома	собственность собственников в многоквартирном доме	Для размещения двухэтажного многоквартирного жилого дома	2473	декларированный
59:35:0010112:4	Пермский край, Суксунский р-н, рп Суксун, ул Северная, д 35	собственники многоквартирного дома	собственность собственников в многоквартирном доме	Для размещения двухэтажного многоквартирного жилого дома	1400	декларированный
59:35:0010112:5	Пермский край, Суксунский р-н, рп Суксун, ул Северная, д 33	собственники многоквартирного дома	собственность собственников в многоквартирном доме	Для размещения двухэтажного многоквартирного жилого дома	1460 +/-13	уточнен
59:35:0010112:6	617562, Пермский край, Суксунский Район, Рабочий поселок Суксун, Улица Северная, Дом 31	собственники многоквартирного дома	собственность собственников в многоквартирном доме	Для размещения двухэтажного многоквартирного жилого дома	660 +/-9	уточнен
59:35:0010112:8	617562, Пермский край, Суксунский р-н, рп Суксун, ул Северная, д 29	собственники многоквартирного дома	собственность собственников в многоквартирном доме	Для размещения двухэтажного многоквартирного жилого дома	1115 +/-12	уточнен
59:35:0010112:13	Пермский край, Суксунский р-н, рп Суксун, ул Северная	Брыдунова Светлана Степановна	Аренда	Для личного подсобного хозяйства	410 +/-14	уточнен
59:35:0010112:14	Пермский край, Суксунский р-н, рп Суксун, ул Северная	Афанасьева Елизавета Николаевна	Собственность	Для строительства гаража	39 +/-4	уточнен
59:35:0010112:15	Пермский край, Суксунский р-н, рп Суксун, ул Северная	Кузнецов Сергей Иванович	Собственность	Для ведения личного подсобного хозяйства	130 +/-8	уточнен
59:35:0010112:24	Пермский край, Суксунский р-н, рп Суксун, ул Северная	Дмитриева Ирина Владимировна	Собственность	Для строительства индивидуального гаража	27 +/-2	уточнен
59:35:0010112:27	617560, Пермский край, Суксунский р-н, рп Суксун, ул Северная, д 33	Щелконогова Татьяна Юрьевна	Аренда	для ведения личного подсобного хозяйства	583	уточнен
59:35:0010112:28	Пермский край, Суксунский р-н, рп Суксун, ул Северная	Власов Иван Александрович	Собственность	для строительства индивидуального гаража	20	декларированный
59:35:0010112:30	Пермский край, Суксунский р-н, рп Суксун, ул Северная	Недугов Александр Васильевич	Аренда	Для огородничества	148	уточнен
59:35:0010112:31	Пермский край, Суксунский р-н, рп Суксун, ул Северная	Недугов Александр	Аренда	Для огородничества	239	уточнен

	Суксун, ул Северная	Васильевич					
59:35:0010112:33	Пермский край, Суксунский р-н, рп Суксун, ул Северная	Байрашева Анна Кубаднинова	Аренда	для огородничества	274		уточнен
59:35:0010112:34	Пермский край, Суксунский р-н, рп Суксун, ул Северная	Холкина Тамара Николаевна	Аренда	Для ведения огородничества	242		уточнен
59:35:0010112:35	Пермский край, Суксунский р-н, рп Суксун, ул Северная	Бабушкина Людмила Юрьевна	Аренда	для огородничества	143		уточнен
59:35:0010112:36	Пермский край, Суксунский р-н, рп Суксун, ул Северная	Власова Елена Геннадьевна	Собственность	Ведение личного подсобного хозяйства	440 +/-0		уточнен
59:35:0010112:37	Пермский край, Суксунский р-н, рп Суксун, ул Северная	Кузнецов Сергей Иванович	Аренда	для ведения огородничества	298		декларированный
59:35:0010112:39	Пермский край, Суксунский р-н, рп Суксун, ул Северная, д.35	Попов Алексей Леонидович	Индивидуальная собственность	для строительства гаража	21		декларированный
59:35:0010112:40	Пермский край, Суксунский р-н, рп Суксун, ул Северная	Недугов Александр Васильевич	Аренда	Для огородничества	575 +/-8		уточнен
59:35:0010112:41	Пермский край, Суксунский р-н, рп Суксун, ул Северная	Щукин Илья Александрович	Собственность	для размещения гаража	34		уточнен
59:35:0010112:42	Пермский край, Суксунский р-н, рп Суксун, ул Северная	Кузнецова Нина Николаевна	Аренда	под строительство бани и дровяника	39		уточнен
59:35:0010112:43	Пермский край, Суксунский р-н, рп Суксун, ул Северная	Кузнецова Нина Николаевна	Собственность	вспомогательное сооружение малоэтажной многоквартирной жилой застройки	357 +/-0		уточнен
59:35:0010112:44	Пермский край, Суксунский р-н, рп Суксун, ул Северная	Осатюк Михаил Калинович	Аренда	Для ведения огородничества	394		уточнен
59:35:0010112:45	Пермский край, Суксунский р-н, рп Суксун, ул Северная	Седегов Сергей Петрович	Собственность	для строительства гаража	21		декларированный
59:35:0010112:46	Пермский край, Суксунский р-н, рп Суксун, ул Северная	Кузнецов Виталий Сергеевич	Собственность	для индивидуального гаражного строительства	22		декларированный
59:35:0010112:48	Пермский край, Суксунский р-н, рп Суксун, ул Северная	Ветошкина Зоя Анатольевна	Собственность	для строительства гаража	22		декларированный
59:35:0010112:49	Пермский край, Суксунский р-н, рп Суксун, ул Северная	Кузов Анатолий Валентинович	Собственность	для строительства гаража	21		декларированный
59:35:0010112:50	Пермский край, Суксунский р-н, рп Суксун, ул Северная	Седов Павел Иванович	Собственность	для строительства гаража	20		декларированный
59:35:0010112:53	Пермский край, Суксунский р-н, рп Суксун, ул Северная	Козионов Александр Николаевич	Собственность	Для строительства гаража	22		декларированный
59:35:0010112:55	Пермский край, Суксунский р-н, рп Суксун, ул Северная	Устюгова Ольга Александровна	Собственность	для строительства гаража	22		декларированный
59:35:0010112:56	Пермский край, Суксунский р-н, рп Суксун, ул Северная	Щелконогова Татьяна Юрьевна	Собственность	для строительства гаража	23 +/-2		уточнен
59:35:0010112:58	Пермский край, Суксунский р-н, рп Суксун, ул Северная	Чепелева Галина Васильевна	Собственность	для строительства гаража	20		декларированный
59:35:0010112:59	Пермский край, Суксунский р-н, рп Суксун, ул Северная	Казакова Анна Михайловна	Собственность	Для строительства индивидуального гаража	21		декларированный
59:35:0010112:60	Пермский край, Суксунский р-н, рп Суксун, ул Северная	Золин Игорь Григорьевич	Собственность	для строительства гаража	22		декларированный

59:35:0010112:61	Пермский край, Суксунский р-н, рп Суксун, ул Северная	Желтышев Григорий Антонович	Собственность	для строительства бани	15	декларированный
59:35:0010112:62	Пермский край, Суксунский р-н, рп Суксун, ул Дорожная, д 15а	Акционерное общество "Газпром газораспределение Пермь"	Аренда	для газорегуляторного пункта	289	уточнен
59:35:0010112:64	Пермский край, Суксунский р-н, рп Суксун, ул Северная	Сметанина Людмила Михайловна	Аренда	Для ведения личного подсобного хозяйства	369	уточнен
59:35:0010112:65	Пермский край, Суксунский р-н, рп Суксун, ул Северная	Делюдов Владимир Сергеевич	Собственность	Для размещения гаража	22 +/-3	уточнен
59:35:0010112:114	Пермский край, Суксунский р-н, рп Суксун, ул Северная	Нохрина Алена Михайловна	Собственность	для строительства гаража	22 +/-3	уточнен
59:35:0010112:240	617560, Пермский край, Суксунский р-н, рп Суксун, ул Северная	Лопатина Валентина Григорьевна	Собственность	Для ведения личного подсобного хозяйства	198 +/-5	уточнен
59:35:0010112:243	617560, Пермский край, Суксунский р-н, рп Суксун, ул Северная	Волкова Галина Ивановна	Аренда	для бытового обслуживания (строительство дровяника)	70 +/-3	уточнен
59:35:0010112:244	617560, Пермский край, Суксунский р-н, рп Суксун, ул Северная	Волкова Галина Ивановна	Аренда	для бытового обслуживания (строительство бани)	22 +/-2	уточнен
59:35:0010112:245	617560, Пермский край, Суксунский р-н, рп Суксун, ул Северная	Соснина Анастасия Владимировна	Собственность	для строительства гаража индивидуального гаража	21 +/-2	уточнен
59:35:0010112:246	617560, Пермский край, Суксунский р-н, рп Суксун, ул Северная	Гусева Анна Григорьевна	Собственность	для бытового обслуживания (строительство дровяника)	82 +/-2	уточнен
59:35:0010112:248	617560, Пермский край, Суксунский р-н, рп Суксун, ул Северная	Субботина Юлия Владимировна	Собственность	для объектов обслуживания жилой застройки (индивидуальный гараж)	50 +/-1	уточнен
59:35:0010112:255	617560, Пермский край, Суксунский р-н, рп Суксун, ул Северная	Никифоров Сергей Валерьевич, Никифорова Лариса Владимировна	Общая совместная собственность	вспомогательные сооружения малоэтажной многоквартирной жилой застройки	64 +/-3	уточнен
59:35:0010112:257	617560, Пермский край, Суксунский р-н, рп Суксун, ул Северная	Чуканов Владимир Викторович	Собственность	Обслуживание автотранспорта	28 +/-2	уточнен
59:35:0010112:258	617560, Пермский край, Суксунский р-н, рп Суксун, ул Северная	Николаенкова Елена Владимировна	Собственность	вспомогательные сооружения малоэтажной многоквартирной жилой застройки	280 +/-6	уточнен
59:35:0010112:263	617562, Пермский край, Суксунский р-н, рп Суксун, ул Северная, уч 29а	Власова Светлана Николаевна	Аренда	для ведения огородничества	125 +/-4	уточнен
59:35:0010112:264	617562, Пермский край, Суксунский район, рп Суксун, ул Северная	Сидорова Нина Алексеевна	Собственность	ведение личного подсобного хозяйства	523 +/-8	уточнен
59:35:0010112:265	617562, Пермский край, Суксунский р-н, рп Суксун, ул Северная, уч 35а	Располова Лариса Рафизовна	Аренда	вспомогательные сооружения малоэтажной многоквартирной жилой застройки	41 +/-2	уточнен
59:35:0010112:376	617562, Пермский край, Суксунский р-н, рп Суксун, ул Северная, уч 35б	Квалдыкова Екатерина Аркадьевна	Собственность	вспомогательные сооружения малоэтажной	25 +/-2	уточнен

					многоквартирной жилой застройкой				
59:35:0010112:378	617562, Пермский край, Суксунский р-н, рп Суксун, ул Северная, уч 33г	Муниципальное образование Суксунский муниципальный район	Аренда		вспомогательные сооружения малоэтажной многоквартирной жилой застройки	Аренда	145 +/-4		уточнен
59:35:0010112:380	617562, Пермский край, Суксунский р-н, рп Суксун, ул Северная	Сметанина Людмила Михайловна	Аренда		вспомогательные сооружения малоэтажной многоквартирной жилой застройки	Аренда	60 +/-3		уточнен
59:35:0010112:381	617562, Пермский край, Суксунский р-н, рп Суксун, ул Северная	Ощечкова Татьяна Юрьевна	Собственность		вспомогательные сооружения малоэтажной многоквартирной жилой застройки	Собственность	176 +/-5		уточнен
59:35:0010112:383	Пермский край, Суксунский городской округ р-н, рп Суксун, ул Северная	Балдун Анна Викторовна	Аренда		ведение огородничества	Аренда	95 +/-3		уточнен
59:35:0010112:384	Пермский край, Суксунский р-н, рп Суксун, ул Северная	Самсонов Александр Сергеевич	Собственность		ведение огородничества	Собственность	138 +/-4		уточнен
59:35:0010112:385	Пермский край, Суксунский городской округ, Рабочий поселок Суксун, Улица Северная, Земельный участок 33а	Лопатина Ольга Васильевна	Аренда		Обслуживание жилой застройки	Аренда	155 +/-4		уточнен
59:35:0010112:386	Пермский край, Суксунский р-н, рп Суксун, ул Северная	Николаева Райса Петровна	Аренда		Ведение огородничества	Аренда	302 +/-6		уточнен
59:35:0010112:387	Пермский край, Суксунский г.о., рп Суксун, ул Северная	Лопатина Ольга Васильевна	Аренда		Ведение огородничества	Аренда	92 +/-3		уточнен
59:35:0010112:391	Пермский край, Суксунский р-н, рп Суксун, ул Северная	Лопатина Ольга Васильевна	Собственность		Ведение огородничества	Собственность	21 +/-2		уточнен
59:35:0010112:392	Пермский край, г.о. Суксунский, рп. Суксун, ул. Северная	Курганова Светлана Владимировна	Собственность		Для размещения индивидуальных гаражей	Собственность	43 +/-2		уточнен
59:35:0010112:393	Пермский край, Суксунский г.о., рп Суксун, ул Северная	Курганова Светлана Владимировна	Аренда		Ведение огородничества	Аренда	505 +/-8		уточнен
59:35:0010113:6	617562, Пермский край, Суксунский р-н, рп Суксун, ул Северная, д 27	собственники многоквартирного дома	собственность собственников в многоквартирном доме		Для размещения двухэтажного многоквартирного жилого дома	собственность собственников в многоквартирном доме	791 +/-10		уточнен
59:35:0010113:7	Пермский край, Суксунский р-н, рп Суксун, ул Северная, д 25	собственники многоквартирного дома	собственность собственников в многоквартирном доме		Для размещения двухэтажного многоквартирного жилого дома	собственность собственников в многоквартирном доме	798		декларированный
59:35:0010113:8	Пермский край, Суксунский р-н, рп Суксун, ул Северная, д 23	Винокурова Елена Павловна	Собственность		для размещения здания магазина	Собственность	438 +/-19		уточнен
59:35:0010113:9	Пермский край, Суксунский р-н, рп Суксун, ул Вишневая, д 1	Бахаева Татьяна Константиновна, Беляевских Павел Константинович	Общая долевая собственность 2/2		под жилую индивидуальную застройку	Общая долевая собственность 2/2	568		декларированный

59:35:0010113:11	Пермский край, Суксунский р-н, рп Суксун, ул Вишневая	Желтышева Любовь Николаевна	Собственность	для размещения кирпичного гаража- бокса	30 +/-4	уточнен
59:35:0010113:12	Пермский край, Суксунский р-н, рп Суксун, ул Вишневая	Половникова Елена Николаевна	Собственность	для строительства гаража	24	декларированный
59:35:0010113:13	Пермский край, Суксунский р-н, рп Суксун, ул Вишневая	Крамар Игорь Витальевич	Собственность	для размещения гаража	30 +/-4	уточнен
59:35:0010113:15	Пермский край, Суксунский р-н, рп Суксун, ул Северная	Манохина Тамара Михайловна	Аренда	Для ведения огородничества	227	уточнен
59:35:0010113:16	617560, Пермский край, Суксунский р-н, рп Суксун, ул Дорожная	Посохина Любовь Анатольевна,	Собственность	Для размещения гаража	22 +/-3	уточнен
59:35:0010113:17	Пермский край, Суксунский р-н, рп Суксун, ул Северная	Анферова Нина Геннадьевна	Собственность	вспомогательные сооружения малоэтажной многоквартирной жилой застройки	266 +/-11	уточнен
59:35:0010113:18	Пермский край, Суксунский р-н, рп Суксун, ул Северная	Иванов Михаил Григорьевич	Собственность	Магазины	220 +/-10	уточнен
59:35:0010113:19	Пермский край, Суксунский р-н, рп Суксун, ул Дорожная	Мушавкин Александр Геннадьевич	Собственность	Для гаражного строительства	88 +/-7	уточнен
59:35:0010113:21	Пермский край, Суксунский р-н, рп Суксун, ул Северная	Воронина Вера Ивановна	Собственность	вспомогательные сооружения малоэтажной многоквартирной жилой застройки	169 +/-9	уточнен
59:35:0010113:22	Пермский край, Суксунский Район, Поселок городского типа Суксун, Улица Вишневая	Масленников Андрей Анатольевич	Собственность	для строительства гаража	29 +/-2	уточнен
59:35:0010113:23	617560, Пермский край, Суксунский р-н, рп Суксун, ул Дорожная	Коваленко Николай Николаевич	Аренда	для размещения индивидуального гаража	28 +/-2	уточнен
59:35:0010113:25	Пермский край, Суксунский р-н, рп Суксун, ул Дорожная	Ситников Игорь Викторович	Собственность	Для размещения гаража	41 +/-4	уточнен
59:35:0010113:26	Пермский край, Суксунский р-н, рп Суксун, ул Дорожная	Назаров Николай Александрович	Собственность	Для размещения гаража	27 +/-4	уточнен
59:35:0010113:27	617560, Пермский край, Суксунский р-н, рп Суксун, ул Дорожная	Лузгин Станислав Геннадьевич	Собственность	Для размещения индивидуального гаража	29 +/-2	уточнен
59:35:0010113:29	Пермский край, Суксунский р-н, рп Суксун, ул Дорожная	Шляпников Василий Петрович	Собственность	Для размещения индивидуального гаража	29 +/-1	уточнен
59:35:0010113:30	Пермский край, Суксунский р-н, рп Суксун, ул Северная	Воронина Светлана Владимировна	Собственность	для ведения личного подсобного хозяйства	683 +/-18	уточнен
59:35:0010113:31	Пермский край, Суксунский р-н, рп Суксун, ул Вишневая	Василевская Александра Анатольевна	Аренда	Для ведения огородничества	28	декларированный
59:35:0010113:32	Пермский край, Суксунский р-н, рп Суксун, ул Вишневая	Андрюков Павел Константинович	Аренда	Для размещения индивидуального гаража	28	декларированный
59:35:0010113:33	Пермский край, Суксунский р-н, рп	Устюгова Галина	Собственность	для размещения гаража	28 +/-4	уточнен

59:35:00101113:34	Суксун, ул. Дорожная	Ивановна	Ивановна	Воронина Вера Ивановна	Собственность	вспомогательные сооружения малоэтажной многоквартирной жилой застройки	182 +/-9	уточнен
59:35:00101113:35	Пермский край, Суксунский р-н, рп Суксун, ул. Дорожная	Волков Михаил Дмитриевич	Волков Михаил Дмитриевич	Собственность	Собственность	Для индивидуального гаражного строительства	29 +/-2	уточнен
59:35:00101113:36	Пермский край, Суксунский р-н, рп Суксун, ул. Дорожная	Афанасьева Елизавета Николаевна	Афанасьева Елизавета Николаевна	Собственность	Собственность	Для размещения гаража	26 +/-3	уточнен
59:35:00101113:37	Местоположение установлено относительно ориентира, расположенного в границах участка. Почтовый адрес ориентира: Пермский край, Суксунский р-н, рп Суксун, ул. Вишневая	Денисов Василий Григорьевич,	Денисов Василий Григорьевич,	Аренда	Аренда	Для ведения огородинчества	30	декларированный
59:35:00101113:38	Пермский край, Суксунский р-н, рп Суксун, ул. Вишневая, д. 8а	Назаров Владимир Николаевич	Назаров Владимир Николаевич	Собственность	Собственность	Для размещения здания столовой-магазина	473 +/-8	уточнен
59:35:00101113:41	Пермский край, Суксунский р-н, рп Суксун, ул. Вишневая	Щербакина Надежда Ивановна	Щербакина Надежда Ивановна	Собственность	Собственность	Для размещения гаража	26 +/-4	уточнен
59:35:00101113:42	Пермский край, Суксунский р-н, рп Суксун, ул. Дорожная	Золина Валентина Викторовна	Золина Валентина Викторовна	Собственность	Собственность	для размещения гаража	22 +/-3	уточнен
59:35:00101113:43	Пермский край, Суксунский р-н, рп Суксун, ул. Дорожная	Лунегова Татьяна Николаевна	Лунегова Татьяна Николаевна	Собственность	Собственность	для строительства гаража	26 +/-2	уточнен
59:35:00101113:44	Пермский край, Суксунский р-н, рп Суксун, ул. Дорожная	Красильникова Лидия Романовна	Красильникова Лидия Романовна	Собственность	Собственность	для размещения гаража	24 +/-3	уточнен
59:35:00101113:45	Местоположение установлено относительно ориентира, расположенного в границах участка. Почтовый адрес ориентира: Пермский край, Суксунский р-н, рп Суксун, ул. Вишневая	Коваленко Николай Васильевич	Коваленко Николай Васильевич	Аренда	Аренда	для огородинчества	368	уточнен
59:35:00101113:46	Пермский край, Суксунский р-н, рп Суксун, ул. Дорожная	Возякова Алеватина Тимофеевна	Возякова Алеватина Тимофеевна	Аренда	Аренда	для строительства гаража	26 +/-0	уточнен
59:35:00101113:47	Пермский край, Суксунский район, рп Суксун, ул. Дорожная	Янаева Ольга Юрьевна	Янаева Ольга Юрьевна	Собственность	Собственность	Для размещения индивидуального гаража	24 +/-2	уточнен
59:35:00101113:48	Пермский край, Суксунский р-н, рп Суксун, ул. Дорожная	Золин Александр Олегович; Золина Ольга Михайловна	Золин Александр Олегович; Золина Ольга Михайловна	Общая долевая собственность	Общая долевая собственность	для размещения гаража	22 +/-3	уточнен
59:35:00101113:49	Пермский край, Суксунский р-н, рп Суксун, ул. Вишневая	Гинзбург Марина Александровна	Гинзбург Марина Александровна	Собственность	Собственность	для размещения гаража	27 +/-4	уточнен
59:35:00101113:50	617560, Пермский край, Суксунский р-н, рп Суксун, ул. Дорожная	Коваленко Андрей Николаевич	Коваленко Андрей Николаевич	Аренда	Аренда	Для размещения индивидуального гаража	28 +/-2	уточнен
59:35:00101113:51	Пермский край, Суксунский р-н, рп	Золина Елена	Золина Елена	Аренда	Аренда	для огородинчества	190 +/-10	уточнен

59:35:0010113:53	Пермский край, Суксунский р-н, рп Суксун, ул Северная	Михайловна Дементьева Валентина Константиновна	Аренда	для огородинчества	160 +/-9	уточнен
59:35:0010113:54	Пермский край, Суксунский р-н, рп Суксун, ул Северная	Тарасова Елена Ивановна	Собственность	для размещения сарая	38 +/-4	уточнен
59:35:0010113:55	Пермский край, Суксунский р-н, рп Суксун, ул Вишневая	Крюков Владимир Николаевич	Собственность	для размещения гаража	24 +/-3	уточнен
59:35:0010113:66	Пермский край, Суксунский р-н, рп Суксун, ул Дорожная	Устюгов Николай Павлович	Собственность	Хранение автотранспорта	35 +/-2	уточнен
59:35:0010113:67	Местоположение установлено относительно ориентира, расположенного в границах участка. Почтовый адрес ориентира: Пермский край, Суксунский р-н, рп Суксун	Морозов Павел Геннадьевич	Аренда	Размещение индивидуального гаража	32	уточнен
59:35:0010113:69	617560, Пермский край, Суксунский р-н, рп Суксун	Груздева Зоя Ивановна	Аренда	для размещения индивидуального гаража	28	уточнен
59:35:0010113:72	Пермский край, Суксунский р-н, рп Суксун, ул Дорожная	Федиев Александр Терентьевич	Аренд	Для индивидуального гаражного строительства	28	декларированный
59:35:0010113:75	Пермский край, Суксунский р-н, рп Суксун, ул Дорожная	Лутков Алексей Александрович	Собственность	Для размещения гаража	28 +/-3	уточнен
59:35:0010113:78	Пермский край, Суксунский р-н, рп Суксун, ул Дорожная	Мосеева Наталья Михайловна	Собственность	для размещения гаража	23 +/-3	уточнен
59:35:0010113:79	Пермский край, Суксунский р-н, рп Суксун, ул Дорожная	Зверева Фаина Степановна	Собственность	Для размещения гаража	43	уточнен
59:35:0010113:80	Пермский край, Суксунский р-н, рп Суксун, ул Вишневая	Крамар Игорь Витальевич	Собственность	для размещения индивидуального гаража	18	уточнен
59:35:0010113:81	Пермский край, Суксунский р-н, рп Суксун, ул Дорожная	Дылдин Юрий Константинович	Аренда	Для размещения индивидуального гаража	28	уточнен
59:35:0010113:82	Пермский край, Суксунский р-н, рп Суксун, ул Дорожная	Семков Николай Васильевич	Собственность	Для гаражного строительства	28	уточнен
59:35:0010113:84	Пермский край, Суксунский р-н, рп Суксун, ул Дорожная	Ситникова Ольга Александровна	Собственность	Для размещения гаража	28 +/-1	уточнен
59:35:0010113:91	Пермский край, Суксунский район, рп Суксун, ул Вишневая	Крамар Любовь Викторовна	Аренда	Для ведения огородинчества	74	уточнен
59:35:0010113:92	Пермский край, Суксунский р-н, рп Суксун, ул Дорожная	Лебедев Вячеслав Александрович, Лебедев Александр Петрович	Общая долевая собственность	для размещения гаража	31 +/-4	уточнен
59:35:0010113:103	Пермский край, Суксунский р-н, рп Суксун, ул Дорожная	Хлызова Светлана Владимировна	Собственность	для размещения гаража	24 +/-4	уточнен
59:35:0010113:105	Пермский край, Суксунский р-н, рп Суксун, ул Дорожная	Дмитриев Сергей	Аренда	для гаражного	30 +/-3	уточнен

	Суксун, ул. Дорожная	Алексеевич						
59:35:0010113:108	Пермский край, Суксунский р-н, рп Суксун, ул. Дорожная	Горяшина Мария Ивановна умерла	Аренда	для гаражного строительства	28	уточнен		
59:35:0010113:112	Пермский край, Суксунский р-н, рп Суксун, ул. Дорожная	Осолихин Сергей Германович	Собственность	Для размещения гаража	25 +/-4	уточнен		
59:35:0010113:114	Пермский край, Суксунский р-н, рп Суксун, ул. Дорожная	Скачков Андрей Иванович	Собственность	для размещения гаража	48	уточнен		
59:35:0010113:115	Пермский край, Суксунский р-н, рп Суксун, ул. Вишневая	Любимова Таисья Федоровна	Аренда	Для ведения огородничества	141	уточнен		
59:35:0010113:116	Пермский край, Суксунский р-н, рп Суксун, ул. Вишневая	Любимова Лариса Владимировна	Аренда	Для ведения огородничества	143	уточнен		
59:35:0010113:117	Пермский край, Суксунский р-н, рп Суксун, ул. Вишневая	Баева Людмила Антоновна	Аренда	Для ведения огородничества	125	уточнен		
59:35:0010113:120	Пермский край, Суксунский р-н, рп Суксун, ул. Вишневая	Снегирёва Нина Михайловна	Аренда	Для ведения огородничества	137	уточнен		
59:35:0010113:122	Пермский край, Суксунский р-н, рп Суксун, ул. Вишневая	Баева Людмила Антоновна	Аренда	Для ведения огородничества	99	уточнен		
59:35:0010113:124	Местоположение установлено относительно ориентира, расположенного в границах участка. Ориентир у дома № 3. Почтовый адрес ориентира: Пермский край, Суксунский р-н, пгт Суксун, ул. Вишневая	Шарлаимова Валентина Александровна	Аренда	Для ведения огородничества	105	уточнен		
59:35:0010113:131	Пермский край, Суксунский р-н, рп Суксун, ул. Вишневая	Евдокимов Евгений Владимирович	Собственность	для размещения гаража	44 +/-2.32	уточнен		
59:35:0010113:132	Пермский край, Суксунский р-н, рп Суксун, ул. Вишневая	Панин Дмитрий Владимирович	Собственность	для размещения гаража	44	уточнен		
59:35:0010113:134	Пермский край, Суксунский район, пгт Суксун, ул. Дорожная	Ярушин Василий Леонидович	Собственность	для строительства индивидуального гаража	30	уточнен		
59:35:0010113:135	Пермский край, Суксунский р-н, рп Суксун, ул. Дорожная	Блохина Надежда Константиновна	Аренда	Размещение индивидуального гаража	23	уточнен		
59:35:0010113:136	Пермский край, Суксунский р-н, рп Суксун, ул. Вишневая	Открытое акционерное общество "Уралсвязьинформ	Аренда	Под объекты связи, радиовещания, телевидения и информатики	40	уточнен		
59:35:0010113:137	Пермский край, Суксунский р-н, рп Суксун, ул. Дорожная	Афанасьева Елизавета Николаевна	Собственность	Для размещения гаража	24 +/-3	уточнен		
59:35:0010113:139	Пермский край, Суксунский р-н, рп Суксун, ул. Дорожная	Трутнев Евгений Александрович	Аренда	для гаражного строительства	28	уточнен		
59:35:0010113:145	Пермский край, Суксунский р-н, рп	Устогова Мария	Собственность	для гаражного	28	уточнен		

	Суксун, ул. Дорожная	Николаевна		строительства				
59:35:0010113:146	Пермский край, Суксунский р-н, рп Суксун, ул. Вишневая	Блохина Надежда Константиновна	Аренда	Для ведения огородничества	37	уточнен		
59:35:0010113:147	Пермский край, Суксунский р-н, рп Суксун, ул. Вишневая	Коваленко Николай Васильевич	Собственность	для строительства гаража	21	декларированный		
59:35:0010113:148	Пермский край, Суксунский р-н, рп Суксун, ул. Дорожная	Проскуракова Светлана Николаевна	Собственность	Для размещения гаража	42 +/-5	уточнен		
59:35:0010113:150	Пермский край, Суксунский р-н, рп Суксун, ул. Вишневая	Шуракова Нина Петровна	Аренда	Для ведения огородничества	90	уточнен		
59:35:0010113:152	Пермский край, Суксунский р-н, рп Суксун, ул. Дорожная	Дьяков Евгений Владимирович	Собственность	для индивидуального гаражного строительства	21	уточнен		
59:35:0010113:154	Пермский край, Суксунский р-н, рп Суксун, ул. Вишневая	Соснина Анастасия Владимировна	Аренда	Для ведения огородничества	77	уточнен		
59:35:0010113:161	Пермский край, Суксунский р-н, рп Суксун, ул. Вишневая	Кузнецов Иван Алексеевич	Аренда	Для ведения огородничества	49	уточнен		
59:35:0010113:162	Пермский край, Суксунский р-н, рп Суксун, ул. Северная	Винокурова Елена Павловна	Собственность	для гаражного строительства	62	уточнен		
59:35:0010113:166	Пермский край, Суксунский р-н, рп Суксун, ул. Вишневая	Кочкина Анна Тихоновна	Аренда	для огородничества	40	уточнен		
59:35:0010113:171	Пермский край, Суксунский р-н, рп Суксун, ул. Вишневая	Сидорова Ольга Викторовна	Аренда	для ведения огородничества	50	уточнен		
59:35:0010113:173	Пермский край, Суксунский р-н, рп Суксун, ул. Вишневая	Осаток Михаил Калинович	Аренда	Для строительства гаража	28	уточнен		
59:35:0010113:174	Пермский край, Суксунский р-н, рп Суксун, ул. Вишневая, д 1	Булатова Антонина Викторовна; Никифоров Александр Михайлович; Никифорова Юлия Николаевна; Никифорова Екатерина Александровна; Никифорова Дарья Александровна	Общая долевая собственность	для индивидуальной жилой застройки	559 +/-19	уточнен		
59:35:0010113:176	Пермский край, Суксунский р-н, рп Суксун, ул. Вишневая	Гольдьева Надежда Ивановна	Собственность	для размещения гаража	27	уточнен		
59:35:0010113:177	Пермский край, Суксунский р-н, рп Суксун, ул. Вишневая	Зыкова Ольга Анатольевна	Аренда	Для огородничества	41 +/-4	уточнен		
59:35:0010113:178	Пермский край, Суксунский р-н, рп Суксун, ул. Дорожная	Лунегов Александр Григорьевич	Собственность	для строительства гаража	27 +/-3	уточнен		
59:35:0010113:179	Пермский край, Суксунский р-н, рп Суксун, ул. Вишневая	Кустова Мария Артемьевна	Собственность	для размещения гаража	24 +/-3	уточнен		
59:35:0010113:180	Пермский край, Суксунский р-н, рп Суксун, ул. Дорожная	Никифорова Ольга Григорьевна	Собственность	Для размещения гаража	25 +/-4	уточнен		

59:35:0010113:181	Пермский край, Суксунский р-н, рп Суксун, ул Дорожная	Закиров Зиннат Гибадуллович	Собственность	Для размещения гаража	36 +/-4	уточнен
59:35:0010113:183	Пермский край, Суксунский р-н, рп Суксун, ул Дорожная	Шуракова Нина Петровна умерла	Аренда	для размещения гаража	42 +/-5	уточнен
59:35:0010113:184	Пермский край, Суксунский р-н, рп Суксун, ул Дорожная	Возиков Павел Егорович	Собственность	для размещения гаража	22 +/-3	уточнен
59:35:0010113:185	Пермский край, Суксунский р-н, рп Суксун, ул Дорожная	Карсаков Михаил Васильевич	Собственность	для строительства гаража	30 +/-4	уточнен
59:35:0010113:186	Пермский край, Суксунский р-н, рп Суксун, ул Дорожная	Шергина Ольга Владимировна	Собственность	Для размещения гаража	38 +/-4	уточнен
59:35:0010113:188	Пермский край, Суксунский р-н, рп Суксун, ул Вишневая	Ахметова Елена Борисовна	Собственность	Для размещения гаража	22 +/-3	уточнен
59:35:0010113:189	Пермский край, Суксунский р-н, рп Суксун, ул Вишневая, д 5	собственность собственников в многоквартирном доме	собственность собственников в многоквартирном доме	Для размещения многоквартирного трехэтажного дома	2031 +/-32	уточнен
59:35:0010113:190	Пермский край, Суксунский р-н, рп Суксун, ул Вишневая	Баева Людмила Антоновна	Аренда	Для огорода	50 +/-5	уточнен
59:35:0010113:191	Пермский край, Суксунский р-н, рп Суксун, ул Вишневая, д 3	собственность собственников в многоквартирном доме	собственность собственников в многоквартирном доме	Для размещения многоквартирного трехэтажного дома	1701 +/-29	уточнен
59:35:0010113:193	Пермский край, Суксунский район, рп Суксун, ул Вишневая, д 8	собственность собственников в многоквартирном доме	собственность собственников в многоквартирном доме	Для размещения многоквартирного пятиэтажного дома	1446 +/-27	уточнен
59:35:0010113:194	Пермский край, Суксунский р-н, рп Суксун, ул Вишневая	Прашутинская Валентина Ивановна	Аренда	Для огорода	110 +/-7	уточнен
59:35:0010113:195	Пермский край, Суксунский район, рп Суксун, ул Вишневая	Варкентин Константин Владимирович	Собственность	Для размещения кирпичного гаража	27 +/-4	уточнен
59:35:0010113:196	Пермский край, Суксунский район, рп Суксун, ул Северная	Вахрушева Галина Николаевна	Аренда	Для огорода	205 +/-10	уточнен
59:35:0010113:345	617560, Пермский край, Суксунский р-н, рп Суксун, ул Северная	Чиркова Любовь Ильинична	Аренда	для огорода	220 +/-10	уточнен
59:35:0010113:346	617560, Пермский край, Суксунский р-н, рп Суксун, ул Дорожная	Пацания Марина Готиевна	Собственность	для строительства индивидуального гаража	42 +/-5	уточнен
59:35:0010113:348	617560, Пермский край, Суксунский район, рп Суксун, ул Вишневая	Безденежных Сергей Павлович	Аренда	Для гаражного строительства	26 +/-2	уточнен
59:35:0010113:349	617560, Пермский край, Суксунский р-н, рп Суксун, ул Дорожная	Винокурова Елена Павловна	Собственность	Для строительства индивидуального гаража	24 +/-2	уточнен
59:35:0010113:350	617560, Пермский край, Суксунский р-н, рп Суксун, ул Вишневая	Зобнина Анна Ильинична	Собственность	для строительства индивидуального гаража	23 +/-2	уточнен
59:35:0010113:358	Пермский край, Суксунский р-н, рп Суксун, ул Дорожная	Сергеев Владимир Павлович	Собственность	для строительства индивидуального гаража	26 +/-2	уточнен
59:35:0010113:361	617560, Пермский край, Суксунский р-н, рп Суксун, ул Северная	Никитина Лидия	Аренда	для огорода	201 +/-5	уточнен

			Геннадьевна										
59:35:0010113:413	617560, Пермский край, Суксунский район, рп Суксун, ул Вишневая	Василевский Александр Павлович	Собственность	для строительства индивидуального гаража	33 +/-2	уточнен							
59:35:0010113:417	617560, Пермский край, Суксунский р-н, рп Суксун, ул Дорожная	Карсаков Антон Михайлович	Собственность	Для строительства индивидуального гаража	23 +/-2	уточнен							
59:35:0010113:431	617560, Пермский край, Суксунский р-н, рп Суксун, ул Вишневая	Василевский Александр Павлович	Собственность	для строительства индивидуального гаража	25 +/-2	уточнен							
59:35:0010113:432	617560, Пермский край, Суксунский р-н, рп Суксун, ул Дорожная	Баева Людмила Антоновна	Собственность	для строительства индивидуального гаража	26 +/-2	уточнен							
59:35:0010113:436	617560, Пермский край, Суксунский р-н, рп Суксун, ул Вишневая	Наумов Андрей Григорьевич	Собственность	для строительства индивидуального гаража	25 +/-2	уточнен							
59:35:0010113:437	617560, Пермский край, Суксунский р-н, рп Суксун, ул Дорожная	Аристов Игорь Владимирович	Собственность	для строительства индивидуального гаража	83 +/-3	уточнен							
59:35:0010113:438	617560, Пермский край, Суксунский р-н, рп Суксун, ул Дорожная	Аристов Владимир Михайлович	Собственность	для строительства индивидуального гаража	42 +/-2	уточнен							
59:35:0010113:441	617560, Пермский край, Суксунский р-н, рп Суксун, ул Дорожная, д 47	Белусов Сергей Иванович	Собственность	для размещения индивидуального гаража	28 +/-2	уточнен							
59:35:0010113:442	617560, Пермский край, Суксунский р-н, рп Суксун, ул Вишневая	Катюха Валерий Николаевич	Собственность	для строительства индивидуального гаража	23 +/-2	уточнен							
59:35:0010113:446	617560, Пермский край, Суксунский р-н, рп Суксун, ул Дорожная	Павлов Олег Леонидович	Собственность	для индивидуального гаражного строительства	28 +/-2	уточнен							
59:35:0010113:449	617560, Пермский край, Суксунский р-н, рп Суксун, ул Дорожная	Шаймиев Науфель Вафисвич	Собственность	для размещения гаража	37 +/-2	уточнен							
59:35:0010113:450	617560, Пермский край, Суксунский р-н, рп Суксун, ул Вишневая	Назаров Виктор Иванович	Собственность	для строительства гаражей	30 +/-2	уточнен							
59:35:0010113:456	617560, Пермский край, Суксунский р-н, рп Суксун, ул Дорожная	Козионов Александр Николаевич	Собственность	обслуживание автотранспорта	22 +/-2	уточнен							
59:35:0010113:457	617560, Пермский край, Суксунский р-н, рп Суксун, ул Дорожная	Гомзяков Алексей Аркадьевич	Собственность	автомобильного транспорта	22 +/-2	уточнен							
59:35:0010113:458	617560, Пермский край, Суксунский р-н, рп Суксун, ул Северная	Воронина Светлана Владимировна	Собственность	малозэтажная жилая застройка	30 +/-2	уточнен							
59:35:0010113:459	617560, Пермский край, Суксунский р-н, рп Суксун, ул Северная	Воронина Вера Ивановна	Собственность	малозэтажная жилая застройка	43 +/-2	уточнен							
59:35:0010113:460	617560, Пермский край, Суксунский р-н, рп Суксун, ул Северная	Воронина Светлана Владимировна	Собственность	малозэтажная жилая застройка	40 +/-2	уточнен							
59:35:0010113:461	617560, Пермский край, Суксунский р-н, рп Суксун, ул Северная	Воронина Вера Ивановна	Собственность	малозэтажная жилая застройка	30 +/-2	уточнен							
59:35:0010113:463	617560, Пермский край, Суксунский р-н, рп Суксун, ул Северная	Анферова Нина Геннадьевна	Аренда	малозэтажная жилая застройка	8 +/-1	уточнен							
59:35:0010113:464	617560, Пермский край, Суксунский р-н, рп Суксун, ул Северная	Чуканова Валентина Ивановна	Собственность	вспомогательные сооружения малоэтажной многоквартирной жилой	52 +/-3	уточнен							

59:35:0010113:469	617560, Пермский край, Суксунский район, рп Суксун, ул Северная	Дементьева Валентина Константиновна	Аренда	вспомогательные сооружения малоэтажной многоквартирной жилой застройки	35 +/-2	уточнен
59:35:0010113:470	617560, Пермский край, Суксунский р-н, рп Суксун, ул Северная	Дементьева Валентина Константиновна	Аренда	вспомогательные сооружения малоэтажной многоквартирной жилой застройки	19 +/-2	уточнен
59:35:0010113:472	617560, Пермский край, Суксунский р-н, рп Суксун, ул Северная	Чуканова Валентина Ивановна	Собственность	Подсобные сооружения для индивидуального жилищного строительства	178 +/-5	уточнен
59:35:0010113:473	617560, Пермский край, Суксунский р-н, рп Суксун, ул Северная	Рыжкова Любовь Андреевна	Аренда	Вспомогательные сооружения малоэтажной многоквартирной жилой застройки	43 +/-2	уточнен
59:35:0010113:474	617562, Пермский край, Суксунский Район, Рабочий поселок Суксун, Улица Вишневая	Муниципальное образование Суксунский городской округ Пермского края	Собственность	Отдых (рекреация)	800 +/-10	уточнен
59:35:0010113:476	617560, Пермский край, Суксунский р-н, рп Суксун, ул Северная	Василевская Татьяна Валерьевна	Аренда	для ведения личного подсобного хозяйства	400 +/-7	уточнен
59:35:0010113:480	617562, Пермский край, Суксунский Район, Рабочий поселок Суксун, Улица Северная	Сидоров Александр Валерьевич	Собственность	индивидуальные гаражи	38 +/-2	уточнен
59:35:0010113:483	617562, Пермский край, Суксунский р-н, рп Суксун, ул Вишневая	Гарифуллина Лилия Галимзяновна	Собственность	автомобильного транспорта	27 +/-2	уточнен
59:35:0010113:599	617560, Пермский край, Суксунский р-н, рп Суксун, ул Вишневая	Щергина Ольга Владимировна	Собственность	объекты гаражного назначения	41 +/-2	уточнен
59:35:0010113:606	Пермский край, Суксунский р-н, рп Суксун, ул Вишневая	Шаймиева Эльмира Науфелевна	Собственность	для постройки гаража	28 +/-2	уточнен
59:35:0010113:609	Пермский край, Суксунский р-н, рп Суксун, ул Северная	Миронов Александр Владимирович	Аренда	ведение огородничества	27 +/-2	уточнен
59:35:0010113:611	Пермский край, Суксунский р-н, рп Суксун, ул Дорожная	Павлов Олег Леонидович	Собственность	автомобильного транспорта	31 +/-2	уточнен
59:35:0010113:614	Пермский край, Суксунский р-н, рп Суксун, ул Вишневая	Коржавин Анатолий Николаевич	Собственность	Хранение автотранспорта	34 +/-2	уточнен
59:35:0010113:615	Пермский край, Суксунский р-н, рп Суксун, ул Дорожная	Дылдин Юрий Константинович	Собственность	Хранение автотранспорта	34 +/-2	уточнен
59:35:0010113:620	Пермский край, Суксунский р-н, рп Суксун, ул Вишневая	Дмитриева Надежда Владимировна	Аренда	Хранение автотранспорта	31 +/-2	уточнен
59:35:0010113:624	Пермский край, Суксунский р-н, рп Суксун, ул Вишневая	нет выписки	Собственность	Хранение автотранспорта	23 +/-1	уточнен
59:35:0010113:627	Пермский край, Суксунский р-н, рп	нет выписки	Собственность	Хранение автотранспорта	34 +/-2	уточнен

59:35:0000000:1037	Суксун, ул. Вишневая Пермский край, Суксунский р-н, рп Суксун, ул. Вишневая	Леонтьев Сергей Григорьевич	Аренда	огородничество	605 +/- 9	уточнен
59:35:0000000:1220	Пермский край, Суксунский р-н, рп Суксун, ул. Вишневая	Мочалина Татьяна Сергеевна	Аренда	ведение огородничества	241 +/- 5	уточнен
59:35:0000000:1432	Пермский край, Суксунский р-н, рп. Суксун	Недугов Александр Васильевич	Собственность	Для гаража	21	декларированный
59:35:0000000:809(3)	Пермский край, Суксунский р-н, п. Суксун	-	Аренда	под объекты инженерного оборудования газоснабжения (газопровод низкого давления с ЭХЗ)	5	уточнен
59:35:0000000:811	Пермский край, Суксунский р-н, п. Суксун, с. Ключи	-	Аренда	под объекты инженерного оборудования газоснабжения (газопровод высокого и низкого давления)	327	уточнен

Приложение 2

к проекту межевания территории кадастровых кварталов
59:35:0010112, 59:35:0010113 местоположение: Пермский
край, Суксунский городской округ, рп. Суксун

Экспликация формируемых землепользований квартала 59:35:0010112; 59:35:0010113

№	Кадастровый номер	Адрес земельного участка	Землепользователь	Вид права на земельный участок	Вид разрешенного использования в соответствии с градостроительными регламентами	Площадь по документу (кв.м.)	Площадь по проекту (кв.м.)	Примечание
1	2	3	4	5	5	6	7	8
1	59:35:0010112:2	Пермский край, Суксунский р-н, рп Суксун, ул Северная, д 39	собственники многоквартирного дома	собственность собственников в многоквартирном доме	Малозатяжная многоквартирная жилая застройка	2774	3273	уточнение местоположения границ земельного участка
2	59:35:0010112:3	Пермский край, Суксунский р-н, рп Суксун, ул Северная, д 37	собственники многоквартирного дома	собственность собственников в многоквартирном доме	Малозатяжная многоквартирная жилая застройка	2473	2973	уточнение местоположения границ земельного участка
3	59:35:0010112:4	Пермский край, Суксунский р-н, рп Суксун, ул Северная, д 35	собственники многоквартирного дома	собственность собственников в многоквартирном доме	Малозатяжная многоквартирная жилая застройка	1400	1901	уточнение местоположения границ земельного участка
4	59:35:0010112:5	Пермский край, Суксунский р-н, рп Суксун, ул Северная, д 33	собственники многоквартирного дома	собственность собственников в многоквартирном доме	Малозатяжная многоквартирная жилая застройка	1460	1460	границы земельного участка не изменяются
5	59:35:0010112:6	617562, Пермский край, Суксунский Район, рабочий поселок Суксун, улица Северная, дом 31	собственники многоквартирного дома	собственность собственников в многоквартирном доме	Малозатяжная многоквартирная жилая застройка	660	1160	исправление реестровой ошибки в местоположении границ земельного участка
6	59:35:0010112:8	617562, Пермский край, Суксунский р-н, рп Суксун, ул Северная, д 29	собственники многоквартирного дома	собственность собственников в многоквартирном доме	Малозатяжная многоквартирная жилая застройка	1115	1615	исправление реестровой ошибки в местоположении границ земельного участка
7	59:35:0010112:13	Пермский край, Суксунский р-н, рп Суксун, ул Северная	Брылунова Светлана Степановна	Аренда	Для ведения личного подсобного хозяйства	410	429	исправление реестровой ошибки в местоположении границ земельного участка
8	59:35:0010112:14	Пермский край, Суксунский р-н, рп Суксун, ул Северная	Афанасьева Елизавета Николаевна	Собственность	Хранение автотранспорта	39	48	исправление реестровой ошибки в местоположении границ земельного участка
9	59:35:0010112:15	Пермский край, Суксунский р-н, рп Суксун, ул Северная	Кузнецов Сергей Иванович	Собственность	Для ведения личного подсобного хозяйства	130	130	исправление реестровой ошибки в местоположении границ земельного участка
10	59:35:0010112:24	Пермский край, Суксунский р-н, рп Суксун, ул Северная	Дмитриева Ирина Владимировна	Собственность	Хранение автотранспорта	27	27	исправление реестровой ошибки в местоположении границ земельного участка

11	59:35:0010112:27	617560, Пермский край, Суксунский р-н, рп Суксун, ул Северная, д. 33	Щелконогова Татьяна Юрьевна	Аренда	Для ведения личного подсобного хозяйства	583	594	исправление реестровой ошибки в местоположении границ земельного участка
12	59:35:0010112:28	Пермский край, Суксунский р-н, рп Суксун, ул Северная	Власов Иван Александрович	Собственность	Хранение автотранспорта	20	22	уточнение местоположения границ земельного участка
13	59:35:0010112:30	Пермский край, Суксунский р-н, рп Суксун, ул Северная	Недугов Александр Васильевич	Аренда	Ведение огородничества	148	148	границы земельного участка не изменяются
14	59:35:0010112:31	Пермский край, Суксунский р-н, рп Суксун, ул Северная, у дома № 39	Недугов Александр Васильевич	Аренда	Ведение огородничества	239	198	исправление реестровой ошибки в местоположении границ земельного участка
15	59:35:0010112:33	Пермский край, Суксунский р-н, рп Суксун, ул Северная	Байрашева Анна Кубадиновна	Аренда	Ведение огородничества	274	274	границы земельного участка не изменяются
16	59:35:0010112:34	Пермский край, Суксунский р-н, рп Суксун, ул Северная	Холкина Тамара Николаевна	Аренда	Ведение огородничества	242	242	исправление реестровой ошибки в местоположении границ земельного участка
17	59:35:0010112:35	Пермский край, Суксунский р-н, рп Суксун, ул Северная	Бабушкина Людмила Юрьевна	Аренда	Ведение огородничества	143	130	исправление реестровой ошибки в местоположении границ земельного участка
18	59:35:0010112:36	Пермский край, Суксунский р-н, рп Суксун, ул Северная	Власова Елена Геннадьевна	Собственность	Для ведения личного подсобного	440	424	исправление реестровой ошибки в местоположении границ земельного участка
19	59:35:0010112:37	Пермский край, Суксунский р-н, рп Суксун, ул Северная	Кузнецов Сергей Иванович	Аренда	Ведение огородничества	298	315	уточнение местоположения границ земельного участка
20	59:35:0010112:39	Пермский край, Суксунский р-н, рп Суксун, ул Северная, д. 35	Полов Алексей Леонидович	Собственность	Хранение автотранспорта	21	36	уточнение местоположения границ земельного участка
21	59:35:0010112:40	Пермский край, Суксунский р-н, рп Суксун, ул Северная	Недугов Александр Васильевич	Аренда	Ведение огородничества	575	575	границы земельного участка не изменяются
22	59:35:0010112:41	Пермский край, Суксунский р-н, рп Суксун, ул Северная	Щукин Илья Александрович	Собственность	Хранение автотранспорта	34	24	исправление реестровой ошибки в местоположении границ земельного участка
23	59:35:0010112:42	Пермский край, Суксунский р-н, рп Суксун, ул Северная	Кузнецова Нина Николаевна	Аренда	под строительство бани и дровяника	39	42	исправление реестровой ошибки в местоположении границ земельного участка
24	59:35:0010112:43	Пермский край, Суксунский р-н, рп Суксун, ул Северная	Кузнецова Нина Николаевна	Собственность	вспомогательное сооружение малоэтажной многоквартирной жилой застройки	357	358	исправление реестровой ошибки в местоположении границ земельного участка
25	59:35:0010112:44	Пермский край, Суксунский р-н, рп Суксун, ул Северная	Осаток Михаил Калинович	Аренда	Ведение огородничества	394	432	исправление реестровой ошибки в местоположении границ земельного участка
26	59:35:0010112:45	Пермский край, Суксунский р-н, рп Суксун, ул Северная	Седегов Сергей Петрович	Собственность	Хранение автотранспорта	21	27	уточнение местоположения границ земельного участка
27	59:35:0010112:46	Пермский край, Суксунский р-н, рп Суксун, ул Северная	Кузнецов Виталий Сергеевич	Собственность	Хранение автотранспорта	22	26	уточнение местоположения границ земельного участка
28	59:35:0010112:48	Пермский край, Суксунский р-н, рп Суксун, ул Северная	Ветошкина Зоя Анатольевна	Собственность	Хранение автотранспорта	22	27	уточнение местоположения границ земельного участка

29	59:35:0010112:49	Суксун, ул Северная	Пермский край, Суксунский р-н, рп Суксун, ул Северная	Кусков Анатолий Валентинович	Собственность	Хранение автотранспорта	21	26	уточнение местоположения границ земельного участка
30	59:35:0010112:50	Пермский край, Суксунский р-н, рп Суксун, ул Северная	Седов Павел Иванович	Собственность	Хранение автотранспорта	20	26	уточнение местоположения границ земельного участка	
31	59:35:0010112:53	Пермский край, Суксунский р-н, рп Суксун, ул Северная	Козионов Александр Николаевич	Собственность	Хранение автотранспорта	22	26	уточнение местоположения границ земельного участка	
32	59:35:0010112:55	Пермский край, Суксунский р-н, рп Суксун, ул Северная	Устюгова Ольга Александровна	Собственность	Хранение автотранспорта	22	22	уточнение местоположения границ земельного участка	
33	59:35:0010112:56	Пермский край, Суксунский р-н, рп Суксун, ул Северная	Щелконогова Татьяна Юрьевна	Собственность	Хранение автотранспорта	23	27	исправление реестровой ошибки в местоположении границ земельного участка	
34	59:35:0010112:58	Пермский край, Суксунский р-н, рп Суксун, ул Северная	Чепелева Галина Васильевна	Собственность	Хранение автотранспорта	20	26	уточнение местоположения границ земельного участка	
35	59:35:0010112:59	Пермский край, Суксунский р-н, рп Суксун, ул Северная	Казакова Анна Михайловна	Собственность	Хранение автотранспорта	21	29	уточнение местоположения границ земельного участка	
36	59:35:0010112:60	Пермский край, Суксунский р-н, рп Суксун, ул Северная	Золин Игорь Григорьевич	Собственность	Хранение автотранспорта	22	26	уточнение местоположения границ земельного участка	
37	59:35:0010112:61	Пермский край, Суксунский р-н, рп Суксун, ул Северная	Желтышев Григорий Антонович	Постоянное бессрочное пользование	для строительства бани	15	16	уточнение местоположения границ земельного участка	
38	59:35:0010112:62	Пермский край, Суксунский р-н, рп Суксун, ул Дорожная, д 15а	Акционерное общество "Газпром газораспределение Пермь"	Аренда	для газорегуляторного пункта	289	302	исправление реестровой ошибки в местоположении границ земельного участка	
39	59:35:0010112:64	Пермский край, Суксунский р-н, рп Суксун, ул Северная	Сметанина Людмила Михайловна	Аренда	Для ведения личного подсобного хозяйства	369	275	исправление реестровой ошибки в местоположении границ земельного участка	
40	59:35:0010112:65	Пермский край, Суксунский р-н, рп Суксун, ул Северная	Делидов Владимир Сергеевич	Собственность	Хранение автотранспорта	22	25	исправление реестровой ошибки в местоположении границ земельного участка	
41	59:35:0010112:114	Пермский край, Суксунский р-н, рп Суксун, ул Северная	Нохрина Алена Михайловна	Собственность	Хранение автотранспорта	22	24	исправление реестровой ошибки в местоположении границ земельного участка	
42	59:35:0010112:240	617560, Пермский край, Суксунский р-н, рп Суксун, ул Северная	Лопатина Валентина Григорьевна	Собственность	Для ведения личного подсобного хозяйства	198	198	границы земельного участка не изменяются	
43	59:35:0010112:243	617560, Пермский край, Суксунский р-н, рп Суксун, ул Северная	Волкова Галина Ивановна	Аренда	для бытового обслуживания (строительство дровяника)	70	70	границы земельного участка не изменяются	
44	59:35:0010112:244	617560, Пермский край, Суксунский р-н, рп Суксун, ул Северная	Волкова Галина Ивановна	Аренда	для бытового обслуживания (строительство бани)	22	22	границы земельного участка не изменяются	
45	59:35:0010112:245	617560, Пермский край, Суксунский р-н, рп Суксун, ул Северная	Соснина Анастасия Владимировна	Собственность	Хранение автотранспорта	21	28	исправление реестровой ошибки в местоположении границ земельного участка	

46	59:35:0010112:246	617560, Пермский край, Суксунский р-н, рп Суксун, ул Северная	Гусева Анна Григорьевна	Собственность	для бытового обслуживания (строительство дровяника)	82	90	исправление реестровой ошибки в местоположении границ земельного участка
47	59:35:0010112:248	617560, Пермский край, Суксунский р-н, рп Суксун, ул Северная	Субботина Юлия Владимировна	Собственность	для объектов обслуживания жилой застройки (индивидуальный гараж)	50	50	границы земельного участка не изменяются
48	59:35:0010112:255	617560, Пермский край, Суксунский р-н, рп Суксун, ул Северная	Никифоров Сергей Валерьевич, Никифорова Лариса Владимировна	Общая совместная собственность	вспомогательные сооружения малоэтажной многоквартирной жилой застройки	64	64	границы земельного участка не изменяются
49	59:35:0010112:257	617560, Пермский край, Суксунский р-н, рп Суксун, ул Северная	Чуканов Владимир Викторович	Собственность	Обслуживание автотранспорта	28	28	исправление реестровой ошибки в местоположении границ земельного участка
50	59:35:0010112:258	617560, Пермский край, Суксунский р-н, рп Суксун, ул Северная	Николаенкова Елена Владимировна	Собственность	вспомогательные сооружения малоэтажной многоквартирной жилой застройки	280	316	исправление реестровой ошибки в местоположении границ земельного участка
51	59:35:0010112:263	617562, Пермский край, Суксунский р-н, рп Суксун, ул Северная, уч 29а	Власова Светлана Николаевна	Аренда	Ведение огородинчества	125	125	границы земельного участка не изменяются
52	59:35:0010112:264	617562, Пермский край, Суксунский район, рп Суксун, ул Северная	Сидорова Нина Алексеевна	Собственность	Для ведения личного подсобного хозяйства	523	555	исправление реестровой ошибки в местоположении границ земельного участка
53	59:35:0010112:265	617562, Пермский край, Суксунский р-н, рп Суксун, ул Северная, уч 35а	Располова Лариса Рафизовна	Аренда	вспомогательные сооружения малоэтажной многоквартирной жилой застройки	41	42	исправление реестровой ошибки в местоположении границ земельного участка
54	59:35:0010112:376	617562, Пермский край, Суксунский р-н, рп Суксун, ул Северная, уч 35б	Квальдыкова Екатерина Аркадьевна	Собственность	вспомогательные сооружения малоэтажной многоквартирной жилой застройки	25	25	границы земельного участка не изменяются
55	59:35:0010112:378	617562, Пермский край, Суксунский р-н, рп Суксун, ул Северная, уч 33г	Муниципальное управление Суксунский муниципальный район	Аренда	вспомогательные сооружения малоэтажной многоквартирной жилой застройки	145	149	исправление реестровой ошибки в местоположении границ земельного участка
56	59:35:0010112:380	617562, Пермский край, Суксунский р-н, рп Суксун, ул Северная	Сметанина Людмила Михайловна	Аренда	вспомогательные сооружения малоэтажной многоквартирной жилой застройки	60	65	исправление реестровой ошибки в местоположении границ земельного участка
57	59:35:0010112:381	617562, Пермский край, Суксунский р-н, рп Суксун, ул Северная	Ощепкова Татьяна Юрьевна	Собственность	вспомогательные сооружения малоэтажной многоквартирной жилой застройки	176	180	исправление реестровой ошибки в местоположении границ земельного участка
58	59:35:0010112:383	Пермский край, Суксунский городской округ р-н, рп Суксун, ул Северная	Балчун Анна Викторовна	Аренда	Ведение огородинчества	95	95	границы земельного участка не изменяются
59	59:35:0010112:384	Пермский край, Суксунский р-н, рп Суксун, ул Северная	Самсонов Александр Сергеевич	Собственность	Ведение огородинчества	138	139	исправление реестровой ошибки в местоположении границ земельного участка
60	59:35:0010112:385	Пермский край, Суксунский городской округ р-н, рп Суксун, ул Северная	Лопатина Ольга Васильевна	Аренда	Обслуживание жилой застройки	155	155	границы земельного участка не изменяются

61	59:35:0010112:386	Пермский край, Суксунский р-н, рп Суксун, ул Северная	Николаева Раиса Петровна	Аренда	Ведение огородничества	302	302	302	границы земельного участка не изменяются
62	59:35:0010112:387	Пермский край, Суксунский г.о., рп Суксун, ул Северная	Лопатина Ольга Васильевна	Аренда	Ведение огородничества	92	92	92	границы земельного участка не изменяются
63	59:35:0010112:391	Пермский край, Суксунский р-н, рп Суксун, ул Северная	Лопатина Ольга Васильевна	Собственность	Ведение огородничества	21	21	21	границы земельного участка не изменяются
64	59:35:0010112:392	Пермский край, г.о. Суксунский, рп, Суксун, ул. Северная	Курганова Светлана Владимировна	Собственность	Хранение автотранспорта	43	43	43	границы земельного участка не изменяются
65	59:35:0010112:393	Пермский край, Суксунский г.о., рп Суксун, ул Северная	Курганова Светлана Владимировна	Аренда	Ведение огородничества	505	505	505	границы земельного участка не изменяются
66	59:35:0010113:6	617562, Пермский край, Суксунский р-н, рп Суксун, ул Северная, д 27	собственники многоквартирного дома	собственность в многоквартирном доме	Малозатяжная многоквартирная жилая застройка	791	791	1291	исправление реестровой ошибки в местоположении границ земельного участка
67	59:35:0010113:7	Пермский край, Суксунский р-н, рп Суксун, ул Северная, д 25	собственники многоквартирного дома	собственность в многоквартирном доме	Малозатяжная многоквартирная жилая застройка	798	798	1298	уточнение местоположения границ земельного участка
68	59:35:0010113:8	Пермский край, Суксунский р-н, рп Суксун, ул Северная, д 23	Винокурова Елена Павловна	Собственность	для размещения здания магазина	438	438	438	исправление реестровой ошибки в местоположении границ земельного участка
69	59:35:0010113:9	Пермский край, Суксунский р-н, рп Суксун, ул Вишневая, д 1	Бахаева Татьяна Константиновна, Беляевский Павел Константинович	Общая долевая собственность	Для индивидуального жилищного строительства	568	568	639	уточнение местоположения границ земельного участка
70	59:35:0010113:11	Пермский край, Суксунский р-н, рп Суксун, ул Вишневая	Желтышева Любовь Николаевна	Собственность	Хранение автотранспорта	30	30	29	исправление реестровой ошибки в местоположении границ земельного участка
71	59:35:0010113:12	Пермский край, Суксунский р-н, рп Суксун, ул Вишневая	Половникова Елена Николаевна	Собственность	Хранение автотранспорта	24	24	26	уточнение местоположения границ земельного участка
72	59:35:0010113:13	Пермский край, Суксунский р-н, рп Суксун, ул Вишневая	Крамар Игорь Витальевич	Собственность	Хранение автотранспорта	30	30	29	исправление реестровой ошибки в местоположении границ земельного участка
73	59:35:0010113:15	Пермский край, Суксунский р-н, рп Суксун, ул Северная	Манохина Тамара Михайловна	Аренда	Ведение огородничества	227	227	233	исправление реестровой ошибки в местоположении границ земельного участка
74	59:35:0010113:16	617560, Пермский край, Суксунский р-н, рп Суксун, ул Дорожная	Посохина Любовь Анатольевна	Собственность	Хранение автотранспорта	22	22	22	исправление реестровой ошибки в местоположении границ земельного участка
75	59:35:0010113:17	Пермский край, Суксунский р-н, рп Суксун, ул Северная	Анферова Нина Геннадьевна	Собственность	вспомогательные сооружения малоэтажной многоквартирной жилой застройки	266	266	266	исправление реестровой ошибки в местоположении границ земельного участка
76	59:35:0010113:18	Пермский край, Суксунский р-н, рп Суксун, ул Северная	Иванов Михаил Григорьевич	Собственность	Магазины	220	220	220	исправление реестровой ошибки в местоположении границ земельного участка

77	59:35:0010113:19	Пермский край, Суксунский р-н, рп Суксун, ул. Дорожная	Мушавкин Александр Геннадьевич	Собственность	Хранение автотранспорта	88	87	исправление реестровой ошибки в местоположении границ земельного участка
78	59:35:0010113:21	Пермский край, Суксунский р-н, рп Суксун, ул. Северная	Воронина Вера Ивановна	Собственность	вспомогательные сооружения малоэтажной многоквартирной жилой застройки	169	169	исправление реестровой ошибки в местоположении границ земельного участка
79	59:35:0010113:22	Пермский край, Суксунский Район, Поселок городского типа Суксун, Улица Вишневая	Масленников Андрей Анатольевич	Собственность	Хранение автотранспорта	29	29	границы земельного участка не изменяются
80	59:35:0010113:23	617560, Пермский край, Суксунский р-н, рп Суксун, ул. Дорожная	Коваленко Николай Николаевич	права не зарегистрированы	Хранение автотранспорта	28	30	исправление реестровой ошибки в местоположении границ земельного участка
81	59:35:0010113:25	Пермский край, Суксунский р-н, рп Суксун, ул. Дорожная	Ситников Игорь Викторович	Собственность	Хранение автотранспорта	41	43	исправление реестровой ошибки в местоположении границ земельного участка
82	59:35:0010113:26	Пермский край, Суксунский р-н, рп Суксун, ул. Дорожная	Назаров Николай Александрович	Собственность	Хранение автотранспорта	27	27	исправление реестровой ошибки в местоположении границ земельного участка
83	59:35:0010113:27	617560, Пермский край, Суксунский р-н, рп Суксун, ул. Дорожная	Лузгин Станислав Геннадьевич	Собственность	Хранение автотранспорта	29	32	исправление реестровой ошибки в местоположении границ земельного участка
84	59:35:0010113:29	Пермский край, Суксунский р-н, рп Суксун, ул. Дорожная	Шляпников Василий Петрович	Собственность	Хранение автотранспорта	29	30	исправление реестровой ошибки в местоположении границ земельного участка
85	59:35:0010113:30	Пермский край, Суксунский р-н, рп Суксун, ул. Северная	Воронина Светлана Владимировна	Собственность	Для ведения личного подсобного хозяйства	683	683	исправление реестровой ошибки в местоположении границ земельного участка
86	59:35:0010113:31	Пермский край, Суксунский р-н, рп Суксун, ул. Вишневая	Василевская Александра Анатольевна	Аренда	Ведение огородничества	27	30	уточнение местоположения границ земельного участка
87	59:35:0010113:32	Пермский край, Суксунский р-н, рп Суксун, ул. Вишневая	Андрюков Павел Константинович	Аренда	Хранение автотранспорта	28	25	уточнение местоположения границ земельного участка
88	59:35:0010113:33	Пермский край, Суксунский р-н, рп Суксун, ул. Дорожная	Устюгова Галина Ивановна	Собственность	Хранение автотранспорта	28	29	исправление реестровой ошибки в местоположении границ земельного участка
89	59:35:0010113:34	Пермский край, Суксунский р-н, рп Суксун, ул. Северная	Воронина Вера Ивановна	Собственность	вспомогательные сооружения малоэтажной многоквартирной жилой застройки	182	182	исправление реестровой ошибки в местоположении границ земельного участка
90	59:35:0010113:35	Пермский край, Суксунский р-н, рп Суксун, ул. Дорожная	Волков Михаил Дмитриевич	Собственность	Хранение автотранспорта	29	31	исправление реестровой ошибки в местоположении границ земельного участка
91	59:35:0010113:36	Пермский край, Суксунский р-н, рп Суксун, ул. Дорожная	Афанасьева Елизавета Николаевна	Собственность	Хранение автотранспорта	26	28	исправление реестровой ошибки в местоположении границ земельного участка
92	59:35:0010113:37	Пермский край, Суксунский р-н, рп Суксун, ул. Вишневая	Денисов Василий Григорьевич	Аренда	Ведение огородничества	30	29	уточнение местоположения границ земельного участка
93	59:35:0010113:38	Пермский край, Суксунский р-н, рп Суксун, ул. Вишневая, д 8а	Назаров Владимир Николаевич	Собственность	Для размещения здания столовой-магазина	473	473	границы земельного участка не изменяются

94	59:35:0010113:41	Пермский край, Суксунский р-н, рп Суксун, ул. Вишневая	Щербинина Надежда Ивановна	Собственность	Хранение автотранспорта	26	30	исправление реестровой ошибки в местоположении границ земельного участка
95	59:35:0010113:42	Пермский край, Суксунский р-н, рп Суксун, ул. Дорожная	Золina Валентина Викторовна	Собственность	Хранение автотранспорта	22	22	исправление реестровой ошибки в местоположении границ земельного участка
96	59:35:0010113:43	Пермский край, Суксунский р-н, рп Суксун, ул. Дорожная	Лунегова Татьяна Николаевна	Собственность	Хранение автотранспорта	26	27	исправление реестровой ошибки в местоположении границ земельного участка
97	59:35:0010113:44	Пермский край, Суксунский р-н, рп Суксун, ул. Дорожная	Красильникова Лидия Романовна	Собственность	Хранение автотранспорта	24	23	исправление реестровой ошибки в местоположении границ земельного участка
98	59:35:0010113:45	Пермский край, Суксунский р-н, рп Суксун, ул. Вишневая	Коваленко Николай Васильевич	Аренда	Ведение огородничества	368	405	исправление реестровой ошибки в местоположении границ земельного участка
99	59:35:0010113:46	Пермский край, Суксунский р-н, рп Суксун, ул. Дорожная	Возякова Алевтина Тимофеевна	Аренда	Хранение автотранспорта	26	26	исправление реестровой ошибки в местоположении границ земельного участка
100	59:35:0010113:47	Пермский край, Суксунский район, рп Суксун, ул. Дорожная	Янаева Ольга Юрьевна	Собственность	Хранение автотранспорта	24	24	исправление реестровой ошибки в местоположении границ земельного участка
101	59:35:0010113:48	Пермский край, Суксунский р-н, рп Суксун, ул. Дорожная	Золин Александр Олегович, Золina Ольга Михайловна	Общая долевая собственность	Хранение автотранспорта	22	24	исправление реестровой ошибки в местоположении границ земельного участка
102	59:35:0010113:49	Пермский край, Суксунский р-н, рп Суксун, ул. Вишневая	Гинзбург Марина Александровна	Собственность	Хранение автотранспорта	27	28	исправление реестровой ошибки в местоположении границ земельного участка
103	59:35:0010113:50	617560, Пермский край, Суксунский р-н, рп Суксун, ул. Дорожная	Коваленко Андрей Николаевич	Аренда	Хранение автотранспорта	28	29	исправление реестровой ошибки в местоположении границ земельного участка
104	59:35:0010113:51	Пермский край, Суксунский р-н, рп Суксун, ул. Северная	Золina Елена Михайловна	Аренда	Ведение огородничества	190	179	исправление реестровой ошибки в местоположении границ земельного участка
105	59:35:0010113:53	Пермский край, Суксунский р-н, рп Суксун, ул. Северная	Дементьева Валентина Константиновна	Аренда	Ведение огородничества	160	160	исправление реестровой ошибки в местоположении границ земельного участка
106	59:35:0010113:54	Пермский край, Суксунский р-н, рп Суксун, ул. Северная	Тарасова Елена Ивановна	Собственность	для размещения сарая	38	38	исправление реестровой ошибки в местоположении границ земельного участка
107	59:35:0010113:55	Пермский край, Суксунский р-н, рп Суксун, ул. Вишневая	Крюков Владимир Николаевич	Собственность	Хранение автотранспорта	24	24	исправление реестровой ошибки в местоположении границ земельного участка
108	59:35:0010113:66	Пермский край, Суксунский р-н, рп Суксун, ул. Дорожная	Устюгов Николай Павлович	Собственность	Хранение автотранспорта	35	38	исправление реестровой ошибки в местоположении границ земельного участка
109	59:35:0010113:67	Пермский край, Суксунский р-н, рп Суксун	Морозов Павел Геннадьевич	Аренда	Хранение автотранспорта	32	37	исправление реестровой ошибки в местоположении границ земельного участка
110	59:35:0010113:69	617560, Пермский край, Суксунский р-н, рп Суксун	Груздева Зоя Ивановна	Аренда	Хранение автотранспорта	28	38	исправление реестровой ошибки в местоположении границ земельного участка
111	59:35:0010113:72	Пермский край, Суксунский р-н, рп Суксун, ул. Дорожная	Федяев Александр Герентьевич	Аренда	Хранение автотранспорта	28	29	уточнение местоположения границ земельного участка

112	59:35:0010113:75	Пермский край, Суксунский р-н, рп Суксун, ул. Дорожная	Лутков Алексей Александрович	Собственность	Хранение автотранспорта	28	31	исправление реестровой ошибки в местоположении границ земельного участка
113	59:35:0010113:78	Пермский край, Суксунский р-н, рп Суксун, ул. Дорожная	Мосеева Наталья Михайловна	Собственность	Хранение автотранспорта	23	31	исправление реестровой ошибки в местоположении границ земельного участка
114	59:35:0010113:79	Пермский край, Суксунский р-н, рп Суксун, ул. Дорожная	Зверева Фаина Степановна	Собственность	Хранение автотранспорта	43	43	исправление реестровой ошибки в местоположении границ земельного участка
115	59:35:0010113:80	Пермский край, Суксунский р-н, рп Суксун, ул. Вишневая	Крамар Игорь Витальевич	Собственность	Хранение автотранспорта	18	18	исправление реестровой ошибки в местоположении границ земельного участка
116	59:35:0010113:81	Пермский край, Суксунский р-н, рп Суксун, ул. Дорожная	Дьлдин Юрий Константинович	Аренда	Хранение автотранспорта	28	30	исправление реестровой ошибки в местоположении границ земельного участка
117	59:35:0010113:82	Пермский край, Суксунский р-н, рп Суксун, ул. Дорожная	Семков Николай Васильевич	Собственность	Хранение автотранспорта	28	37	исправление реестровой ошибки в местоположении границ земельного участка
118	59:35:0010113:84	Пермский край, Суксунский р-н, рп Суксун, ул. Дорожная	Ситникова Ольга Александровна	Собственность	Хранение автотранспорта	28	33	исправление реестровой ошибки в местоположении границ земельного участка
119	59:35:0010113:91	Пермский край, Суксунский район, рп Суксун, ул. Вишневая	Крамар Любовь Викторовна	Аренда	Ведение огородничества	74	81	исправление реестровой ошибки в местоположении границ земельного участка
120	59:35:0010113:92	Пермский край, Суксунский р-н, рп Суксун, ул. Дорожная	Лебелев Вячеслав Александрович; Лебедев Александр Петрович	Общая долевая собственность	для размещения гаража	31	31	исправление реестровой ошибки в местоположении границ земельного участка
121	59:35:0010113:103	Пермский край, Суксунский р-н, рп Суксун, ул. Дорожная	Хлызова Светлана Владимировна	Собственность	Хранение автотранспорта	24	25	исправление реестровой ошибки в местоположении границ земельного участка
122	59:35:0010113:105	Пермский край, Суксунский р-н, рп Суксун, ул. Дорожная	Дмитриев Сергей Алексеевич	Аренда	Хранение автотранспорта	30	34	исправление реестровой ошибки в местоположении границ земельного участка
123	59:35:0010113:108	Пермский край, Суксунский р-н, рп Суксун, ул. Дорожная	Горяшина Мария Ивановна (умерла)	Аренда	Хранение автотранспорта	28	29	исправление реестровой ошибки в местоположении границ земельного участка
124	59:35:0010113:112	Пермский край, Суксунский р-н, рп Суксун, ул. Дорожная	Осолихин Сергей Германович	Собственность	Хранение автотранспорта	25	25	исправление реестровой ошибки в местоположении границ земельного участка
125	59:35:0010113:114	Пермский край, Суксунский р-н, рп Суксун, ул. Дорожная	Скзчков Андрей Иванович	Собственность	Хранение автотранспорта	48	57	исправление реестровой ошибки в местоположении границ земельного участка
126	59:35:0010113:115	Пермский край, Суксунский р-н, рп Суксун, ул. Вишневая	Любимова Таисья Федоровна	Аренда	Ведение огородничества	141	139	исправление реестровой ошибки в местоположении границ земельного участка
127	59:35:0010113:116	Пермский край, Суксунский р-н, рп Суксун, ул. Вишневая	Любимова Лариса Владимировна	Аренда	Ведение огородничества	143	138	исправление реестровой ошибки в местоположении границ земельного участка
128	59:35:0010113:117	Пермский край, Суксунский р-н, рп Суксун, ул. Вишневая	Баева Людмила Антоновна	Аренда	Ведение огородничества	125	137	исправление реестровой ошибки в местоположении границ земельного участка
129	59:35:0010113:120	Пермский край, Суксунский р-н, рп Суксун, ул. Вишневая	Снегирёва Нина Михайловна	Аренда	Ведение огородничества	137	124	исправление реестровой ошибки в местоположении границ земельного участка

130	59:35:0010113:122	Пермский край, Суксунский р-н, рп Суксун, ул. Вишневая	Баева Людмила Антоновна	Аренда	Ведение огородничества	99	90	исправление реестровой ошибки в местоположении границ земельного участка
131	59:35:0010113:124	Пермский край, Суксунский р-н, пгт Суксун, ул. Вишневая	Шарлаимова Валентина Александровна	Аренда	Ведение огородничества	105	110	исправление реестровой ошибки в местоположении границ земельного участка
132	59:35:0010113:131	Пермский край, Суксунский р-н, рп Суксун, ул. Вишневая	Евдокимов Евгений Владимирович	Собственность	Хранение автотранспорта	44	43	исправление реестровой ошибки в местоположении границ земельного участка
133	59:35:0010113:132	Пермский край, Суксунский р-н, рп Суксун, ул. Вишневая	Панин Дмитрий Владимирович	Собственность	Хранение автотранспорта	44	47	исправление реестровой ошибки в местоположении границ земельного участка
134	59:35:0010113:134	Пермский край, Суксунский район, пгт Суксун, ул. Дорожная	Ярушин Василий Леонидович	Собственность	для строительства индивидуального гаража	30	30	границы земельного участка не изменяются
135	59:35:0010113:135	Пермский край, Суксунский р-н, рп Суксун, ул. Дорожная	Блохина Надежда Константиновна	Аренда	Хранение автотранспорта	23	22	исправление реестровой ошибки в местоположении границ земельного участка
136	59:35:0010113:136	Пермский край, Суксунский р-н, рп Суксун, ул. Вишневая	Открытое акционерное общество "Уралсвязьинформ	Аренда	Под объекты связи, радиовещания, телевидения и информатики	40	40	границы земельного участка не изменяются
137	59:35:0010113:137	Пермский край, Суксунский р-н, рп Суксун, ул. Дорожная	Афанасьева Елизавета Николаевна	Собственность	Хранение автотранспорта	24	24	исправление реестровой ошибки в местоположении границ земельного участка
138	59:35:0010113:139	Пермский край, Суксунский р-н, рп Суксун, ул. Дорожная	Трутнев Евгений Александрович	Собственность	Хранение автотранспорта	28	28	исправление реестровой ошибки в местоположении границ земельного участка
139	59:35:0010113:145	Пермский край, Суксунский р-н, рп Суксун, ул. Дорожная	Устюгова Мария Николаевна	Собственность	Хранение автотранспорта	28	38	исправление реестровой ошибки в местоположении границ земельного участка
140	59:35:0010113:146	Пермский край, Суксунский р-н, рп Суксун, ул. Вишневая	Блохина Надежда Константиновна (умерла)	Аренда	Ведение огородничества	37	40	исправление реестровой ошибки в местоположении границ земельного участка
141	59:35:0010113:147	Пермский край, Суксунский р-н, рп Суксун, ул. Вишневая	Коваленко Николай Васильевич	Собственность	Хранение автотранспорта	21	36	уточнение местоположения границ земельного участка
142	59:35:0010113:148	Пермский край, Суксунский р-н, рп Суксун, ул. Дорожная	Проскуракова Светлана Николаевна	Собственность	Хранение автотранспорта	42	42	исправление реестровой ошибки в местоположении границ земельного участка
143	59:35:0010113:150	Пермский край, Суксунский р-н, рп Суксун, ул. Вишневая	Шуракова Нина Петровна (умерла)	Аренда	Ведение огородничества	90	99	исправление реестровой ошибки в местоположении границ земельного участка
144	59:35:0010113:152	Пермский край, Суксунский р-н, рп Суксун, ул. Дорожная	Дьяков Евгений Владимирович	Собственность	Хранение автотранспорта	21	27	исправление реестровой ошибки в местоположении границ земельного участка
145	59:35:0010113:154	Пермский край, Суксунский р-н, рп Суксун, ул. Вишневая	Сошина Анастасия Владимировна	Аренда	Ведение огородничества	77	80	исправление реестровой ошибки в местоположении границ земельного участка
146	59:35:0010113:161	Пермский край, Суксунский р-н, рп Суксун, ул. Вишневая	Кузнецов Иван Алексеевич	Аренда	Для ведения огородничества	49	54	исправление реестровой ошибки в местоположении границ земельного участка
147	59:35:0010113:162	Пермский край, Суксунский р-н, рп Суксун, ул. Северная	Винокурова Елена Павловна	Собственность	для гаражного строительства	62	62	исправление реестровой ошибки в местоположении границ земельного участка

148	59:35:0010113:166	Местоположение установлено относительно ориентира, расположенного в Пермский край, Суксунский р-н, рп Суксун, ул. Вишневая	Кочкина Анна Тихоновна (умерла)	Аренда	Ведение огородничества	40	37	исправление реестровой ошибки в местоположении границ земельного участка
149	59:35:0010113:171	Пермский край, Суксунский р-н, рп Суксун, ул. Вишневая	Сидорова Ольга Викторовна	Аренда	Ведение огородничества	50	55	исправление реестровой ошибки в местоположении границ земельного участка
150	59:35:0010113:173	Пермский край, Суксунский р-н, рп Суксун, ул. Вишневая	Осаток Михаил Калинович	Аренда	Хранение автотранспорта	28	26	исправление реестровой ошибки в местоположении границ земельного участка
151	59:35:0010113:174	Пермский край, Суксунский р-н, рп Суксун, ул. Вишневая, д 1	Булатова Антонина Викторовна; Никифоров Александр Михайлович; Никифорова Юлия Николаевна; Никифорова Екатерина Александровна; Никифорова Дарья Александровна	Общая долевая собственность	для индивидуальной жилой застройки	559	570	исправление реестровой ошибки в местоположении границ земельного участка
152	59:35:0010113:176	Пермский край, Суксунский р-н, рп Суксун, ул. Вишневая	Голдырева Надежда Ивановна	Собственность	для размещения гаража	27	27	границы земельного участка не изменяются
153	59:35:0010113:177	Пермский край, Суксунский р-н, рп Суксун, ул. Вишневая	Зыкова Ольга Анатольевна	Аренда	Ведение огородничества	41	45	исправление реестровой ошибки в местоположении границ земельного участка
154	59:35:0010113:178	Пермский край, Суксунский р-н, рп Суксун, ул. Дорожная	Лунегов Александр Григорьевич	Собственность	Хранение автотранспорта	27	27	исправление реестровой ошибки в местоположении границ земельного участка
155	59:35:0010113:179	Пермский край, Суксунский р-н, рп Суксун, ул. Вишневая	Кустова Мария Артемьевна	Собственность	Хранение автотранспорта	24	24	исправление реестровой ошибки в местоположении границ земельного участка
156	59:35:0010113:180	Пермский край, Суксунский р-н, рп Суксун, ул. Дорожная	Никифорова Ольга Григорьевна	Собственность	Хранение автотранспорта	25	26	исправление реестровой ошибки в местоположении границ земельного участка
157	59:35:0010113:181	Пермский край, Суксунский р-н, рп Суксун, ул. Дорожная	Закиров Зиннат Гибадуллович	Собственность	Хранение автотранспорта	36	37	исправление реестровой ошибки в местоположении границ земельного участка
158	59:35:0010113:183	Пермский край, Суксунский р-н, рп Суксун, ул. Дорожная	Шуракова Нина Петровна (умерла)	Аренда	Хранение автотранспорта	42	42	исправление реестровой ошибки в местоположении границ земельного участка
159	59:35:0010113:184	Пермский край, Суксунский р-н, рп Суксун, ул. Дорожная	Возяков Павлин Егорович	Собственность	Хранение автотранспорта	22	22	исправление реестровой ошибки в местоположении границ земельного участка
160	59:35:0010113:185	Пермский край, Суксунский р-н, рп Суксун, ул. Дорожная	Карсаков Михаил Васильевич	Собственность	Хранение автотранспорта	30	31	исправление реестровой ошибки в местоположении границ земельного участка
161	59:35:0010113:186	Пермский край, Суксунский р-н, рп Суксун, ул. Дорожная	Шергина Ольга Владимировна	Собственность	Хранение автотранспорта	38	38	исправление реестровой ошибки в местоположении границ земельного участка
162	59:35:0010113:188	Пермский край, Суксунский р-н, рп Суксун, ул. Вишневая	Ахметова Елена Борисовна	Собственность	Хранение автотранспорта	22	23	исправление реестровой ошибки в местоположении границ земельного участка

163	59:35:0010113:189	Пермский край, Суксунский р-н, рп Суксун, ул Вишневая, д 5	собственность в многоквартирном доме	Собственность в многоквартирном доме	Среднеэтажная жилая застройка	2031	2057	исправление реестровой ошибки в местоположении границ земельного участка
164	59:35:0010113:190	Пермский край, Суксунский р-н, рп Суксун, ул Вишневая	Баева Людмила Антоновна	Аренда	Ведение огородинчества	50	49	исправление реестровой ошибки в местоположении границ земельного участка
165	59:35:0010113:191	Пермский край, Суксунский р-н, рп Суксун, ул Вишневая, д 3	собственность в многоквартирном доме	Собственность в многоквартирном доме	Среднеэтажная жилая застройка	1701	1731	исправление реестровой ошибки в местоположении границ земельного участка
166	59:35:0010113:193	Пермский край, Суксунский район, рп Суксун, ул Вишневая, д 8	собственность в многоквартирном доме	Собственность в многоквартирном доме	Среднеэтажная жилая застройка	1446	2646	исправление реестровой ошибки в местоположении границ земельного участка
167	59:35:0010113:194	Пермский край, Суксунский р-н, рп Суксун, ул Вишневая	Прашутинская Валентина Ивановна	Аренда	Ведение огородинчества	110	110	исправление реестровой ошибки в местоположении границ земельного участка
168	59:35:0010113:195	Пермский край, Суксунский район, рп Суксун, ул Вишневая	Варкентин Константин Владимирович	Собственность	Хранение автотранспорта	27	25	исправление реестровой ошибки в местоположении границ земельного участка
169	59:35:0010113:196	Пермский край, Суксунский район, рп Суксун, ул Северная	Вахрушова Галина Николаевна	Аренда	Ведение огородинчества	205	205	исправление реестровой ошибки в местоположении границ земельного участка
170	59:35:0010113:345	617560, Пермский край, Суксунский р-н, рп Суксун, ул Северная	Чиркова Любовь Ильинична	Аренда	Ведение огородинчества	220	220	исправление реестровой ошибки в местоположении границ земельного участка
171	59:35:0010113:346	617560, Пермский край, Суксунский р-н, рп Суксун, ул Дорожная	Пацация Марина Гогиевна	Собственность	Хранение автотранспорта	42	41	исправление реестровой ошибки в местоположении границ земельного участка
172	59:35:0010113:348	617560, Пермский край, Суксунский район, рп Суксун, ул Вишневая	Безденежных Сергей Павлович	Аренда	Хранение автотранспорта	26	28	исправление реестровой ошибки в местоположении границ земельного участка
173	59:35:0010113:349	617560, Пермский край, Суксунский р-н, рп Суксун, ул Дорожная	Винокурова Елена Павловна	Собственность	Хранение автотранспорта	24	23	исправление реестровой ошибки в местоположении границ земельного участка
174	59:35:0010113:350	617560, Пермский край, Суксунский р-н, рп Суксун, ул Вишневая	Зобнина Анна Ильинична	Собственность	Хранение автотранспорта	23	24	исправление реестровой ошибки в местоположении границ земельного участка
175	59:35:0010113:358	Пермский край, Суксунский р-н, рп Суксун, ул Дорожная	Сергеев Владимир Павлович	Собственность	для строительства индивидуального гаража	26	26	границы земельного участка не изменяются
176	59:35:0010113:361	617560, Пермский край, Суксунский р-н, рп Суксун, ул Северная	Никитина Лидия Геннадьевна	Аренда	Ведение огородинчества	201	201	границы земельного участка не изменяются
177	59:35:0010113:413	617560, Пермский край, Суксунский район, рп Суксун, ул Вишневая	Василевский Александр Павлович	Собственность	Хранение автотранспорта	33	34	исправление реестровой ошибки в местоположении границ земельного участка
178	59:35:0010113:417	617560, Пермский край, Суксунский р-н, рп Суксун, ул Дорожная	Карсаков Антон Михайлович	Собственность	Для строительства индивидуального гаража	23	23	границы земельного участка не изменяются
179	59:35:0010113:431	617560, Пермский край, Суксунский р-н, рп Суксун, ул Вишневая	Василевский Александр Павлович	Собственность	Хранение автотранспорта	25	28	исправление реестровой ошибки в местоположении границ земельного участка

180	59:35:0010113:432	617560, Пермский край, Суксунский р-н, рп Суксун, ул. Дорожная	Баева Людмила Антоновна	Собственность	Хранение автотранспорта	26	28	исправление реестровой ошибки в местоположении границ земельного участка
181	59:35:0010113:436	617560, Пермский край, Суксунский р-н, рп Суксун, ул. Вишневая	Наумов Андрей Григорьевич	Собственность	Хранение автотранспорта	25	27	исправление реестровой ошибки в местоположении границ земельного участка
182	59:35:0010113:437	617560, Пермский край, Суксунский р-н, рп Суксун, ул. Дорожная	Аристов Игорь Владимирович	Собственность	Хранение автотранспорта	83	81	исправление реестровой ошибки в местоположении границ земельного участка
183	59:35:0010113:438	617560, Пермский край, Суксунский р-н, рп Суксун, ул. Дорожная	Аристов Владимир Михайлович	Собственность	Хранение автотранспорта	42	50	исправление реестровой ошибки в местоположении границ земельного участка
184	59:35:0010113:441	617560, Пермский край, Суксунский р-н, рп Суксун, ул. Дорожная, д 47	Белоусов Сергей Иванович	Собственность	для размещения индивидуального гаража	28	28	границы земельного участка не изменяются
185	59:35:0010113:442	617560, Пермский край, Суксунский р-н, рп Суксун, ул. Вишневая	Катюха Валерий Николаевич	Собственность	Хранение автотранспорта	23	24	исправление реестровой ошибки в местоположении границ земельного участка
186	59:35:0010113:446	617560, Пермский край, Суксунский р-н, рп Суксун, ул. Дорожная	Павлов Олег Леонидович	Собственность	Хранение автотранспорта	28	36	исправление реестровой ошибки в местоположении границ земельного участка
187	59:35:0010113:449	617560, Пермский край, Суксунский р-н, рп Суксун, ул. Дорожная	Шаймиев Науфель Вафиевич	Собственность	Хранение автотранспорта	37	38	исправление реестровой ошибки в местоположении границ земельного участка
188	59:35:0010113:450	617560, Пермский край, Суксунский р-н, рп Суксун, ул. Вишневая	Назаров Виктор Иванович	Собственность	Хранение автотранспорта	30	40	исправление реестровой ошибки в местоположении границ земельного участка
189	59:35:0010113:456	617560, Пермский край, Суксунский р-н, рп Суксун, ул. Дорожная	Козионов Александр Николаевич	Собственность	Хранение автотранспорта	22	25	исправление реестровой ошибки в местоположении границ земельного участка
190	59:35:0010113:457	617560, Пермский край, Суксунский р-н, рп Суксун, ул. Дорожная	Гомязков Алексей Аркадьевич	Собственность	Хранение автотранспорта	22	25	исправление реестровой ошибки в местоположении границ земельного участка
191	59:35:0010113:458	617560, Пермский край, Суксунский р-н, рп Суксун, ул. Северная	Воронина Светлана Владимировна	Собственность	малоэтажная жилая застройка	30	30	границы земельного участка не изменяются
192	59:35:0010113:459	617560, Пермский край, Суксунский р-н, рп Суксун, ул. Северная	Воронина Вера Ивановна	Собственность	малоэтажная жилая застройка	43	43	границы земельного участка не изменяются
193	59:35:0010113:460	617560, Пермский край, Суксунский р-н, рп Суксун, ул. Северная	Воронина Светлана Владимировна	Собственность	малоэтажная жилая застройка	40	40	границы земельного участка не изменяются
194	59:35:0010113:461	617560, Пермский край, Суксунский р-н, рп Суксун, ул. Северная	Воронина Вера Ивановна	Собственность	малоэтажная жилая застройка	30	30	границы земельного участка не изменяются
195	59:35:0010113:463	617560, Пермский край, Суксунский р-н, рп Суксун, ул. Северная	Анферова Нина Геннадьевна	Аренда	малоэтажная жилая застройка	8	8	границы земельного участка не изменяются
196	59:35:0010113:464	617560, Пермский край, Суксунский р-н, рп Суксун, ул. Северная	Чуканова Валентина Ивановна	Собственность	вспомогательные сооружения малоэтажной многоквартирной жилой застройки	52	52	границы земельного участка не изменяются
197	59:35:0010113:469	617560, Пермский край, Суксунский район, рп	Дементьева Валентина	Аренда	вспомогательные сооружения малоэтажной застройки	35	35	границы земельного участка не изменяются

198	59:35:0010113:470	Суксун, ул Северная 617560, Пермский край, Суксунский р-н, рп Суксун, ул Северная	Константиновна Дементьева Валентина Константиновна	Аренда	многоквартирной жилой застройки вспомогательные сооружения малоэтажной многоквартирной жилой застройки	19	19	границы земельного участка не изменяются
199	59:35:0010113:472	617560, Пермский край, Суксунский р-н, рп Суксун, ул Северная	Чуканова Валентина Ивановна	Собственность	Подсобные сооружения для индивидуального жилищного строительства Вспомогательные сооружения малоэтажной многоквартирной жилой застройки	178	184	исправление реестровой ошибки в местоположении границ земельного участка
200	59:35:0010113:473	617560, Пермский край, Суксунский р-н, рп Суксун, ул Северная	Рыжкова Любовь Андреевна	Аренда	сооружения малоэтажной многоквартирной жилой застройки	43	43	границы земельного участка не изменяются
201	59:35:0010113:474	617562, Пермский край, Суксунский Район, Рабочий поселок Суксун, Улица Вишневая	Муниципальное образование Суксунский городской округ Пермского края	Собственность	Отдых (рекреация)	800	800	границы земельного участка не изменяются
202	59:35:0010113:476	617560, Пермский край, Суксунский р-н, рп Суксун, ул Северная	Василевская Тагьяна Валерьевна	Аренда	Для ведения личного подсобного хозяйства	400	398	исправление реестровой ошибки в местоположении границ земельного участка
203	59:35:0010113:480	617562, Пермский край, Суксунский Район, Рабочий поселок Суксун, Улица Северная	Сидоров Александр Валерьевич	Аренда	индивидуальные гаражи	38	38	границы земельного участка не изменяются
204	59:35:0010113:483	617562, Пермский край, Суксунский р-н, рп Суксун, ул Вишневая	Гарифуллина Лилия Галимзяновна	Собственность	Хранение автотранспорта	27	26	исправление реестровой ошибки в местоположении границ земельного участка
205	59:35:0010113:599	617560, Пермский край, Суксунский р-н, рп Суксун, ул Вишневая	Щергина Ольга Владимировна	Собственность	объекты гаражного назначения	41	41	границы земельного участка не изменяются
206	59:35:0010113:606	Пермский край, Суксунский р-н, рп Суксун, ул Вишневая	Шаймиева Эльмира Науфелевна	Собственность	Хранение автотранспорта	28	28	исправление реестровой ошибки в местоположении границ земельного участка
207	59:35:0010113:609	Пермский край, Суксунский р-н, рп Суксун, ул Северная	Мионов Александр Владимирович	Аренда	Ведение огородничества	27	27	границы земельного участка не изменяются
208	59:35:0010113:611	Пермский край, Суксунский р-н, рп Суксун, ул Дорожная	Павлов Олег Леонидович	Собственность	Хранение автотранспорта	31	31	исправление реестровой ошибки в местоположении границ земельного участка
209	59:35:0010113:614	Пермский край, Суксунский р-н, рп Суксун, ул Вишневая	Ярушин Василий Леонидович	Собственность	Хранение автотранспорта	34	33	исправление реестровой ошибки в местоположении границ земельного участка
210	59:35:0010113:615	Пермский край, Суксунский р-н, рп Суксун, ул Дорожная	Дылдин Юрий Константинович	Собственность	Хранение автотранспорта	34	35	исправление реестровой ошибки в местоположении границ земельного участка
211	59:35:0010113:620	Пермский край, Суксунский р-н, рп Суксун, ул Вишневая	Дмитриева Надежда Владимировна	Аренда	Хранение автотранспорта	31	31	границы земельного участка не изменяются
212	59:35:0010113:624	Пермский край, Суксунский р-н, рп Суксун, ул Вишневая	нет выписки	Собственность	Хранение автотранспорта	23	22	исправление реестровой ошибки в местоположении границ земельного участка
213	59:35:0010113:627	Пермский край, Суксунский р-н, рп Суксун, ул Вишневая	Лягав Иван Сергеевич	Собственность	Хранение автотранспорта	34	35	исправление реестровой ошибки в местоположении границ земельного участка

214	59:35:0000000:1432	Пермский край, Суксунский р-н, рп. Суксун	Недугов Александр Васильевич	Собственность	Хранение автотранспорта	21	25	уточнение местоположения границ земельного участка
215	59:35:0000000:1037	Пермский край, Суксунский р-н, рп Суксун, ул Вишневая	Леонтьев Сергей Григорьевич	Аренда	Ведение огородничества	605	605	границы земельного участка не изменяются
216	59:35:0000000:1220	Пермский край, Суксунский р-н, рп Суксун, ул Вишневая	Мочалина Татьяна Сергеевна	Аренда	Ведение огородничества	241	241	границы земельного участка не изменяются
217	59:35:0000000:809	Пермский край, Суксунский р-н, п. Суксун	-	Аренда	под объекты инженерного оборудования газоснабжения	5	5	границы земельного участка не изменяются
218	59:35:0000000:811	Пермский край, Суксунский р-н, п. Суксун, с. Ключи	-	Аренда	под объекты инженерного оборудования газоснабжения	327	327	границы земельного участка не изменяются
219	59:35:0010112:3У1	Пермский край, Суксунский г.о., рп Суксун	-	-	Хранение автотранспорта	-	24	сформирован из земель, собственность на которые не разграничена
220	59:35:0010112:3У2	Пермский край, Суксунский г.о., рп Суксун	-	-	Хранение автотранспорта	-	26	сформирован из земель, собственность на которые не разграничена
221	59:35:0010112:3У3	Пермский край, Суксунский г.о., рп Суксун	-	-	Хранение автотранспорта	-	24	сформирован из земель, собственность на которые не разграничена
222	59:35:0010112:3У4	Пермский край, Суксунский г.о., рп Суксун	-	-	Хранение автотранспорта	-	26	сформирован из земель, собственность на которые не разграничена
223	59:35:0010112:3У5	Пермский край, Суксунский г.о., рп Суксун	-	-	Хранение автотранспорта	-	24	сформирован из земель, собственность на которые не разграничена
224	59:35:0010112:3У6	Пермский край, Суксунский г.о., рп Суксун	-	-	Хранение автотранспорта	-	26	сформирован из земель, собственность на которые не разграничена
225	59:35:0010112:3У7	Пермский край, Суксунский г.о., рп Суксун	-	-	Хранение автотранспорта	-	26	сформирован из земель, собственность на которые не разграничена
226	59:35:0010112:3У8	Пермский край, Суксунский г.о., рп Суксун	-	-	Хранение автотранспорта	-	25	сформирован из земель, собственность на которые не разграничена
227	59:35:0010112:3У9	Пермский край, Суксунский г.о., рп Суксун	-	-	Земельные участки (территории) общего пользования	-	2596	сформирован из земель, собственность на которые не разграничена
228	59:35:0010112:3У10	Пермский край, Суксунский г.о., рп Суксун	-	-	Земельные участки (территории) общего пользования	-	416	сформирован из земель, собственность на которые не разграничена
229	59:35:0010112:3У11	Пермский край, Суксунский г.о., рп Суксун	-	-	Земельные участки (территории) общего пользования	-	4042	сформирован из земель, собственность на которые не разграничена
230	59:35:0010112:3У12	Пермский край, Суксунский г.о., рп Суксун	-	-	Земельные участки (территории) общего пользования	-	1854	сформирован из земель, собственность на которые не разграничена
231	59:35:0010112:3У13	Пермский край, Суксунский г.о., рп Суксун	-	-	ведение огородничества	-	344	сформирован из земель, собственность на которые не разграничена

232	59:35:0010112:3У14	Пермский край, Суксунский г.о., рп Суксун	-	-	Обслуживание жилой застройки	-	33	сформирован из земель, собственность на которые не разграничена
233	59:35:0010112:3У15	Пермский край, Суксунский г.о., рп Суксун	-	-	ведение огородничества	-	318	сформирован из земель, собственность на которые не разграничена
234	59:35:0010112:3У16	Пермский край, Суксунский г.о., рп Суксун	-	-	Обслуживание жилой застройки	-	120	сформирован из земель, собственность на которые не разграничена
235	59:35:0010112:3У17	Пермский край, Суксунский г.о., рп Суксун	-	-	ведение огородничества	-	66	сформирован из земель, собственность на которые не разграничена
236	59:35:0010112:3У18	Пермский край, Суксунский г.о., рп Суксун	-	-	ведение огородничества	-	192	сформирован из земель, собственность на которые не разграничена
237	59:35:0010112:3У19	Пермский край, Суксунский г.о., рп Суксун	-	-	Малоэтажная многоквартирная жилая застройка	-	5000	перераспределение земельного участка 59:35:0010112:2 и земель, находящихся в государственной собственности
238	59:35:0010112:3У20	Пермский край, Суксунский г.о., рп Суксун	-	-	Малоэтажная многоквартирная жилая застройка	-	3727	образование путем перераспределения земельного участка 59:35:0010112:3 и земель, находящихся в государственной собственности
239	59:35:0010112:3У21	Пермский край, Суксунский г.о., рп Суксун	-	-	Малоэтажная многоквартирная жилая застройка	-	2884	образование путем перераспределения земельного участка 59:35:0010112:4 и земель, находящихся в государственной собственности
240	59:35:0010112:3У22	Пермский край, Суксунский г.о., рп Суксун	-	-	Малоэтажная многоквартирная жилая застройка	-	1732	образование путем перераспределения земельного участка 59:35:0010112:6 и земель, находящихся в государственной собственности
241	59:35:0010112:3У23	Пермский край, Суксунский г.о., рп Суксун	-	-	Малоэтажная многоквартирная жилая застройка	-	3132	образование путем перераспределения земельного участка 59:35:0010112:8 и земель, находящихся в государственной собственности
242	59:35:0010112:3У24	Пермский край, Суксунский г.о., рп Суксун	-	-	Обслуживание жилой застройки	-	63	сформирован из земель, собственность на которые не разграничена
243	59:35:0010112:3У25	Пермский край, Суксунский г.о., рп Суксун	-	-	ведение огородничества	-	151	сформирован из земель, собственность на которые не разграничена
244	59:35:0010112:3У26	Пермский край, Суксунский г.о., рп Суксун	-	-	ведение огородничества	-	140	сформирован из земель, собственность на которые не разграничена
245	59:35:0010112:3У27	Пермский край, Суксунский г.о., рп Суксун	-	-	ведение огородничества	-	377	сформирован из земель, собственность на которые не разграничена
246	59:35:0010112:3У28	Пермский край, Суксунский г.о., рп Суксун	-	-	ведение огородничества	-	341	сформирован из земель, собственность на которые не разграничена

247	59:35:0010112:3У29	Пермский край, Суксунский г.о., рп Суксун	-	-	ведение огородничества	-	276	сформирован из земель, собственности на которые не разграничена
248	59:35:0010112:3У30	Пермский край, Суксунский г.о., рп Суксун	-	-	ведение огородничества	-	262	сформирован из земель, собственности на которые не разграничена
249	59:35:0010112:3У31	Пермский край, Суксунский г.о., рп Суксун	-	-	ведение огородничества	-	298	сформирован из земель, собственности на которые не разграничена
250	59:35:0010112:3У32	Пермский край, Суксунский г.о., рп Суксун	-	-	ведение огородничества	-	354	сформирован из земель, собственности на которые не разграничена
251	59:35:0010112:3У33	Пермский край, Суксунский г.о., рп Суксун	-	-	ведение огородничества	-	562	сформирован из земель, собственности на которые не разграничена
252	59:35:0010112:3У34	Пермский край, Суксунский г.о., рп Суксун	-	-	ведение огородничества	-	290	сформирован из земель, собственности на которые не разграничена
253	59:35:0010112:3У35	Пермский край, Суксунский г.о., рп Суксун	-	-	ведение огородничества	-	467	сформирован из земель, собственности на которые не разграничена
254	59:35:0010112:3У36	Пермский край, Суксунский г.о., рп Суксун	-	-	ведение огородничества	-	337	сформирован из земель, собственности на которые не разграничена
255	59:35:0010113:3У37	Пермский край, Суксунский г.о., рп Суксун	-	-	Земельные участки (территории) общего пользования	-	1100	сформирован из земель, собственности на которые не разграничена
256	59:35:0010113:3У38	Пермский край, Суксунский г.о., рп Суксун	-	-	Земельные участки (территории) общего пользования	-	13292	сформирован из земель, собственности на которые не разграничена
257	59:35:0010113:3У39	Пермский край, Суксунский г.о., рп Суксун	-	-	Малоэтажная многоквартирная жилая застройка	-	3097	образование путем перераспределения земельного участка 59:35:0010113:6 и земель, находящихся в государственной собственности
258	59:35:0010113:3У40	Пермский край, Суксунский г.о., рп Суксун	-	-	Малоэтажная многоквартирная жилая застройка	-	2498	образование путем перераспределения земельного участка 59:35:0010113:7 и земель, находящихся в государственной собственности
259	59:35:0010113:3У41	Пермский край, Суксунский г.о., рп Суксун	-	-	Хранение автотранспорта	-	39	сформирован из земель, собственности на которые не разграничена
260	59:35:0010113:3У42	Пермский край, Суксунский г.о., рп Суксун	-	-	Хранение автотранспорта	-	30	сформирован из земель, собственности на которые не разграничена
261	59:35:0010113:3У43	Пермский край, Суксунский г.о., рп Суксун	-	-	Хранение автотранспорта	-	27	сформирован из земель, собственности на которые не разграничена
262	59:35:0010113:3У44	Пермский край, Суксунский г.о., рп Суксун	-	-	Хранение автотранспорта	-	43	сформирован из земель, собственности на которые не разграничена
263	59:35:0010113:3У45	Пермский край, Суксунский г.о., рп Суксун	-	-	Хранение автотранспорта	-	36	сформирован из земель, собственности на которые не разграничена

335	59:35:0010113:3У118	Пермский край, Суксунский г.о., рп Суксун	-	-	ведение огородничества	-	166	сформирован из земель, собственности на которые не разграничена
336	59:35:0010113:3У119	Пермский край, Суксунский г.о., рп Суксун	-	-	ведение огородничества	-	239	сформирован из земель, собственность на которые не разграничена
337	59:35:0010113:3У120	Пермский край, Суксунский г.о., рп Суксун	-	-	ведение огородничества	-	179	сформирован из земель, собственность на которые не разграничена
338	59:35:0010113:3У121	Пермский край, Суксунский г.о., рп Суксун	-	-	ведение огородничества	-	211	сформирован из земель, собственность на которые не разграничена
339	59:35:0010113:3У122	Пермский край, Суксунский г.о., рп Суксун	-	-	ведение огородничества	-	215	сформирован из земель, собственность на которые не разграничена
340	59:35:0010113:3У123	Пермский край, Суксунский г.о., рп Суксун	-	-	ведение огородничества	-	246	сформирован из земель, собственность на которые не разграничена
341	59:35:0010113:3У124	Пермский край, Суксунский г.о., рп Суксун	-	-	ведение огородничества	-	240	сформирован из земель, собственность на которые не разграничена
342	59:35:0010113:3У125	Пермский край, Суксунский г.о., рп Суксун	-	-	ведение огородничества	-	195	сформирован из земель, собственность на которые не разграничена
343	59:35:0010113:3У126	Пермский край, Суксунский г.о., рп Суксун	-	-	ведение огородничества	-	112	сформирован из земель, собственность на которые не разграничена
344	59:35:0010113:3У127	Пермский край, Суксунский г.о., рп Суксун	-	-	ведение огородничества	-	85	сформирован из земель, собственность на которые не разграничена
345	59:35:0010113:3У128	Пермский край, Суксунский г.о., рп Суксун	-	-	ведение огородничества	-	179	сформирован из земель, собственность на которые не разграничена
346	59:35:0010113:3У129	Пермский край, Суксунский г.о., рп Суксун	-	-	ведение огородничества	-	172	сформирован из земель, собственность на которые не разграничена
347	59:35:0010113:3У130	Пермский край, Суксунский г.о., рп Суксун	-	-	ведение огородничества	-	161	сформирован из земель, собственность на которые не разграничена
348	59:35:0010113:3У131	Пермский край, Суксунский г.о., рп Суксун	-	-	Среднеэтажная жилая застройка	-	3891	образованное путем перераспределения земельного участка 59:35:0010113:193 и земель, находящихся в государственной собственности
349	59:35:0010113:3У132	Пермский край, Суксунский г.о., рп Суксун	-	-	ведение огородничества	-	141	сформирован из земель, собственность на которые не разграничена

Приложение 3

к проекту межевания территории кадастровых кварталов
59:35:0010112, 59:35:0010113 местоположение: Пермский
край, Суксунский городской округ, рп. Суксун

Каталог координат границ землепользования

:ЗУ1		
№№ точек	X	Y
1	423498,73	2301020,52
2	423498,28	2301023,72
3	423491,11	2301023,05
4	423491,56	2301019,78
Площадь = 24 кв.м.		
:ЗУ2		
№№ точек	X	Y
1	423497,34	2301030,84
2	423496,87	2301034,49
3	423489,70	2301033,58
4	423490,16	2301030,12
Площадь = 26 кв.м.		
:ЗУ3		
№№ точек	X	Y
1	423496,32	2301038,22
2	423495,86	2301041,56
3	423488,75	2301040,59
4	423489,20	2301037,27
Площадь = 24 кв.м.		
:ЗУ4		
№№ точек	X	Y
1	423494,58	2301051,49
2	423494,27	2301055,00
3	423486,89	2301054,32
4	423487,36	2301050,92
Площадь = 26 кв.м.		
:ЗУ5		
№№ точек	X	Y
1	423493,28	2301062,31
2	423492,93	2301065,47
3	423485,52	2301064,58
4	423485,94	2301061,45
Площадь = 24 кв.м.		
:ЗУ6		
№№ точек	X	Y
1	423492,93	2301065,47
2	423492,44	2301069,04
3	423485,05	2301068,01
4	423485,52	2301064,58
Площадь = 26 кв.м.		
:ЗУ7		

№№ точек	X	Y
1	423492,44	2301069,04
2	423491,95	2301072,52
3	423484,57	2301071,54
4	423485,05	2301068,01
Площадь = 26 кв.м.		
:3У8		
№№ точек	X	Y
1	423490,62	2301083,04
2	423490,18	2301086,38
3	423482,71	2301085,34
4	423483,16	2301082,02
Площадь = 25 кв.м.		
:3У9		
№№ точек	X	Y
1	423483,18	2300908,66
2	423486,76	2300925,32
3	423489,94	2300956,29
4	423491,20	2300974,79
5	423493,26	2300997,16
6	423480,58	2300997,11
7	423481,19	2300975,01
8	423476,87	2300926,91
9	423470,90	2300903,30
10	423454,17	2300868,87
11	423425,31	2300842,63
12	423399,30	2300824,24
13	423393,14	2300821,11
14	423355,12	2300804,58
15	423315,30	2300790,03
16	423283,28	2300778,06
17	423286,91	2300768,50
18	423373,80	2300804,37
19	423414,14	2300826,48
20	423457,96	2300864,48
21	423479,55	2300908,38
Площадь = 2596 кв.м.		
:3У10		
№№ точек	X	Y
1	423399,30	2300824,24
2	423364,93	2300860,40
3	423345,38	2300864,79
4	423338,94	2300864,17
5	423334,57	2300863,75
6	423338,13	2300861,14
7	423363,77	2300854,57
8	423393,14	2300821,11
Площадь = 416 кв.м.		
:3У11		
№№ точек	X	Y

1	423493,26	2300997,16
2	423492,51	2301001,89
3	423493,94	2301002,11
4	423493,43	2301006,01
5	423492,99	2301009,09
6	423492,50	2301012,76
7	423492,04	2301016,20
8	423491,56	2301019,78
9	423491,11	2301023,05
10	423490,41	2301022,97
11	423490,00	2301026,52
12	423490,64	2301026,59
13	423490,16	2301030,12
14	423489,70	2301033,58
15	423489,20	2301037,27
16	423488,75	2301040,59
17	423488,26	2301044,19
18	423487,84	2301047,29
19	423487,36	2301050,92
20	423486,89	2301054,32
21	423486,46	2301057,60
22	423485,94	2301061,45
23	423485,52	2301064,58
24	423485,05	2301068,01
25	423484,57	2301071,54
26	423484,09	2301075,13
27	423483,62	2301078,57
28	423483,16	2301082,02
29	423482,71	2301085,34
30	423482,22	2301088,94
31	423481,78	2301092,26
32	423481,27	2301096,01
33	423463,50	2301095,77
34	423438,60	2301081,72
35	423393,65	2301066,65
36	423338,82	2301047,24
37	423249,52	2301036,77
38	423250,15	2301027,03
39	423295,71	2301031,46
40	423333,00	2301036,56
41	423336,12	2301012,62
42	423347,06	2301014,21
43	423343,90	2301037,80
44	423388,76	2301042,83
45	423390,56	2301030,03
46	423401,62	2301031,69
47	423399,73	2301042,60
48	423398,89	2301047,33
49	423398,08	2301051,19
50	423397,10	2301055,72

51	423395,64	2301061,98
52	423410,68	2301067,18
53	423457,21	2301084,90
54	423470,43	2301075,04
55	423476,45	2301047,49
56	423477,06	2301041,44
57	423478,05	2301034,92
58	423480,58	2300997,11
Площадь = 4042 кв.м.		
:ЗУ12		
№№ точек	X	Y
1	423313,96	2300868,73
2	423307,83	2300880,23
3	423306,32	2300878,81
4	423298,66	2300874,58
5	423299,81	2300872,20
6	423293,68	2300870,24
7	423285,48	2300868,14
8	423278,35	2300866,89
9	423276,20	2300888,19
10	423271,41	2300930,66
11	423259,88	2300929,78
12	423256,54	2300958,25
13	423256,27	2300960,96
14	423254,43	2300960,75
15	423255,78	2300939,71
16	423256,33	2300936,59
17	423257,17	2300930,90
18	423256,71	2300927,88
19	423255,46	2300925,63
20	423249,76	2300909,29
21	423254,94	2300851,84
22	423256,99	2300846,51
23	423264,87	2300849,10
24	423264,08	2300898,54
25	423252,53	2300896,86
26	423256,27	2300859,71
27	423267,96	2300862,83
Площадь = 1854 кв.м.		
:ЗУ13		
№№ точек	X	Y
1	423433,77	2300876,40
2	423430,33	2300886,59
3	423422,00	2300880,26
4	423417,52	2300878,62
5	423415,42	2300878,36
6	423404,17	2300877,00
7	423402,16	2300876,67
8	423395,32	2300876,32
9	423395,91	2300869,89

10	423396,35	2300868,19
11	423405,99	2300866,45
12	423415,84	2300869,75
Площадь = 344 кв.м.		
:ЗУ14		
№№ точек	X	Y
1	423413,06	2300979,16
2	423412,37	2300983,96
3	423415,68	2300984,56
4	423415,16	2300987,71
5	423409,09	2300986,67
6	423409,92	2300981,12
7	423411,00	2300978,82
Площадь = 33 кв.м.		
:ЗУ15		
№№ точек	X	Y
1	423475,17	2301007,34
2	423474,94	2301012,02
3	423440,51	2301006,37
4	423435,99	2301005,64
5	423428,62	2301004,19
6	423422,71	2301002,81
7	423418,86	2301002,13
8	423403,67	2300999,84
9	423404,35	2300995,08
10	423408,03	2300995,69
11	423414,35	2300996,65
12	423414,25	2300997,74
13	423425,57	2300999,09
14	423430,91	2300999,75
15	423437,21	2301001,35
16	423441,50	2301002,25
Площадь = 318 кв.м.		
:ЗУ16		
№№ точек	X	Y
1	423428,62	2301004,19
2	423422,71	2301002,81
3	423418,86	2301002,13
4	423403,67	2300999,84
5	423402,35	2300999,64
6	423401,76	2301004,01
7	423402,86	2301004,17
8	423412,84	2301005,63
9	423412,81	2301005,83
10	423421,39	2301007,25
11	423427,44	2301008,50
12	423427,48	2301008,30
13	423427,91	2301008,36
Площадь = 120 кв.м.		
:ЗУ17		

№№ точек	X	Y
1	423470,75	2301046,22
2	423469,35	2301051,80
3	423458,17	2301048,81
4	423459,74	2301043,24
Площадь = 66 кв.м.		
:ЗУ18		
№№ точек	X	Y
1	423465,77	2301062,62
2	423464,02	2301067,35
3	423444,78	2301061,55
4	423434,74	2301059,09
5	423431,41	2301058,46
6	423409,86	2301054,30
7	423400,97	2301051,96
8	423412,45	2301053,55
9	423433,90	2301056,05
10	423443,77	2301059,17
11	423444,72	2301055,85
12	423445,94	2301056,12
Площадь = 192 кв.м.		
:ЗУ19		
№№ точек	X	Y
1	423396,35	2300868,19
2	423395,91	2300869,89
3	423395,32	2300876,32
4	423402,16	2300876,67
5	423404,17	2300877,00
6	423402,80	2300888,25
7	423401,78	2300894,92
8	423400,53	2300901,37
9	423398,92	2300901,03
10	423397,92	2300905,39
11	423396,13	2300911,47
12	423395,64	2300913,16
13	423390,84	2300912,57
14	423388,95	2300923,63
15	423386,54	2300923,46
16	423385,24	2300933,92
17	423379,93	2300933,02
18	423332,28	2300924,90
19	423323,91	2300923,47
20	423325,99	2300901,85
21	423320,70	2300901,13
22	423321,97	2300893,98
23	423318,49	2300893,29
24	423312,33	2300892,08
25	423307,90	2300891,20
26	423304,39	2300890,51
27	423307,83	2300880,23

28	423313,96	2300868,73
29	423317,52	2300862,07
30	423334,57	2300863,75
31	423338,94	2300864,17
32	423345,38	2300864,79
33	423369,77	2300867,12
34	423384,28	2300869,21
35	423384,58	2300866,80
36	423387,76	2300867,18
37	423344,70	2300925,48
38	423345,69	2300925,65
39	423345,52	2300926,64
40	423344,53	2300926,47
Площадь = 5000 кв.м.		
:ЗУ20		
№№ точек	X	Y
1	423385,24	2300933,92
2	423393,52	2300948,91
3	423391,50	2300949,44
4	423392,72	2300953,97
5	423397,99	2300968,21
6	423410,23	2300967,98
7	423409,26	2300976,22
8	423402,51	2300979,98
9	423388,80	2300979,47
10	423382,48	2300978,17
11	423343,43	2300970,14
12	423335,67	2300968,55
13	423327,44	2300964,42
14	423328,41	2300961,35
15	423323,41	2300959,57
16	423322,17	2300962,92
17	423320,41	2300967,79
18	423318,78	2300973,33
19	423317,64	2300979,72
20	423313,56	2300979,14
21	423314,77	2300972,73
22	423313,10	2300972,43
23	423308,63	2300971,45
24	423311,71	2300957,84
25	423315,82	2300958,77
26	423316,26	2300961,44
27	423317,51	2300962,23
28	423320,31	2300954,79
29	423318,71	2300954,37
30	423312,83	2300953,00
31	423311,61	2300952,69
32	423312,71	2300946,17
33	423320,18	2300948,05
34	423322,28	2300940,42

35	423314,06	2300938,54
36	423320,70	2300901,13
37	423325,99	2300901,85
38	423323,91	2300923,47
39	423332,28	2300924,90
40	423379,93	2300933,02
41	423344,26	2300969,28
42	423345,26	2300969,32
43	423345,22	2300970,32
44	423344,22	2300970,28
45	423344,26	2300933,19
46	423343,27	2300933,02
47	423343,44	2300932,03
48	423344,43	2300932,20
49	423345,75	2300961,37
50	423344,75	2300961,29
51	423344,83	2300960,29
52	423345,83	2300960,37
Площадь = 3727 кв.м.		
:ЗУ21		
№№ точек	X	Y
1	423402,51	2300979,98
2	423401,63	2300985,76
3	423401,88	2300985,79
4	423401,50	2300990,11
5	423404,99	2300990,75
6	423404,35	2300995,08
7	423403,67	2300999,84
8	423402,35	2300999,64
9	423401,76	2301004,01
10	423402,86	2301004,17
11	423401,99	2301011,71
12	423405,12	2301013,65
13	423404,41	2301020,91
14	423403,36	2301020,76
15	423402,57	2301026,25
16	423401,71	2301031,20
17	423401,62	2301031,69
18	423390,56	2301030,03
19	423393,33	2301010,20
20	423348,10	2301006,34
21	423347,06	2301014,21
22	423336,12	2301012,62
23	423334,10	2301012,35
24	423334,71	2300989,22
25	423327,76	2300988,18
26	423324,05	2300988,05
27	423324,44	2300985,64
28	423320,56	2300984,99
29	423316,85	2300984,16

30	423317,64	2300979,72
31	423318,79	2300973,33
32	423320,41	2300967,79
33	423325,63	2300969,78
34	423327,44	2300964,42
35	423335,67	2300968,55
36	423343,43	2300970,14
37	423382,48	2300978,17
38	423388,80	2300979,47
39	423344,08	2300974,82
40	423343,11	2300974,58
41	423343,34	2300973,61
42	423344,32	2300973,85
43	423376,11	2301005,09
44	423375,12	2301004,96
45	423375,25	2301003,97
46	423376,24	2301004,10
47	423333,75	2300980,32
48	423327,76	2300979,95
49	423328,33	2300975,45
50	423334,26	2300976,53
Площадь = 2884 кв.м.		
:ЗУ22		
№№ точек	X	Y
1	423334,71	2300989,22
2	423334,10	2301012,35
3	423336,12	2301012,62
4	423333,00	2301036,55
5	423299,35	2301031,94
6	423295,71	2301031,46
7	423298,76	2301005,08
8	423299,35	2300999,94
9	423305,50	2301001,10
10	423306,98	2300993,24
11	423304,58	2300992,79
12	423300,84	2300992,08
13	423300,22	2300995,36
14	423297,82	2300995,00
15	423298,98	2300984,99
16	423300,66	2300975,58
17	423306,83	2300976,43
18	423308,63	2300971,46
19	423313,10	2300972,44
20	423314,77	2300972,73
21	423313,56	2300979,14
22	423317,64	2300979,72
23	423316,85	2300984,16
24	423320,56	2300984,99
25	423324,44	2300985,64
26	423324,05	2300988,05

27	423323,83	2300990,94
28	423321,79	2301004,91
29	423325,84	2301005,33
30	423326,57	2300997,64
31	423327,34	2300991,32
32	423327,76	2300988,18
33	423320,60	2300991,82
34	423319,29	2300997,49
35	423318,32	2300997,27
36	423316,48	2301005,21
37	423311,13	2301003,86
38	423312,98	2300995,90
39	423311,65	2300995,61
40	423312,93	2300990,09
Площадь = 1732 кв.м.		
:ЗУ23		
№№ точек	X	Y
1	423310,03	2300965,26
2	423308,63	2300971,45
3	423306,83	2300976,43
4	423300,66	2300975,58
5	423298,98	2300984,99
6	423297,82	2300995,00
7	423300,22	2300995,36
8	423299,87	2300997,20
9	423299,35	2300999,94
10	423298,76	2301005,08
11	423295,71	2301031,46
12	423249,96	2301027,01
13	423252,02	2301004,82
14	423253,21	2300992,01
15	423256,54	2300958,25
16	423268,16	2300959,72
17	423274,44	2300960,52
18	423284,96	2300961,85
19	423289,16	2300962,34
20	423293,23	2300962,89
21	423296,79	2300963,34
22	423299,82	2300963,72
23	423302,92	2300964,11
24	423285,04	2300971,13
25	423287,79	2300971,48
26	423286,39	2300981,95
27	423285,96	2300984,36
28	423285,74	2300986,65
29	423285,52	2300989,69
30	423285,31	2300992,41
31	423282,10	2300991,87
32	423282,27	2300989,45
33	423282,42	2300986,56

34	423282,72	2300981,44
35	423283,61	2300974,92
36	423284,63	2300974,94
37	423291,63	2300963,92
38	423291,35	2300970,11
39	423287,83	2300969,95
40	423288,12	2300963,77
Площадь = 3132 кв.м.		
:ЗУ24		
№№ точек	X	Y
1	423322,28	2300940,42
2	423320,18	2300948,05
3	423312,71	2300946,17
4	423314,06	2300938,54
Площадь = 63 кв.м.		
:ЗУ25		
№№ точек	X	Y
1	423293,68	2300870,24
2	423290,39	2300887,70
3	423282,54	2300887,21
4	423285,48	2300868,14
Площадь = 151 кв.м.		
:ЗУ26		
№№ точек	X	Y
1	423285,48	2300868,14
2	423282,54	2300887,21
3	423282,37	2300888,33
4	423276,20	2300888,19
5	423278,35	2300866,89
Площадь = 140 кв.м.		
:ЗУ27		
№№ точек	X	Y
1	423321,97	2300893,98
2	423320,70	2300901,13
3	423314,06	2300938,54
4	423312,71	2300946,17
5	423311,61	2300952,69
6	423312,83	2300953,00
7	423311,71	2300957,84
8	423310,03	2300965,26
9	423302,92	2300964,11
10	423318,49	2300893,29
Площадь = 377 кв.м.		
:ЗУ28		
№№ точек	X	Y
1	423318,49	2300893,29
2	423302,92	2300964,11
3	423299,82	2300963,72
4	423312,33	2300892,08
Площадь = 341 кв.м.		

:ЗУ29		
№№ точек	X	Y
1	423312,33	2300892,08
2	423299,82	2300963,72
3	423296,79	2300963,34
4	423307,90	2300891,20
Площадь = 276 кв.м.		
:ЗУ30		
№№ точек	X	Y
1	423307,90	2300891,20
2	423296,79	2300963,34
3	423293,23	2300962,89
4	423304,39	2300890,51
Площадь = 262 кв.м.		
:ЗУ31		
№№ точек	X	Y
1	423304,39	2300890,51
2	423293,23	2300962,89
3	423289,16	2300962,34
4	423300,49	2300889,62
Площадь = 298 кв.м.		
:ЗУ32		
№№ точек	X	Y
1	423300,49	2300889,62
2	423289,16	2300962,34
3	423284,96	2300961,84
4	423295,22	2300888,73
5	423295,35	2300888,22
6	423299,72	2300889,45
Площадь = 354 кв.м.		
:ЗУ33		
№№ точек	X	Y
1	423295,22	2300888,73
2	423284,96	2300961,84
3	423274,45	2300960,52
4	423278,06	2300931,38
5	423283,13	2300931,93
6	423290,39	2300887,70
Площадь = 562 кв.м.		
:ЗУ34		
№№ точек	X	Y
1	423290,39	2300887,70
2	423283,13	2300931,93
3	423278,06	2300931,38
4	423282,37	2300888,33
5	423282,54	2300887,21
Площадь = 290 кв.м.		
:ЗУ35		
№№ точек	X	Y
1	423282,37	2300888,33

2	423278,06	2300931,38
3	423274,45	2300960,52
4	423268,17	2300959,72
5	423271,41	2300930,66
6	423276,20	2300888,19
Площадь = 467 кв.м.		
:ЗУ36		
№№ точек	X	Y
1	423271,41	2300930,66
2	423268,17	2300959,72
3	423256,54	2300958,25
4	423259,88	2300929,78
Площадь = 337 кв.м.		
:ЗУ37		
№№ точек	X	Y
1	423256,99	2300846,51
2	423254,94	2300851,84
3	423249,76	2300909,29
4	423255,46	2300925,63
5	423252,38	2300920,06
6	423251,87	2300918,70
7	423250,56	2300915,21
8	423247,14	2300914,12
9	423243,83	2300913,52
10	423240,05	2300912,96
11	423241,30	2300905,56
12	423241,29	2300902,55
13	423235,49	2300899,63
14	423231,29	2300899,00
15	423221,17	2300897,95
16	423218,66	2300898,08
17	423213,73	2300897,80
18	423213,87	2300893,17
19	423226,44	2300894,16
20	423229,41	2300867,31
21	423232,30	2300840,38
22	423248,46	2300845,83
23	423249,13	2300843,92
24	423251,11	2300865,75
25	423250,57	2300873,35
26	423249,82	2300882,61
27	423249,38	2300891,58
28	423242,79	2300891,04
29	423231,20	2300889,76
30	423232,23	2300875,66
31	423233,59	2300864,43
Площадь = 1100 кв.м.		
:ЗУ38		
№№ точек	X	Y
1	423288,39	2300765,15

2	423286,91	2300768,50
3	423283,28	2300778,06
4	423253,01	2300768,32
5	423246,23	2300798,42
6	423204,89	2300791,82
7	423205,04	2300783,26
8	423219,59	2300783,96
9	423219,63	2300783,16
10	423228,76	2300783,57
11	423229,06	2300777,75
12	423230,87	2300777,92
13	423231,20	2300771,23
14	423226,04	2300770,76
15	423223,65	2300770,54
16	423223,90	2300763,09
17	423220,54	2300762,92
18	423214,79	2300762,64
19	423214,82	2300761,91
20	423213,81	2300761,88
21	423213,84	2300759,86
22	423209,73	2300759,63
23	423209,70	2300761,72
24	423208,79	2300761,69
25	423208,76	2300762,35
26	423206,07	2300762,22
27	423206,21	2300759,25
28	423207,02	2300748,43
29	423190,84	2300746,48
30	423183,45	2300745,76
31	423178,48	2300745,19
32	423172,97	2300744,19
33	423170,87	2300743,91
34	423172,04	2300739,27
35	423166,48	2300736,77
36	423161,62	2300734,59
37	423156,08	2300731,33
38	423149,27	2300742,68
39	423140,98	2300754,57
40	423138,38	2300777,81
41	423137,67	2300781,22
42	423136,72	2300801,98
43	423156,74	2300802,21
44	423163,76	2300800,66
45	423171,82	2300796,52
46	423171,10	2300805,31
47	423170,40	2300813,70
48	423168,64	2300828,91
49	423166,37	2300860,56
50	423164,63	2300886,32
51	423156,55	2300886,11

52	423131,28	2300885,56
53	423130,82	2300889,60
54	423130,31	2300906,10
55	423129,92	2300922,25
56	423129,97	2300926,13
57	423128,12	2300943,20
58	423127,30	2300956,33
59	423125,06	2300968,31
60	423123,76	2300968,22
61	423123,17	2300974,62
62	423132,87	2300975,30
63	423133,01	2300973,33
64	423140,62	2300973,87
65	423145,57	2300974,31
66	423146,27	2300969,07
67	423146,70	2300965,88
68	423150,89	2300966,30
69	423150,73	2300968,14
70	423155,36	2300968,48
71	423154,39	2300978,90
72	423151,54	2300990,86
73	423148,02	2301016,01
74	423200,43	2301021,83
75	423241,75	2301026,16
76	423249,97	2301027,01
77	423250,15	2301027,03
78	423249,52	2301036,77
79	423110,28	2301020,47
80	423111,32	2301013,12
81	423121,15	2300952,71
82	423129,78	2300783,43
83	423132,79	2300753,58
84	423155,58	2300713,42
85	423186,07	2300682,45
86	423189,55	2300682,68
87	423286,35	2300686,50
88	423295,41	2300697,31
89	423291,85	2300696,74
90	423285,30	2300695,67
91	423283,17	2300708,55
92	423282,46	2300712,75
93	423281,81	2300717,01
94	423281,15	2300721,12
95	423280,47	2300725,32
96	423279,81	2300729,48
97	423279,26	2300732,87
98	423278,64	2300736,75
99	423277,99	2300740,81
100	423277,30	2300745,11
101	423276,62	2300749,33

102	423276,05	2300752,89
103	423275,24	2300757,95
104	423274,48	2300762,68
105	423283,31	2300764,21
106	423137,06	2301016,05
107	423118,83	2301014,00
108	423120,15	2301002,08
109	423118,58	2301001,91
110	423121,02	2300980,04
111	423140,78	2300982,25
112	423138,39	2301004,12
113	423228,75	2300717,12
114	423223,17	2300714,75
115	423219,19	2300713,06
116	423213,59	2300710,56
117	423209,53	2300708,57
118	423204,85	2300706,22
119	423200,82	2300704,39
120	423200,99	2300704,01
121	423197,06	2300702,02
122	423196,90	2300702,37
123	423192,77	2300700,53
124	423188,41	2300698,58
125	423188,23	2300699,01
126	423184,64	2300697,39
127	423184,82	2300696,97
128	423180,47	2300695,00
129	423183,35	2300689,07
130	423187,50	2300690,89
131	423187,70	2300690,99
132	423190,13	2300685,29
133	423193,83	2300686,95
134	423197,67	2300688,62
135	423205,03	2300692,07
136	423205,27	2300691,57
137	423208,32	2300693,00
138	423208,10	2300693,50
139	423215,08	2300696,67
140	423215,32	2300696,17
141	423218,75	2300697,70
142	423218,55	2300698,14
143	423222,37	2300699,76
144	423226,16	2300701,38
145	423230,37	2300703,30
146	423234,25	2300704,87
147	423237,97	2300706,36
148	423235,54	2300712,46
149	423231,82	2300710,97
150	423231,45	2300710,82
151	423267,59	2300759,03

152	423260,52	2300757,51
153	423253,26	2300756,04
154	423254,22	2300749,84
155	423253,22	2300749,66
156	423254,09	2300744,78
157	423254,97	2300744,93
158	423255,72	2300740,10
159	423256,44	2300735,41
160	423257,01	2300731,72
161	423257,60	2300727,90
162	423258,28	2300723,50
163	423258,97	2300719,04
164	423259,64	2300714,70
165	423260,18	2300711,20
166	423260,83	2300706,99
167	423261,43	2300703,12
168	423262,80	2300694,25
169	423271,74	2300695,74
170	423277,42	2300696,69
171	423276,14	2300705,36
172	423275,48	2300709,80
173	423274,63	2300715,50
174	423273,98	2300719,89
175	423273,32	2300724,30
176	423272,62	2300729,05
177	423271,97	2300732,93
178	423271,31	2300736,84
179	423270,66	2300740,75
180	423269,97	2300744,84
181	423269,30	2300748,84
182	423268,59	2300753,09
183	423234,52	2300748,95
184	423230,97	2300747,35
185	423227,32	2300745,71
186	423223,51	2300743,99
187	423219,55	2300742,21
188	423216,15	2300740,68
189	423213,26	2300739,37
190	423210,05	2300737,93
191	423206,96	2300736,54
192	423203,56	2300735,01
193	423200,19	2300733,49
194	423196,98	2300732,03
195	423193,50	2300730,45
196	423190,49	2300729,07
197	423187,14	2300727,55
198	423183,82	2300726,05
199	423180,42	2300724,50
200	423177,10	2300722,99
201	423173,29	2300721,26

202	423169,76	2300719,65
203	423165,74	2300717,83
204	423168,72	2300711,12
205	423170,96	2300706,00
206	423174,88	2300707,79
207	423178,84	2300709,60
208	423182,38	2300711,22
209	423186,20	2300712,96
210	423189,47	2300714,47
211	423192,84	2300716,01
212	423196,13	2300717,51
213	423199,11	2300718,88
214	423202,48	2300720,42
215	423205,73	2300721,91
216	423209,03	2300723,42
217	423212,14	2300724,84
218	423215,33	2300726,30
219	423218,48	2300727,74
220	423221,63	2300729,18
221	423225,24	2300730,84
222	423228,62	2300732,38
223	423232,36	2300734,09
224	423236,28	2300735,89
225	423239,84	2300737,53
226	423237,07	2300743,49
227	423242,46	2300742,47
228	423240,58	2300742,10
229	423240,79	2300740,42
230	423242,61	2300740,58
231	423237,24	2300772,71
232	423235,96	2300772,48
233	423236,31	2300770,89
234	423237,55	2300771,18
235	423155,81	2300875,16
236	423151,62	2300874,85
237	423146,97	2300874,52
238	423142,36	2300874,18
239	423138,86	2300873,92
240	423135,27	2300873,47
241	423131,45	2300872,98
242	423132,37	2300865,19
243	423136,00	2300865,55
244	423139,46	2300865,89
245	423139,90	2300860,17
246	423147,69	2300860,95
247	423151,37	2300861,32
248	423155,59	2300861,74
249	423155,61	2300861,16
250	423159,48	2300861,48
251	423158,94	2300868,23

252	423156,31	2300868,01
253	423156,92	2300809,69
254	423148,98	2300808,78
255	423149,67	2300803,83
256	423157,63	2300804,75
257	423159,49	2300846,12
258	423151,59	2300845,31
259	423152,03	2300840,96
260	423149,37	2300840,69
261	423145,49	2300840,31
262	423141,75	2300839,93
263	423137,96	2300839,56
264	423133,99	2300839,17
265	423134,55	2300833,10
266	423135,24	2300826,41
267	423139,44	2300826,91
268	423143,16	2300827,45
269	423146,84	2300827,98
270	423150,85	2300828,57
271	423153,61	2300828,97
272	423153,58	2300829,42
273	423160,79	2300830,19
274	423160,69	2300834,01
275	423160,42	2300837,57
276	423160,09	2300841,62
277	423144,85	2300852,69
278	423132,01	2300851,46
279	423132,43	2300847,07
280	423145,08	2300848,15
281	423486,76	2300925,32
282	423483,18	2300908,66
283	423483,18	2300908,66
Площадь = 13292 кв.м.		
:ЗУ39		
№№ точек	X	Y
1	423256,27	2300960,96
2	423253,21	2300992,01
3	423252,02	2301004,82
4	423249,97	2301027,01
5	423241,75	2301026,16
6	423200,43	2301021,83
7	423203,45	2300999,19
8	423197,02	2300998,27
9	423197,50	2300994,12
10	423198,66	2300984,17
11	423203,32	2300980,82
12	423204,90	2300969,95
13	423205,91	2300966,63
14	423211,50	2300967,45
15	423212,02	2300963,70

16	423214,35	2300964,01
17	423214,44	2300960,59
18	423214,53	2300959,07
19	423218,16	2300959,57
20	423217,97	2300964,83
21	423223,99	2300965,52
22	423228,17	2300965,97
23	423228,17	2300966,07
24	423233,17	2300966,36
25	423233,26	2300962,89
26	423233,38	2300961,11
27	423237,84	2300961,29
28	423237,47	2300967,45
29	423241,54	2300967,65
30	423241,59	2300966,65
31	423242,03	2300960,28
32	423242,08	2300959,79
33	423246,50	2300959,87
34	423251,99	2300960,50
35	423254,43	2300960,75
36	423247,34	2301003,88
37	423238,92	2301002,03
38	423239,00	2301001,54
39	423239,58	2300997,91
40	423247,87	2300999,49
41	423248,36	2300999,58
Площадь = 3097 кв.м.		
:ЗУ40		
№№ точек	X	Y
1	423204,41	2300960,36
2	423204,15	2300962,27
3	423206,09	2300962,37
4	423205,91	2300966,63
5	423204,90	2300969,95
6	423203,32	2300980,82
7	423198,66	2300984,17
8	423197,50	2300994,12
9	423197,02	2300998,27
10	423203,45	2300999,19
11	423200,43	2301021,83
12	423148,02	2301016,01
13	423151,54	2300990,86
14	423154,39	2300978,90
15	423158,42	2300979,72
16	423162,43	2300980,42
17	423163,10	2300976,64
18	423164,20	2300969,45
19	423160,33	2300969,12
20	423160,49	2300968,10
21	423155,36	2300968,48

22	423150,73	2300968,14
23	423150,89	2300966,30
24	423151,79	2300959,59
25	423157,01	2300960,16
26	423156,54	2300963,87
27	423161,54	2300964,52
28	423161,46	2300965,61
29	423165,44	2300965,80
30	423166,10	2300960,61
31	423172,06	2300960,91
32	423171,65	2300966,01
33	423177,28	2300966,09
34	423180,99	2300966,12
35	423180,91	2300964,19
36	423183,76	2300964,41
37	423184,13	2300959,23
38	423185,99	2300959,32
39	423188,92	2300959,50
40	423192,81	2300959,71
41	423198,35	2300960,02
42	423166,62	2300980,94
43	423163,17	2300980,74
44	423163,60	2300977,62
45	423164,45	2300969,78
46	423167,98	2300970,09
47	423167,05	2300977,91
48	423177,64	2300981,40
49	423174,11	2300981,13
50	423170,72	2300980,78
51	423171,57	2300969,55
52	423175,01	2300969,78
53	423179,01	2300970,06
54	423178,25	2300978,01
55	423195,05	2300985,01
56	423190,81	2300984,62
57	423191,27	2300979,32
58	423189,58	2300979,16
59	423190,17	2300974,71
60	423191,95	2300974,85
61	423192,01	2300974,27
62	423194,19	2300974,39
63	423193,55	2300979,37
64	423195,78	2300979,43
65	423167,38	2300992,74
66	423159,40	2300991,75
67	423160,01	2300988,13
68	423160,62	2300984,51
69	423168,72	2300985,29
70	423168,68	2300985,53
71	423168,05	2300989,00

72	423167,42	2300992,50
73	423194,66	2300992,30
74	423189,59	2300991,52
75	423190,18	2300987,82
76	423195,09	2300988,76
77	423188,77	2300995,50
78	423185,10	2300995,00
79	423186,44	2300987,38
80	423189,96	2300987,87
81	423189,05	2300991,81
Площадь = 2498 кв.м.		
:ЗУ41		
№№ точек	X	Y
1	423291,34	2300760,06
2	423290,28	2300765,48
3	423283,31	2300764,21
4	423284,29	2300759,57
5	423284,45	2300758,82
Площадь = 39 кв.м.		
:ЗУ42		
№№ точек	X	Y
1	423274,63	2300715,50
2	423273,98	2300719,89
3	423267,26	2300718,80
4	423267,47	2300716,07
5	423267,73	2300714,47
Площадь = 30 кв.м.		
:ЗУ43		
№№ точек	X	Y
1	423272,62	2300729,05
2	423271,97	2300732,93
3	423265,11	2300731,75
4	423265,52	2300729,31
5	423265,75	2300727,89
Площадь = 27 кв.м.		
:ЗУ44		
№№ точек	X	Y
1	423268,59	2300753,09
2	423267,59	2300759,03
3	423260,52	2300757,51
4	423261,50	2300751,71
Площадь = 43 кв.м.		
:ЗУ45		
№№ точек	X	Y
1	423267,47	2300716,07
2	423267,26	2300718,80
3	423267,00	2300720,49
4	423258,97	2300719,04
5	423259,64	2300714,70
Площадь = 36 кв.м.		

:ЗУ46		
№№ точек	X	Y
1	423261,58	2300751,26
2	423261,50	2300751,71
3	423260,52	2300757,51
4	423253,26	2300756,03
5	423254,22	2300749,84
Площадь = 47 кв.м.		
:ЗУ47		
№№ точек	X	Y
1	423230,37	2300703,30
2	423227,84	2300709,36
3	423225,85	2300708,51
4	423223,62	2300707,50
5	423226,16	2300701,37
Площадь = 31 кв.м.		
:ЗУ48		
№№ точек	X	Y
1	423226,16	2300701,37
2	423223,62	2300707,50
3	423221,96	2300706,85
4	423219,72	2300705,82
5	423222,37	2300699,76
Площадь = 28 кв.м.		
:ЗУ49		
№№ точек	X	Y
1	423222,37	2300699,76
2	423219,72	2300705,82
3	423216,36	2300704,35
4	423215,85	2300704,08
5	423218,55	2300698,14
Площадь = 28 кв.м.		
:ЗУ50		
№№ точек	X	Y
1	423211,71	2300695,15
2	423209,04	2300700,89
3	423207,55	2300700,30
4	423205,43	2300699,33
5	423208,10	2300693,50
Площадь = 25 кв.м.		
:ЗУ51		
№№ точек	X	Y
1	423201,41	2300690,37
2	423198,69	2300696,14
3	423195,42	2300694,66
4	423195,11	2300694,51
5	423197,67	2300688,62
Площадь = 26 кв.м.		
:ЗУ52		
№№ точек	X	Y

1	423225,85	2300708,51
2	423223,17	2300714,75
3	423219,19	2300713,06
4	423221,96	2300706,85
5	423223,62	2300707,50
Площадь = 29 кв.м.		
:ЗУ53		
№№ точек	X	Y
1	423187,50	2300690,89
2	423184,82	2300696,97
3	423180,47	2300695,00
4	423183,35	2300689,07
Площадь = 31 кв.м.		
:ЗУ54		
№№ точек	X	Y
1	423236,28	2300735,89
2	423233,54	2300741,84
3	423229,73	2300740,09
4	423232,36	2300734,09
Площадь = 28 кв.м.		
:ЗУ55		
№№ точек	X	Y
1	423228,62	2300732,38
2	423225,90	2300738,39
3	423222,50	2300736,85
4	423225,24	2300730,84
Площадь = 25 кв.м.		
:ЗУ56		
№№ точек	X	Y
1	423225,24	2300730,84
2	423222,50	2300736,85
3	423222,16	2300736,69
4	423218,79	2300735,11
5	423221,63	2300729,18
Площадь = 27 кв.м.		
:ЗУ57		
№№ точек	X	Y
1	423221,63	2300729,18
2	423218,79	2300735,11
3	423215,71	2300733,66
4	423218,48	2300727,74
Площадь = 23 кв.м.		
:ЗУ58		
№№ точек	X	Y
1	423215,33	2300726,30
2	423212,69	2300732,06
3	423209,62	2300730,62
4	423212,14	2300724,84
Площадь = 22 кв.м.		
:ЗУ59		

№№ точек	X	Y
1	423209,03	2300723,42
2	423206,14	2300729,10
3	423203,07	2300727,76
4	423205,73	2300721,91
Площадь = 22 кв.м.		
:ЗУ60		
№№ точек	X	Y
1	423205,73	2300721,91
2	423203,07	2300727,76
3	423202,75	2300727,62
4	423199,79	2300726,13
5	423202,48	2300720,42
Площадь = 23 кв.м.		
:ЗУ61		
№№ точек	X	Y
1	423202,48	2300720,42
2	423199,79	2300726,13
3	423196,36	2300724,51
4	423199,12	2300718,88
Площадь = 24 кв.м.		
:ЗУ62		
№№ точек	X	Y
1	423199,12	2300718,88
2	423196,36	2300724,51
3	423193,39	2300723,16
4	423196,13	2300717,51
Площадь = 21 кв.м.		
:ЗУ63		
№№ точек	X	Y
1	423192,84	2300716,01
2	423190,07	2300721,60
3	423186,77	2300720,04
4	423189,47	2300714,47
Площадь = 23 кв.м.		
:ЗУ64		
№№ точек	X	Y
1	423182,38	2300711,22
2	423179,87	2300716,83
3	423176,21	2300715,13
4	423178,84	2300709,60
Площадь = 24 кв.м.		
:ЗУ65		
№№ точек	X	Y
1	423178,84	2300709,60
2	423176,21	2300715,13
3	423172,41	2300713,38
4	423172,62	2300712,90
5	423174,88	2300707,79
Площадь = 26 кв.м.		

:ЗУ66		
№№ точек	X	Y
1	423229,73	2300740,09
2	423227,32	2300745,71
3	423223,51	2300743,99
4	423226,04	2300738,46
Площадь = 25 кв.м.		
:ЗУ67		
№№ точек	X	Y
1	423226,04	2300738,46
2	423223,51	2300743,99
3	423219,55	2300742,21
4	423222,16	2300736,69
Площадь = 26 кв.м.		
:ЗУ68		
№№ точек	X	Y
1	423222,16	2300736,69
2	423219,55	2300742,21
3	423216,15	2300740,68
4	423218,79	2300735,11
Площадь = 23 кв.м.		
:ЗУ69		
№№ точек	X	Y
1	423218,79	2300735,11
2	423216,15	2300740,68
3	423213,26	2300739,37
4	423215,71	2300733,66
Площадь = 20 кв.м.		
:ЗУ70		
№№ точек	X	Y
1	423215,71	2300733,66
2	423213,26	2300739,37
3	423210,05	2300737,93
4	423212,60	2300732,19
Площадь = 22 кв.м.		
:ЗУ71		
№№ точек	X	Y
1	423209,62	2300730,62
2	423206,96	2300736,54
3	423203,56	2300735,01
4	423206,14	2300729,10
Площадь = 24 кв.м.		
:ЗУ72		
№№ точек	X	Y
1	423206,14	2300729,10
2	423203,56	2300735,01
3	423200,19	2300733,49
4	423202,75	2300727,62
5	423203,07	2300727,76
Площадь = 24 кв.м.		

:ЗУ73		
№№ точек	X	Y
1	423202,75	2300727,62
2	423200,19	2300733,49
3	423196,99	2300732,03
4	423199,79	2300726,13
Площадь = 22 кв.м.		
:ЗУ74		
№№ точек	X	Y
1	423199,79	2300726,13
2	423196,99	2300732,03
3	423193,50	2300730,45
4	423196,36	2300724,51
Площадь = 25 кв.м.		
:ЗУ75		
№№ точек	X	Y
1	423193,39	2300723,16
2	423190,49	2300729,07
3	423187,14	2300727,55
4	423190,07	2300721,60
Площадь = 24 кв.м.		
:ЗУ76		
№№ точек	X	Y
1	423176,21	2300715,13
2	423173,29	2300721,26
3	423169,76	2300719,65
4	423172,41	2300713,38
Площадь = 27 кв.м.		
:ЗУ77		
№№ точек	X	Y
1	423160,69	2300834,01
2	423160,42	2300837,57
3	423152,60	2300836,67
4	423152,82	2300834,97
5	423153,09	2300833,07
Площадь = 28 кв.м.		
:ЗУ78		
№№ точек	X	Y
1	423160,42	2300837,57
2	423160,09	2300841,62
3	423152,05	2300840,79
4	423152,60	2300836,67
Площадь = 33 кв.м.		
:ЗУ79		
№№ точек	X	Y
1	423152,82	2300834,97
2	423152,60	2300836,67
3	423152,05	2300840,79
4	423152,03	2300840,96
5	423149,37	2300840,69

6	423149,92	2300834,70
Площадь = 17 кв.м.		
:ЗУ80		
№№ точек	X	Y
1	423149,92	2300834,70
2	423149,37	2300840,69
3	423145,49	2300840,31
4	423146,03	2300834,33
Площадь = 23 кв.м.		
:ЗУ81		
№№ точек	X	Y
1	423138,67	2300833,47
2	423137,96	2300839,56
3	423133,99	2300839,17
4	423134,55	2300833,10
Площадь = 25 кв.м.		
:ЗУ82		
№№ точек	X	Y
1	423147,69	2300860,95
2	423147,20	2300867,36
3	423143,27	2300867,05
4	423143,85	2300860,57
Площадь = 25 кв.м.		
:ЗУ83		
№№ точек	X	Y
1	423143,85	2300860,57
2	423143,27	2300867,05
3	423142,97	2300867,02
4	423139,39	2300866,74
5	423139,90	2300860,17
Площадь = 26 кв.м.		
:ЗУ84		
№№ точек	X	Y
1	423156,31	2300868,01
2	423155,81	2300875,16
3	423151,62	2300874,85
4	423152,19	2300867,72
5	423155,20	2300867,92
Площадь = 30 кв.м.		
:ЗУ85		
№№ точек	X	Y
1	423259,41	2300814,86
2	423253,82	2300830,66
3	423248,39	2300827,60
4	423254,44	2300812,78
Площадь = 95 кв.м.		
:ЗУ86		
№№ точек	X	Y
1	423248,71	2300823,18
2	423245,01	2300832,50

3	423243,61	2300836,05
4	423243,09	2300837,42
5	423238,61	2300835,87
6	423242,63	2300825,29
7	423244,43	2300821,01
Площадь = 75 кв.м.		
:ЗУ87		
№№ точек	X	Y
1	423244,43	2300821,01
2	423242,63	2300825,29
3	423238,61	2300835,87
4	423232,51	2300833,67
5	423231,84	2300833,31
6	423238,30	2300820,42
7	423239,28	2300818,46
Площадь = 105 кв.м.		
:ЗУ88		
№№ точек	X	Y
1	423250,75	2300839,35
2	423249,13	2300843,92
3	423248,46	2300845,83
4	423230,94	2300839,92
5	423232,51	2300833,67
6	423238,61	2300835,87
7	423243,09	2300837,42
8	423243,61	2300836,05
Площадь = 126 кв.м.		
:ЗУ89		
№№ точек	X	Y
1	423240,99	2300808,99
2	423237,73	2300814,14
3	423233,03	2300821,32
4	423230,43	2300826,32
5	423219,54	2300825,17
6	423219,68	2300823,09
7	423220,52	2300807,06
8	423225,30	2300807,69
9	423225,73	2300804,80
10	423234,33	2300805,20
11	423235,84	2300805,97
Площадь = 319 кв.м.		
:ЗУ90		
№№ точек	X	Y
1	423230,43	2300826,32
2	423226,69	2300835,16
3	423218,87	2300834,49
4	423219,54	2300825,17
Площадь = 87 кв.м.		
:ЗУ91		
№№ точек	X	Y

1	423220,65	2300805,80
2	423220,52	2300807,06
3	423219,68	2300823,09
4	423217,20	2300822,95
5	423217,44	2300812,74
6	423218,21	2300805,48
Площадь = 46 кв.м.		
:ЗУ92		
№№ точек	X	Y
1	423219,68	2300823,09
2	423219,54	2300825,17
3	423218,87	2300834,49
4	423216,17	2300834,28
5	423217,20	2300822,95
Площадь = 30 кв.м.		
:ЗУ93		
№№ точек	X	Y
1	423218,21	2300805,48
2	423217,44	2300812,74
3	423217,20	2300822,95
4	423214,26	2300822,60
5	423215,06	2300812,23
6	423216,42	2300805,24
Площадь = 43 кв.м.		
:ЗУ94		
№№ точек	X	Y
1	423217,20	2300822,95
2	423216,17	2300834,28
3	423212,67	2300833,83
4	423214,10	2300824,61
5	423214,26	2300822,60
Площадь = 36 кв.м.		
:ЗУ95		
№№ точек	X	Y
1	423216,42	2300805,24
2	423215,06	2300812,23
3	423214,26	2300822,60
4	423214,10	2300824,61
5	423212,67	2300833,83
6	423209,13	2300833,48
7	423210,27	2300825,03
8	423211,42	2300815,01
9	423212,75	2300805,15
Площадь = 102 кв.м.		
:ЗУ96		
№№ точек	X	Y
1	423212,70	2300797,21
2	423212,75	2300805,15
3	423209,59	2300805,03
4	423207,31	2300804,59

5	423207,19	2300794,62
Площадь = 50 кв.м.		
:3У97		
№№ точек	X	Y
1	423212,75	2300805,15
2	423211,42	2300815,01
3	423210,27	2300825,03
4	423209,13	2300833,48
5	423205,62	2300833,23
6	423207,04	2300822,09
7	423208,15	2300814,77
8	423209,59	2300805,03
Площадь = 97 кв.м.		
:3У98		
№№ точек	X	Y
1	423209,59	2300805,03
2	423208,15	2300814,77
3	423207,04	2300822,09
4	423204,59	2300821,78
5	423206,09	2300804,59
6	423207,31	2300804,59
7	423201,60	2300821,64
8	423200,53	2300832,62
9	423196,63	2300832,17
10	423197,63	2300821,68
Площадь = 95 кв.м.		
:3У99		
№№ точек	X	Y
1	423207,04	2300822,09
2	423205,62	2300833,23
3	423202,83	2300832,91
4	423204,59	2300821,78
Площадь = 30 кв.м.		
:3У100		
№№ точек	X	Y
1	423206,09	2300804,59
2	423204,59	2300821,78
3	423201,60	2300821,64
4	423201,92	2300806,57
5	423202,00	2300805,24
Площадь = 60 кв.м.		
:3У101		
№№ точек	X	Y
1	423201,92	2300806,57
2	423201,60	2300821,64
3	423197,63	2300821,68
4	423198,04	2300816,52
5	423197,80	2300806,84
Площадь = 58 кв.м.		
:3У102		

№№ точек	X	Y
1	423197,80	2300806,84
2	423198,04	2300816,52
3	423197,63	2300821,68
4	423193,36	2300821,26
5	423193,40	2300818,89
6	423194,41	2300806,49
Площадь = 61 кв.м.		
:ЗУ103		
№№ точек	X	Y
1	423197,63	2300821,68
2	423196,63	2300832,17
3	423192,95	2300831,77
4	423193,36	2300821,26
Площадь = 42 кв.м.		
:ЗУ104		
№№ точек	X	Y
1	423194,60	2300804,40
2	423194,41	2300806,49
3	423193,40	2300818,89
4	423190,30	2300818,49
5	423185,40	2300817,84
6	423185,48	2300816,42
7	423181,42	2300815,98
8	423182,00	2300811,09
9	423182,60	2300806,37
10	423181,14	2300806,12
11	423181,54	2300802,56
12	423181,79	2300800,89
13	423187,80	2300801,00
14	423187,57	2300804,06
Площадь = 184 кв.м.		
:ЗУ105		
№№ точек	X	Y
1	423190,30	2300818,49
2	423188,31	2300831,43
3	423178,51	2300830,41
4	423179,84	2300815,69
5	423181,42	2300815,98
6	423185,48	2300816,42
7	423185,40	2300817,84
Площадь = 144 кв.м.		
:ЗУ106		
№№ точек	X	Y
1	423182,60	2300806,37
2	423182,00	2300811,09
3	423181,42	2300815,98
4	423179,84	2300815,69
5	423175,41	2300814,89
6	423170,40	2300813,70

7	423171,09	2300805,30
8	423179,02	2300805,92
9	423181,14	2300806,12
Площадь = 104 кв.м.		
:ЗУ107		
№№ точек	X	Y
1	423179,84	2300815,69
2	423178,51	2300830,41
3	423173,77	2300829,52
4	423175,41	2300814,89
Площадь = 69 кв.м.		
:ЗУ108		
№№ точек	X	Y
1	423175,41	2300814,89
2	423173,77	2300829,52
3	423168,63	2300828,91
4	423170,40	2300813,70
Площадь = 77 кв.м.		
:ЗУ109		
№№ точек	X	Y
1	423249,82	2300882,61
2	423249,38	2300891,58
3	423242,79	2300891,04
4	423243,71	2300881,89
Площадь = 58 кв.м.		
:ЗУ110		
№№ точек	X	Y
1	423213,87	2300893,17
2	423213,73	2300897,80
3	423211,86	2300919,19
4	423210,12	2300918,99
5	423208,93	2300926,79
6	423205,91	2300926,54
7	423209,45	2300892,70
Площадь = 153 кв.м.		
:ЗУ111		
№№ точек	X	Y
1	423209,45	2300892,70
2	423205,91	2300926,54
3	423203,40	2300926,16
4	423206,26	2300904,47
5	423207,81	2300892,52
Площадь = 71 кв.м.		
:ЗУ112		
№№ точек	X	Y
1	423206,26	2300904,47
2	423203,40	2300926,16
3	423201,56	2300926,06
4	423202,32	2300917,74
5	423203,54	2300904,33

Площадь = 50 кв.м.		
:ЗУ113		
№№ точек	X	Y
1	423207,81	2300892,52
2	423206,26	2300904,47
3	423203,54	2300904,33
4	423202,32	2300917,74
5	423201,56	2300926,06
6	423198,96	2300926,20
7	423199,31	2300920,24
8	423200,80	2300907,26
9	423202,75	2300893,13
10	423202,91	2300891,99
Площадь = 118 кв.м.		
:ЗУ114		
№№ точек	X	Y
1	423202,91	2300891,99
2	423202,75	2300893,13
3	423200,80	2300907,26
4	423199,31	2300920,24
5	423198,96	2300926,20
6	423196,29	2300927,27
7	423196,24	2300926,30
8	423198,12	2300905,19
9	423199,34	2300896,82
10	423200,01	2300892,35
11	423200,03	2300891,67
12	423171,19	2300888,54
13	423168,35	2300897,78
14	423168,28	2300903,45
15	423167,06	2300920,91
16	423166,76	2300927,92
17	423164,62	2300927,82
18	423164,67	2300927,20
19	423162,80	2300927,13
20	423163,05	2300919,71
21	423165,59	2300895,26
22	423166,67	2300888,04
Площадь = 246 кв.м.		
:ЗУ115		
№№ точек	X	Y
1	423200,03	2300891,67
2	423200,01	2300892,35
3	423199,34	2300896,82
4	423198,12	2300905,19
5	423196,24	2300926,30
6	423196,29	2300927,28
7	423194,61	2300927,48
8	423194,08	2300927,53
9	423194,82	2300915,41

10	423195,42	2300910,16
11	423198,06	2300891,45
Площадь = 77 кв.м.		
:ЗУ116		
№№ точек	X	Y
1	423194,56	2300891,06
2	423193,31	2300900,77
3	423190,59	2300900,45
4	423192,10	2300890,80
5	423193,02	2300902,94
6	423191,85	2300914,75
7	423191,18	2300922,64
8	423191,23	2300927,70
9	423189,10	2300927,75
10	423188,26	2300927,75
11	423188,62	2300922,54
12	423189,74	2300913,12
13	423190,32	2300902,48
Площадь = 89 кв.м.		
:ЗУ117		
№№ точек	X	Y
1	423192,10	2300890,80
2	423190,59	2300900,45
3	423190,32	2300902,48
4	423189,74	2300913,12
5	423188,62	2300922,54
6	423188,26	2300927,75
7	423185,74	2300927,80
8	423186,97	2300915,13
9	423188,20	2300902,42
10	423189,53	2300890,53
Площадь = 89 кв.м.		
:ЗУ118		
№№ точек	X	Y
1	423180,91	2300889,60
2	423179,87	2300895,77
3	423177,83	2300913,25
4	423176,72	2300927,82
5	423174,57	2300927,84
6	423171,92	2300927,85
7	423172,16	2300923,08
8	423174,74	2300901,02
9	423178,17	2300889,31
Площадь = 166 кв.м.		
:ЗУ119		
№№ точек	X	Y
1	423178,17	2300889,31
2	423174,74	2300901,02
3	423172,16	2300923,08
4	423171,92	2300927,85

5	423168,94	2300927,97
6	423166,76	2300927,92
7	423167,06	2300920,91
8	423168,28	2300903,45
9	423168,35	2300897,78
10	423171,19	2300888,54
Площадь = 239 кв.м.		
:ЗУ120		
№№ точек	X	Y
1	423166,67	2300888,04
2	423165,59	2300895,26
3	423163,05	2300919,71
4	423162,80	2300927,13
5	423159,70	2300927,03
6	423158,76	2300927,03
7	423159,66	2300921,60
8	423160,13	2300914,30
9	423160,45	2300908,86
10	423161,92	2300898,46
11	423159,38	2300891,93
12	423156,54	2300886,11
13	423164,63	2300886,32
14	423164,59	2300887,81
Площадь = 179 кв.м.		
:ЗУ121		
№№ точек	X	Y
1	423251,87	2300918,70
2	423248,90	2300935,85
3	423248,72	2300942,96
4	423246,91	2300957,02
5	423246,50	2300959,87
6	423242,08	2300959,79
7	423243,88	2300942,14
8	423247,14	2300914,12
9	423250,56	2300915,21
Площадь = 211 кв.м.		
:ЗУ122		
№№ точек	X	Y
1	423243,83	2300913,52
2	423240,13	2300941,36
3	423237,95	2300959,58
4	423237,84	2300961,29
5	423233,38	2300961,11
6	423233,87	2300954,10
7	423235,88	2300940,58
8	423238,69	2300917,83
9	423240,05	2300912,96
Площадь = 215 кв.м.		
:ЗУ123		
№№ точек	X	Y

1	423223,78	2300920,34
2	423220,10	2300958,24
3	423219,94	2300959,55
4	423218,16	2300959,57
5	423214,53	2300959,07
6	423216,82	2300919,76
7	423217,45	2300919,79
8	423219,12	2300919,87
Площадь = 246 кв.м.		
:3У124		
№№ точек	X	Y
1	423208,93	2300926,79
2	423204,41	2300960,36
3	423198,35	2300960,02
4	423198,81	2300948,59
5	423201,56	2300926,06
6	423203,40	2300926,16
7	423205,91	2300926,54
Площадь = 240 кв.м.		
:3У125		
№№ точек	X	Y
1	423201,56	2300926,06
2	423198,81	2300948,59
3	423198,35	2300960,02
4	423192,81	2300959,71
5	423194,61	2300927,48
6	423196,29	2300927,27
7	423198,96	2300926,20
Площадь = 195 кв.м.		
:3У126		
№№ точек	X	Y
1	423194,61	2300927,48
2	423192,81	2300959,71
3	423188,92	2300959,50
4	423191,49	2300927,69
5	423194,08	2300927,53
Площадь = 112 кв.м.		
:3У127		
№№ точек	X	Y
1	423191,49	2300927,69
2	423188,92	2300959,50
3	423185,99	2300959,32
4	423189,10	2300927,75
5	423191,23	2300927,70
Площадь = 85 кв.м.		
:3У128		
№№ точек	X	Y
1	423174,57	2300927,84
2	423173,06	2300947,15
3	423172,59	2300954,46

4	423172,06	2300960,91
5	423166,10	2300960,61
6	423167,63	2300948,99
7	423168,45	2300939,98
8	423168,94	2300927,97
9	423171,92	2300927,85
Площадь = 179 кв.м.		
:ЗУ129		
№№ точек	X	Y
1	423168,94	2300927,97
2	423168,45	2300939,98
3	423167,63	2300948,99
4	423166,10	2300960,61
5	423165,44	2300965,80
6	423161,46	2300965,61
7	423161,54	2300964,52
8	423164,62	2300927,82
9	423166,76	2300927,92
Площадь = 172 кв.м.		
:ЗУ130		
№№ точек	X	Y
1	423159,70	2300927,03
2	423157,15	2300959,05
3	423157,01	2300960,16
4	423151,79	2300959,59
5	423155,22	2300926,99
6	423158,76	2300927,03
Площадь = 161 кв.м.		
:ЗУ131		
№№ точек	X	Y
1	423207,01	2300748,44
2	423206,21	2300759,25
3	423206,07	2300762,22
4	423205,70	2300770,04
5	423205,28	2300778,47
6	423205,04	2300783,26
7	423204,90	2300791,83
8	423246,23	2300798,42
9	423245,54	2300799,76
10	423240,99	2300808,99
11	423235,84	2300805,97
12	423234,33	2300805,20
13	423225,73	2300804,80
14	423225,30	2300807,69
15	423220,52	2300807,06
16	423220,65	2300805,80
17	423216,42	2300805,24
18	423216,34	2300799,59
19	423216,45	2300797,23
20	423212,70	2300797,21

21	423207,19	2300794,62
22	423207,31	2300804,59
23	423206,09	2300804,59
24	423202,00	2300805,24
25	423201,92	2300806,57
26	423197,80	2300806,84
27	423194,41	2300806,49
28	423194,60	2300804,40
29	423187,57	2300804,06
30	423187,80	2300801,00
31	423187,85	2300797,52
32	423187,86	2300796,86
33	423182,53	2300794,53
34	423181,63	2300794,60
35	423178,28	2300794,73
36	423174,33	2300795,10
37	423171,82	2300796,52
38	423163,76	2300800,66
39	423156,74	2300802,21
40	423136,72	2300801,98
41	423137,67	2300781,22
42	423138,38	2300777,81
43	423140,98	2300754,57
44	423149,27	2300742,68
45	423155,17	2300744,84
46	423157,44	2300741,25
47	423161,97	2300743,25
48	423163,64	2300741,05
49	423167,90	2300743,52
50	423166,14	2300751,79
51	423172,07	2300752,29
52	423172,33	2300748,26
53	423172,97	2300744,19
54	423178,48	2300745,19
55	423176,30	2300755,37
56	423182,12	2300755,74
57	423182,48	2300753,10
58	423189,67	2300753,88
59	423190,79	2300746,47
Площадь = 3891 кв.м.		
:3У132		
№№ точек	X	Y
1	423187,86	2300796,86
2	423187,85	2300797,52
3	423187,80	2300801,00
4	423181,79	2300800,89
5	423181,54	2300802,56
6	423181,14	2300806,13
7	423179,02	2300805,92
8	423171,09	2300805,30

9	423171,69	2300798,17
10	423171,82	2300796,52
11	423174,33	2300795,10
12	423178,28	2300794,73
13	423181,63	2300794,60
14	423182,53	2300794,53
Площадь = 141 кв.м.		
59:35:0010112:2		
№№ точек	X	Y
1	423387,76	2300867,18
2	423379,93	2300933,02
3	423332,28	2300924,90
4	423338,94	2300864,17
5	423345,38	2300864,79
6	423369,77	2300867,12
7	423384,28	2300869,21
8	423384,58	2300866,80
9	423344,70	2300925,48
10	423345,69	2300925,65
11	423345,52	2300926,64
12	423344,53	2300926,47
13	423326,99	2300888,57
14	423325,99	2300901,85
15	423320,70	2300901,13
16	423321,97	2300893,98
17	423318,49	2300893,29
18	423312,33	2300892,08
19	423307,90	2300891,20
20	423304,39	2300890,51
21	423307,83	2300880,23
22	423318,81	2300884,69
Площадь = 3274 кв.м.		
59:35:0010112:3		
№№ точек	X	Y
1	423385,24	2300933,92
2	423393,52	2300948,91
3	423391,50	2300949,44
4	423392,72	2300953,97
5	423397,99	2300968,21
6	423410,23	2300967,98
7	423409,26	2300976,22
8	423402,51	2300979,98
9	423388,80	2300979,47
10	423385,41	2300971,67
11	423333,38	2300961,78
12	423328,92	2300954,05
13	423332,28	2300924,90
14	423379,93	2300933,02
15	423344,83	2300960,29
16	423345,83	2300960,37

17	423345,75	2300961,37
18	423344,75	2300961,29
19	423343,44	2300932,03
20	423344,43	2300932,20
21	423344,26	2300933,19
22	423343,27	2300933,02
23	423325,99	2300901,85
24	423323,91	2300923,47
25	423322,28	2300940,42
26	423314,06	2300938,54
27	423320,70	2300901,13
28	423320,18	2300948,05
29	423318,71	2300954,37
30	423312,83	2300953,00
31	423311,61	2300952,69
32	423312,71	2300946,17
33	423317,51	2300962,23
34	423316,58	2300964,71
35	423315,16	2300964,65
36	423313,10	2300972,44
37	423308,63	2300971,45
38	423311,71	2300957,84
39	423315,82	2300958,77
40	423316,26	2300961,44
41	423322,17	2300962,92
42	423320,41	2300967,79
43	423318,78	2300973,33
44	423317,64	2300979,72
45	423313,56	2300979,14
46	423314,77	2300972,73
47	423316,83	2300966,56
48	423317,26	2300966,70
49	423319,05	2300961,83
Площадь = 2973 кв.м.		
59:35:0010112:4		
№№ точек	X	Y
1	423382,48	2300978,17
2	423389,93	2300993,89
3	423393,33	2301010,20
4	423348,10	2301006,34
5	423338,49	2301005,65
6	423343,43	2300970,14
7	423375,25	2301003,97
8	423376,24	2301004,10
9	423376,11	2301005,09
10	423375,12	2301004,96
11	423343,34	2300973,61
12	423344,32	2300973,85
13	423344,08	2300974,82
14	423343,11	2300974,58

15	423335,67	2300968,55
16	423335,22	2300976,66
17	423334,26	2300976,53
18	423328,33	2300975,45
19	423327,76	2300979,95
20	423333,75	2300980,32
21	423335,06	2300980,43
22	423334,71	2300989,22
23	423327,76	2300988,18
24	423324,05	2300988,05
25	423324,44	2300985,64
26	423320,56	2300984,99
27	423316,85	2300984,16
28	423317,64	2300979,72
29	423318,79	2300973,33
30	423320,41	2300967,79
31	423325,63	2300969,78
32	423327,44	2300964,42
Площадь = 1901 кв.м.		
59:35:0010112:6		
№№ точек	X	Y
1	423336,12	2301012,62
2	423333,00	2301036,56
3	423295,71	2301031,46
4	423298,76	2301005,08
5	423310,33	2301006,67
6	423311,13	2301003,86
7	423316,48	2301005,21
8	423315,58	2301009,91
9	423334,09	2301012,35
10	423313,10	2300972,43
11	423310,28	2300983,85
12	423309,21	2300983,70
13	423307,93	2300990,03
14	423305,20	2300989,62
15	423304,58	2300992,79
16	423300,84	2300992,08
17	423300,22	2300995,36
18	423297,82	2300995,00
19	423298,98	2300984,99
20	423300,66	2300975,58
21	423306,83	2300976,43
22	423308,63	2300971,46
Площадь = 1160 кв.м.		
59:35:0010112:8		
№№ точек	X	Y
1	423299,87	2300997,20
2	423299,35	2300999,94
3	423298,76	2301005,08
4	423295,71	2301031,46

5	423249,96	2301027,01
6	423252,02	2301004,82
7	423253,21	2300992,01
Площадь = 1615 кв.м.		
59:35:0010112:13		
№№ точек	X	Y
1	423478,05	2301034,92
2	423477,06	2301041,44
3	423453,33	2301035,55
4	423442,85	2301032,86
5	423424,34	2301030,45
6	423412,80	2301028,06
7	423402,57	2301026,25
8	423403,36	2301020,76
9	423404,41	2301020,91
10	423418,30	2301022,75
11	423418,06	2301025,24
12	423422,35	2301025,63
13	423431,74	2301026,11
14	423437,46	2301026,56
15	423443,18	2301027,62
16	423448,87	2301028,73
17	423460,59	2301030,90
18	423467,05	2301032,69
Площадь = 429 кв.м.		
59:35:0010112:14		
№№ точек	X	Y
1	423328,41	2300961,35
2	423327,44	2300964,42
3	423325,63	2300969,78
4	423320,41	2300967,79
5	423322,17	2300962,92
6	423323,41	2300959,57
Площадь = 48 кв.м.		
59:35:0010112:24		
№№ точек	X	Y
1	423500,13	2301009,62
2	423499,66	2301013,31
3	423493,49	2301012,84
4	423492,50	2301012,76
5	423492,99	2301009,09
6	423493,98	2301009,15
Площадь = 27 кв.м.		
59:35:0010112:27		
№№ точек	X	Y
1	423461,45	2301075,15
2	423458,75	2301081,97
3	423457,21	2301084,90
4	423410,68	2301067,18
5	423395,64	2301061,98

6	423397,10	2301055,72
7	423409,31	2301059,23
8	423432,44	2301064,97
Площадь = 594 кв.м.		
59:35:0010112:28		
№№ точек	X	Y
1	423495,43	2301045,04
2	423495,04	2301048,05
3	423487,84	2301047,29
4	423488,26	2301044,19
Площадь = 22 кв.м.		
59:35:0010112:31		
№№ точек	X	Y
1	423415,42	2300878,37
2	423412,48	2300896,15
3	423401,78	2300894,92
4	423402,80	2300888,25
5	423404,17	2300877,00
Площадь = 198 кв.м.		
59:35:0010112:34		
№№ точек	X	Y
1	423427,46	2300903,45
2	423432,51	2300914,47
3	423414,63	2300909,36
4	423397,92	2300905,39
5	423398,92	2300901,03
6	423400,53	2300901,37
7	423400,83	2300899,86
8	423417,84	2300902,12
Площадь = 242 кв.м.		
59:35:0010112:35		
№№ точек	X	Y
1	423414,63	2300909,36
2	423410,40	2300918,28
3	423403,42	2300915,40
4	423403,99	2300914,02
5	423396,13	2300911,48
6	423397,92	2300905,39
Площадь = 130 кв.м.		
59:35:0010112:36		
№№ точек	X	Y
1	423464,02	2301067,35
2	423461,45	2301075,15
3	423432,44	2301064,97
4	423409,31	2301059,23
5	423397,10	2301055,72
6	423398,08	2301051,19
7	423409,86	2301054,30
8	423431,41	2301058,46
9	423434,74	2301059,09

10	423444,78	2301061,55
Площадь = 424 кв.м.		
59:35:0010112:37		
№№ точек	X	Y
1	423477,06	2301041,44
2	423476,45	2301047,49
3	423474,21	2301047,00
4	423470,75	2301046,22
5	423459,74	2301043,24
6	423440,31	2301038,02
7	423422,88	2301036,06
8	423424,34	2301030,45
9	423442,85	2301032,86
10	423453,33	2301035,55
Площадь = 315 кв.м.		
59:35:0010112:39		
№№ точек	X	Y
1	423500,82	2300998,30
2	423500,28	2301002,84
3	423493,94	2301002,11
4	423492,51	2301001,89
5	423493,26	2300997,16
Площадь = 36 кв.м.		
59:35:0010112:41		
№№ точек	X	Y
1	423500,28	2301002,84
2	423499,92	2301006,41
3	423493,43	2301006,01
4	423493,94	2301002,11
Площадь = 24 кв.м.		
59:35:0010112:42		
№№ точек	X	Y
1	423408,04	2301038,44
2	423407,06	2301044,00
3	423399,73	2301042,60
4	423400,69	2301037,09
Площадь = 42 кв.м.		
59:35:0010112:43		
№№ точек	X	Y
1	423469,35	2301051,80
2	423467,36	2301057,92
3	423445,54	2301051,39
4	423430,62	2301047,47
5	423412,75	2301045,08
6	423407,06	2301044,00
7	423408,04	2301038,44
8	423417,37	2301040,13
9	423438,00	2301043,43
10	423458,17	2301048,81
Площадь = 358 кв.м.		

59:35:0010112:44		
№№ точек	X	Y
1	423267,96	2300862,83
2	423264,08	2300898,54
3	423252,53	2300896,86
4	423256,27	2300859,71
Площадь = 432 кв.м.		
59:35:0010112:45		
№№ точек	X	Y
1	423491,95	2301072,52
2	423491,52	2301076,03
3	423484,09	2301075,13
4	423484,57	2301071,54
Площадь = 27 кв.м.		
59:35:0010112:46		
№№ точек	X	Y
1	423497,78	2301027,29
2	423497,34	2301030,84
3	423490,16	2301030,12
4	423490,64	2301026,59
Площадь = 26 кв.м.		
59:35:0010112:48		
№№ точек	X	Y
1	423496,87	2301034,49
2	423496,32	2301038,22
3	423489,20	2301037,27
4	423489,70	2301033,58
Площадь = 27 кв.м.		
59:35:0010112:49		
№№ точек	X	Y
1	423491,05	2301079,59
2	423490,62	2301083,04
3	423483,16	2301082,02
4	423483,62	2301078,57
Площадь = 26 кв.м.		
59:35:0010112:50		
№№ точек	X	Y
1	423495,86	2301041,56
2	423495,43	2301045,04
3	423488,26	2301044,19
4	423488,75	2301040,59
Площадь = 26 кв.м.		
59:35:0010112:53		
№№ точек	X	Y
1	423499,19	2301016,91
2	423498,73	2301020,52
3	423491,56	2301019,78
4	423492,04	2301016,20
Площадь = 26 кв.м.		
59:35:0010112:55		

№№ точек	X	Y
1	423500,56	2301006,58
2	423500,13	2301009,62
3	423493,98	2301009,15
4	423492,99	2301009,09
5	423493,43	2301006,01
6	423499,92	2301006,41
Площадь = 22 кв.м.		
59:35:0010112:56		
№№ точек	X	Y
1	423490,18	2301086,38
2	423489,59	2301089,90
3	423482,22	2301088,94
4	423482,71	2301085,34
Площадь = 27 кв.м.		
59:35:0010112:58		
№№ точек	X	Y
1	423491,52	2301076,03
2	423491,05	2301079,59
3	423483,62	2301078,57
4	423484,09	2301075,13
Площадь = 26 кв.м.		
59:35:0010112:59		
№№ точек	X	Y
1	423493,79	2301058,27
2	423493,28	2301062,31
3	423485,94	2301061,45
4	423486,46	2301057,60
Площадь = 29 кв.м.		
59:35:0010112:60		
№№ точек	X	Y
1	423495,04	2301048,05
2	423494,58	2301051,49
3	423487,36	2301050,92
4	423487,84	2301047,29
Площадь = 26 кв.м.		
59:35:0010112:61		
№№ точек	X	Y
1	423394,86	2300948,57
2	423396,08	2300953,15
3	423392,72	2300953,97
4	423391,50	2300949,44
5	423393,52	2300948,91
Площадь = 16 кв.м.		
59:35:0010112:62		
№№ точек	X	Y
1	423522,18	2300906,37
2	423528,68	2300922,86
3	423520,13	2300926,09
4	423519,40	2300924,24

5	423510,43	2300927,46
6	423505,68	2300913,19
7	423513,62	2300909,61
Площадь = 302 кв.м.		
59:35:0010112:64		
№№ точек	X	Y
1	423467,36	2301057,92
2	423465,77	2301062,62
3	423445,94	2301056,12
4	423444,72	2301055,85
5	423435,50	2301053,84
6	423428,23	2301052,67
7	423411,89	2301050,00
8	423411,89	2301050,00
9	423412,75	2301045,08
10	423430,62	2301047,47
11	423445,54	2301051,39
Площадь = 275 кв.м.		
59:35:0010112:65		
№№ точек	X	Y
1	423489,59	2301089,90
2	423489,13	2301093,27
3	423481,78	2301092,26
4	423482,22	2301088,94
Площадь = 25 кв.м.		
59:35:0010112:114		
№№ точек	X	Y
1	423494,27	2301055,00
2	423493,79	2301058,27
3	423486,46	2301057,60
4	423486,89	2301054,32
Площадь = 24 кв.м.		
59:35:0010112:245		
№№ точек	X	Y
1	423489,13	2301093,27
2	423488,64	2301096,95
3	423481,27	2301096,01
4	423481,78	2301092,26
Площадь = 28 кв.м.		
59:35:0010112:246		
№№ точек	X	Y
1	423320,60	2300991,82
2	423319,29	2300997,49
3	423318,32	2300997,27
4	423316,48	2301005,21
5	423311,13	2301003,86
6	423312,98	2300995,90
7	423311,65	2300995,61
8	423312,93	2300990,09
Площадь = 90 кв.м.		

59:35:0010112:257		
№№ точек	X	Y
1	423498,28	2301023,72
2	423497,78	2301027,29
3	423490,64	2301026,59
4	423490,00	2301026,52
5	423490,41	2301022,97
6	423491,11	2301023,05
Площадь = 28 кв.м.		
59:35:0010112:258		
№№ точек	X	Y
1	423459,74	2301043,24
2	423458,17	2301048,81
3	423438,00	2301043,43
4	423417,37	2301040,13
5	423408,04	2301038,44
6	423400,69	2301037,09
7	423401,62	2301031,69
8	423403,94	2301032,12
9	423403,86	2301032,56
10	423417,39	2301035,22
11	423422,88	2301036,06
12	423440,31	2301038,02
Площадь = 316 кв.м.		
59:35:0010112:264		
№№ точек	X	Y
1	423468,35	2301027,14
2	423467,05	2301032,69
3	423460,59	2301030,90
4	423448,87	2301028,73
5	423443,18	2301027,62
6	423437,46	2301026,56
7	423431,74	2301026,11
8	423422,35	2301025,63
9	423418,06	2301025,24
10	423418,30	2301022,75
11	423404,41	2301020,91
12	423405,12	2301013,65
13	423412,60	2301014,77
14	423422,52	2301015,90
15	423423,52	2301015,86
16	423429,97	2301016,50
17	423432,75	2301016,78
18	423450,22	2301018,53
19	423457,48	2301021,68
20	423460,45	2301023,04
21	423468,07	2301026,51
Площадь = 555 кв.м.		
59:35:0010112:265		
№№ точек	X	Y

1	423320,31	2300954,79
2	423317,52	2300962,22
3	423316,27	2300961,44
4	423315,82	2300958,77
5	423311,71	2300957,85
6	423312,83	2300953,00
7	423318,71	2300954,37
Площадь = 42 кв.м.		
59:35:0010112:378		
№№ точек	X	Y
1	423444,72	2301055,85
2	423443,77	2301059,17
3	423433,90	2301056,05
4	423412,45	2301053,55
5	423402,73	2301052,20
6	423400,97	2301051,96
7	423398,08	2301051,19
8	423398,90	2301047,33
9	423411,89	2301050,00
10	423428,23	2301052,67
11	423435,50	2301053,84
Площадь = 149 кв.м.		
59:35:0010112:380		
№№ точек	X	Y
1	423412,75	2301045,08
2	423411,89	2301050,00
3	423398,89	2301047,33
4	423399,73	2301042,60
5	423407,06	2301044,00
Площадь = 65 кв.м.		
59:35:0010112:381		
№№ точек	X	Y
1	423439,08	2300992,88
2	423438,12	2300997,16
3	423419,54	2300994,13
4	423413,77	2300992,75
5	423413,76	2300992,23
6	423404,99	2300990,75
7	423401,50	2300990,11
8	423401,88	2300985,79
9	423409,09	2300986,67
10	423415,16	2300987,71
11	423416,13	2300987,88
12	423421,47	2300989,35
13	423425,09	2300990,21
14	423433,72	2300991,60
Площадь = 180 кв.м.		
59:35:0010112:384		
№№ точек	X	Y
1	423438,12	2300997,16

2	423437,21	2301001,35
3	423430,91	2300999,75
4	423425,57	2300999,09
5	423414,25	2300997,74
6	423414,35	2300996,65
7	423408,02	2300995,70
8	423404,35	2300995,08
9	423404,99	2300990,75
10	423413,76	2300992,23
11	423413,77	2300992,75
12	423419,54	2300994,13
Площадь = 139 кв.м.		
59:35:0010113:6		
№№ точек	X	Y
1	423252,02	2301004,82
2	423249,96	2301027,01
3	423241,75	2301026,16
4	423200,43	2301021,83
5	423203,45	2300999,19
6	423197,02	2300998,27
7	423197,50	2300994,12
8	423239,31	2300999,58
9	423239,00	2301001,54
10	423238,92	2301002,03
11	423247,34	2301003,88
Площадь = 1291 кв.м.		
59:35:0010113:7		
№№ точек	X	Y
1	423203,45	2300999,19
2	423200,43	2301021,83
3	423148,02	2301016,01
4	423151,54	2300990,86
5	423159,40	2300991,75
6	423167,38	2300992,74
7	423185,10	2300995,00
8	423188,77	2300995,50
9	423188,63	2300996,26
10	423197,02	2300998,27
Площадь = 1298 кв.м.		
59:35:0010113:9		
№№ точек	X	Y
1	423156,54	2300886,11
2	423159,38	2300891,93
3	423161,92	2300898,46
4	423160,45	2300908,86
5	423155,50	2300908,63
6	423144,88	2300907,79
7	423144,90	2300907,04
8	423134,75	2300906,33
9	423130,31	2300906,10

10	423130,83	2300889,61
11	423131,28	2300885,56
Площадь = 639 кв.м.		
59:35:0010113:11		
№№ точек	X	Y
1	423145,08	2300848,15
2	423144,86	2300852,70
3	423138,43	2300852,08
4	423138,82	2300847,61
Площадь = 29 кв.м.		
59:35:0010113:12		
№№ точек	X	Y
1	423142,97	2300867,02
2	423142,36	2300874,18
3	423138,86	2300873,92
4	423139,39	2300866,74
Площадь = 26 кв.м.		
59:35:0010113:13		
№№ точек	X	Y
1	423138,82	2300847,61
2	423138,43	2300852,08
3	423132,02	2300851,46
4	423132,43	2300847,07
Площадь = 29 кв.м.		
59:35:0010113:15		
№№ точек	X	Y
1	423230,07	2300919,84
2	423226,97	2300939,96
3	423226,11	2300943,31
4	423223,94	2300960,63
5	423224,36	2300960,70
6	423223,99	2300965,52
7	423217,97	2300964,83
8	423218,16	2300959,57
9	423219,94	2300959,55
10	423220,10	2300958,24
11	423223,78	2300920,34
Площадь = 233 кв.м.		
59:35:0010113:16		
№№ точек	X	Y
1	423189,47	2300714,47
2	423186,77	2300720,04
3	423183,45	2300718,48
4	423186,20	2300712,96
Площадь = 22 кв.м.		
59:35:0010113:19		
№№ точек	X	Y
1	423291,85	2300696,74
2	423289,74	2300709,63
3	423283,17	2300708,55

4	423285,30	2300695,67
Площадь = 87 кв.м.		
59:35:0010113:23		
№№ точек	X	Y
1	423270,66	2300740,75
2	423269,97	2300744,84
3	423262,97	2300743,62
4	423263,37	2300741,42
5	423263,69	2300739,51
Площадь = 30 кв.м.		
59:35:0010113:25		
№№ точек	X	Y
1	423288,73	2300738,11
2	423288,13	2300742,26
3	423287,33	2300742,16
4	423277,99	2300740,81
5	423278,64	2300736,75
6	423286,39	2300737,77
Площадь = 43 кв.м.		
59:35:0010113:26		
№№ точек	X	Y
1	423197,67	2300688,62
2	423195,11	2300694,51
3	423191,19	2300692,67
4	423193,83	2300686,95
Площадь = 27 кв.м.		
59:35:0010113:27		
№№ точек	X	Y
1	423172,62	2300712,90
2	423172,41	2300713,38
3	423169,76	2300719,65
4	423165,74	2300717,83
5	423168,72	2300711,12
Площадь = 32 кв.м.		
59:35:0010113:29		
№№ точек	X	Y
1	423286,72	2300733,90
2	423286,39	2300737,77
3	423278,64	2300736,75
4	423279,26	2300732,87
Площадь = 30 кв.м.		
59:35:0010113:31		
№№ точек	X	Y
1	423204,59	2300821,78
2	423202,83	2300832,91
3	423200,53	2300832,62
4	423201,60	2300821,64
Площадь = 30 кв.м.		
59:35:0010113:32		
№№ точек	X	Y

1	423186,20	2300712,96
2	423183,45	2300718,48
3	423179,87	2300716,83
4	423182,38	2300711,22
Площадь = 25 кв.м.		
59:35:0010113:33		
№№ точек	X	Y
1	423199,54	2300696,52
2	423195,42	2300694,66
3	423192,77	2300700,53
4	423196,90	2300702,37
5	423197,06	2300702,02
Площадь = 29 кв.м.		
59:35:0010113:35		
№№ точек	X	Y
1	423269,30	2300748,84
2	423268,59	2300753,09
3	423261,50	2300751,71
4	423262,24	2300747,53
Площадь = 31 кв.м.		
59:35:0010113:36		
№№ точек	X	Y
1	423179,87	2300716,83
2	423177,10	2300722,99
3	423173,29	2300721,26
4	423176,21	2300715,13
Площадь = 28 кв.м.		
59:35:0010113:37		
№№ точек	X	Y
1	423216,45	2300797,23
2	423216,34	2300799,59
3	423216,42	2300805,24
4	423212,75	2300805,15
5	423212,70	2300797,21
Площадь = 29 кв.м.		
59:35:0010113:41		
№№ точек	X	Y
1	423136,00	2300865,55
2	423135,27	2300873,47
3	423131,45	2300872,98
4	423132,37	2300865,19
Площадь = 30 кв.м.		
59:35:0010113:42		
№№ точек	X	Y
1	423196,36	2300724,51
2	423193,50	2300730,45
3	423190,49	2300729,07
4	423193,39	2300723,16
Площадь = 22 кв.м.		
59:35:0010113:43		

№№ точек	X	Y
1	423271,97	2300732,93
2	423271,31	2300736,84
3	423264,41	2300735,58
4	423264,86	2300733,12
5	423265,11	2300731,75
Площадь = 27 кв.м.		
59:35:0010113:44		
№№ точек	X	Y
1	423196,13	2300717,51
2	423193,39	2300723,16
3	423190,07	2300721,60
4	423192,84	2300716,01
Площадь = 23 кв.м.		
59:35:0010113:45		
№№ точек	X	Y
1	423251,11	2300865,75
2	423250,57	2300873,35
3	423249,82	2300882,61
4	423243,71	2300881,89
5	423242,79	2300891,04
6	423231,20	2300889,76
7	423232,23	2300875,66
8	423233,59	2300864,43
Площадь = 405 кв.м.		
59:35:0010113:46		
№№ точек	X	Y
1	423239,84	2300737,53
2	423237,07	2300743,49
3	423233,54	2300741,84
4	423236,28	2300735,89
Площадь = 26 кв.м.		
59:35:0010113:47		
№№ точек	X	Y
1	423237,07	2300743,49
2	423234,52	2300748,95
3	423230,97	2300747,35
4	423233,54	2300741,84
Площадь = 24 кв.м.		
59:35:0010113:48		
№№ точек	X	Y
1	423190,07	2300721,60
2	423187,14	2300727,55
3	423183,82	2300726,05
4	423186,77	2300720,04
Площадь = 24 кв.м.		
59:35:0010113:49		
№№ точек	X	Y
1	423139,44	2300826,91
2	423138,67	2300833,47

3	423134,55	2300833,10
4	423135,24	2300826,41
Площадь = 28 кв.м.		
59:35:0010113:50		
№№ точек	X	Y
1	423269,97	2300744,84
2	423269,30	2300748,84
3	423262,24	2300747,53
4	423262,47	2300746,26
5	423262,97	2300743,62
Площадь = 29 кв.м.		
59:35:0010113:51		
№№ точек	X	Y
1	423178,81	2300927,83
2	423178,03	2300945,90
3	423176,42	2300966,08
4	423171,65	2300966,01
5	423172,06	2300960,91
6	423172,59	2300954,46
7	423173,06	2300947,15
8	423174,57	2300927,84
9	423176,72	2300927,82
Площадь = 179 кв.м.		
59:35:0010113:54		
№№ точек	X	Y
1	423167,98	2300970,09
2	423164,45	2300969,78
3	423163,60	2300977,62
4	423163,17	2300980,74
5	423166,62	2300980,94
6	423167,05	2300977,91
Площадь = 38 кв.м.		
59:35:0010113:55		
№№ точек	X	Y
1	423143,16	2300827,45
2	423142,37	2300833,88
3	423138,67	2300833,47
4	423139,44	2300826,91
Площадь = 24 кв.м.		
59:35:0010113:66		
№№ точек	X	Y
1	423291,34	2300714,16
2	423290,54	2300718,35
3	423281,81	2300717,01
4	423282,46	2300712,75
Площадь = 38 кв.м.		
59:35:0010113:67		
№№ точек	X	Y
1	423264,21	2300736,65
2	423263,69	2300739,51

3	423263,37	2300741,42
4	423255,72	2300740,11
5	423256,44	2300735,41
Площадь = 37 кв.м.		
59:35:0010113:69		
№№ точек	X	Y
1	423263,37	2300741,42
2	423262,97	2300743,62
3	423262,47	2300746,26
4	423254,97	2300744,93
5	423255,72	2300740,11
Площадь = 38 кв.м.		
59:35:0010113:72		
№№ точек	X	Y
1	423264,86	2300733,12
2	423264,41	2300735,58
3	423264,21	2300736,65
4	423256,44	2300735,41
5	423257,01	2300731,72
Площадь = 29 кв.м.		
59:35:0010113:75		
№№ точек	X	Y
1	423276,14	2300705,36
2	423275,47	2300709,80
3	423268,63	2300708,61
4	423268,69	2300708,22
5	423269,29	2300704,32
6	423270,51	2300704,51
Площадь = 31 кв.м.		
59:35:0010113:78		
№№ точек	X	Y
1	423269,29	2300704,32
2	423268,69	2300708,22
3	423260,83	2300706,99
4	423261,43	2300703,12
Площадь = 31 кв.м.		
59:35:0010113:79		
№№ точек	X	Y
1	423262,47	2300746,26
2	423262,24	2300747,53
3	423261,58	2300751,26
4	423254,22	2300749,84
5	423253,22	2300749,66
6	423254,09	2300744,78
7	423254,97	2300744,93
Площадь = 43 кв.м.		
59:35:0010113:80		
№№ точек	X	Y
1	423153,61	2300828,97
2	423153,58	2300829,42

3	423153,09	2300833,07
4	423152,82	2300834,97
5	423149,92	2300834,70
6	423150,85	2300828,57
Площадь = 18 кв.м.		
59:35:0010113:81		
№№ точек	X	Y
1	423273,98	2300719,89
2	423273,32	2300724,30
3	423266,58	2300723,13
4	423267,00	2300720,49
5	423267,26	2300718,80
Площадь = 30 кв.м.		
59:35:0010113:82		
№№ точек	X	Y
1	423267,00	2300720,49
2	423266,58	2300723,13
3	423266,26	2300724,96
4	423258,28	2300723,50
5	423258,97	2300719,04
Площадь = 37 кв.м.		
59:35:0010113:84		
№№ точек	X	Y
1	423273,32	2300724,30
2	423272,62	2300729,05
3	423265,75	2300727,89
4	423266,26	2300724,96
5	423266,58	2300723,13
Площадь = 33 кв.м.		
59:35:0010113:91		
№№ точек	X	Y
1	423182,52	2300896,11
2	423180,97	2300908,58
3	423180,48	2300913,63
4	423178,81	2300927,83
5	423176,72	2300927,82
6	423177,83	2300913,25
7	423179,87	2300895,77
Площадь = 81 кв.м.		
59:35:0010113:103		
№№ точек	X	Y
1	423233,54	2300741,84
2	423230,97	2300747,35
3	423227,32	2300745,71
4	423229,73	2300740,09
Площадь = 25 кв.м.		
59:35:0010113:105		
№№ точек	X	Y
1	423268,69	2300708,22
2	423268,63	2300708,61

3	423268,05	2300712,40
4	423260,18	2300711,20
5	423260,83	2300706,99
Площадь = 34 кв.м.		
59:35:0010113:108		
№№ точек	X	Y
1	423268,05	2300712,40
2	423267,73	2300714,47
3	423267,47	2300716,07
4	423259,64	2300714,70
5	423260,18	2300711,20
Площадь = 29 кв.м.		
59:35:0010113:112		
№№ точек	X	Y
1	423193,83	2300686,95
2	423191,19	2300692,67
3	423191,05	2300692,60
4	423187,70	2300690,99
5	423190,13	2300685,29
Площадь = 25 кв.м.		
59:35:0010113:114		
№№ точек	X	Y
1	423296,25	2300697,45
2	423294,03	2300710,28
3	423291,98	2300710,00
4	423289,74	2300709,63
5	423291,85	2300696,74
Площадь = 57 кв.м.		
59:35:0010113:115		
№№ точек	X	Y
1	423241,29	2300902,55
2	423241,30	2300905,56
3	423240,05	2300912,96
4	423228,88	2300913,07
5	423231,29	2300899,00
6	423235,49	2300899,63
Площадь = 139 кв.м.		
59:35:0010113:116		
№№ точек	X	Y
1	423231,29	2300899,00
2	423228,88	2300913,07
3	423219,52	2300911,74
4	423221,17	2300897,95
Площадь = 138 кв.м.		
59:35:0010113:117		
№№ точек	X	Y
1	423240,05	2300912,96
2	423238,69	2300917,83
3	423234,58	2300919,17
4	423230,07	2300919,84

5	423223,78	2300920,34
6	423219,12	2300919,87
7	423219,52	2300911,74
8	423228,88	2300913,07
Площадь = 137 кв.м.		
59:35:0010113:120		
№№ точек	X	Y
1	423198,06	2300891,45
2	423195,42	2300910,16
3	423194,82	2300915,41
4	423194,08	2300927,53
5	423191,49	2300927,69
6	423191,23	2300927,70
7	423191,18	2300922,64
8	423191,85	2300914,75
9	423193,02	2300902,94
10	423190,32	2300902,48
11	423190,59	2300900,45
12	423193,31	2300900,77
13	423194,56	2300891,06
Площадь = 124 кв.м.		
59:35:0010113:122		
№№ точек	X	Y
1	423189,53	2300890,53
2	423188,20	2300902,42
3	423186,97	2300915,13
4	423183,25	2300914,74
5	423184,64	2300901,61
6	423186,04	2300890,14
Площадь = 90 кв.м.		
59:35:0010113:124		
№№ точек	X	Y
1	423186,04	2300890,14
2	423184,64	2300901,61
3	423183,25	2300914,74
4	423181,95	2300927,80
5	423178,81	2300927,83
6	423180,48	2300913,63
7	423180,97	2300908,58
8	423182,52	2300896,11
9	423183,24	2300889,84
Площадь = 110 кв.м.		
59:35:0010113:131		
№№ точек	X	Y
1	423284,29	2300759,57
2	423283,31	2300764,21
3	423274,48	2300762,68
4	423275,24	2300757,95
Площадь = 43 кв.м.		
59:35:0010113:132		

№№ точек	X	Y
1	423285,24	2300754,58
2	423284,45	2300758,82
3	423284,29	2300759,57
4	423275,24	2300757,95
5	423276,05	2300752,89
Площадь = 47 кв.м.		
59:35:0010113:135		
№№ точек	X	Y
1	423218,48	2300727,74
2	423215,71	2300733,66
3	423212,60	2300732,19
4	423215,33	2300726,30
Площадь = 22 кв.м.		
59:35:0010113:137		
№№ точек	X	Y
1	423208,32	2300693,00
2	423208,10	2300693,50
3	423205,43	2300699,33
4	423203,50	2300698,42
5	423202,32	2300697,85
6	423205,03	2300692,07
7	423205,27	2300691,57
Площадь = 24 кв.м.		
59:35:0010113:139		
№№ точек	X	Y
1	423292,79	2300751,80
2	423292,15	2300755,84
3	423285,24	2300754,58
4	423285,95	2300750,78
Площадь = 28 кв.м.		
59:35:0010113:145		
№№ точек	X	Y
1	423291,98	2300710,00
2	423291,34	2300714,16
3	423282,46	2300712,75
4	423283,17	2300708,55
Площадь = 38 кв.м.		
59:35:0010113:146		
№№ точек	X	Y
1	423166,48	2300736,77
2	423163,64	2300741,05
3	423161,97	2300743,25
4	423157,44	2300741,25
5	423161,62	2300734,60
Площадь = 40 кв.м.		
59:35:0010113:147		
№№ точек	X	Y
1	423160,09	2300841,62
2	423159,49	2300846,12

3	423151,59	2300845,31
4	423152,03	2300840,96
5	423152,05	2300840,79
Площадь = 36 кв.м.		
59:35:0010113:148		
№№ точек	X	Y
1	423286,72	2300746,28
2	423285,95	2300750,78
3	423276,62	2300749,33
4	423277,30	2300745,11
Площадь = 42 кв.м.		
59:35:0010113:150		
№№ точек	X	Y
1	423187,85	2300797,52
2	423187,80	2300801,00
3	423181,79	2300800,89
4	423181,54	2300802,56
5	423181,14	2300806,12
6	423179,02	2300805,92
7	423171,09	2300805,31
8	423171,69	2300798,17
Площадь = 99 кв.м.		
59:35:0010113:152		
№№ точек	X	Y
1	423232,36	2300734,09
2	423229,73	2300740,09
3	423225,90	2300738,39
4	423228,62	2300732,38
Площадь = 27 кв.м.		
59:35:0010113:154		
№№ точек	X	Y
1	423161,62	2300734,60
2	423157,44	2300741,25
3	423155,17	2300744,84
4	423149,27	2300742,68
5	423156,08	2300731,32
Площадь = 80 кв.м.		
59:35:0010113:161		
№№ точек	X	Y
1	423190,79	2300746,47
2	423189,67	2300753,88
3	423182,48	2300753,10
4	423183,45	2300745,76
Площадь = 54 кв.м.		
59:35:0010113:166		
№№ точек	X	Y
1	423172,04	2300739,27
2	423170,87	2300743,91
3	423167,90	2300743,52
4	423163,64	2300741,05

5	423166,48	2300736,77
Площадь = 37 кв.м.		
59:35:0010113:171		
№№ точек	X	Y
1	423183,45	2300745,75
2	423182,48	2300753,10
3	423182,12	2300755,74
4	423176,30	2300755,37
5	423178,48	2300745,19
Площадь = 55 кв.м.		
59:35:0010113:173		
№№ точек	X	Y
1	423159,48	2300861,48
2	423158,94	2300868,23
3	423156,31	2300868,01
4	423155,20	2300867,92
5	423155,59	2300861,74
6	423155,61	2300861,16
Площадь = 26 кв.м.		
59:35:0010113:174		
№№ точек	X	Y
1	423160,45	2300908,86
2	423160,13	2300914,30
3	423159,66	2300921,60
4	423158,76	2300927,03
5	423155,22	2300926,99
6	423151,04	2300926,61
7	423150,33	2300926,64
8	423149,01	2300926,66
9	423144,99	2300926,74
10	423129,97	2300926,13
11	423129,92	2300922,25
12	423130,31	2300906,10
13	423134,75	2300906,33
14	423144,90	2300907,04
15	423144,88	2300907,79
16	423155,50	2300908,63
Площадь = 570 кв.м.		
59:35:0010113:177		
№№ точек	X	Y
1	423172,97	2300744,19
2	423172,33	2300748,26
3	423172,07	2300752,29
4	423166,14	2300751,79
5	423167,90	2300743,52
Площадь = 45 кв.м.		
59:35:0010113:178		
№№ точек	X	Y
1	423218,75	2300697,70
2	423215,85	2300704,08

3	423212,30	2300702,36
4	423215,08	2300696,67
5	423215,32	2300696,17
Площадь = 27 кв.м.		
59:35:0010113:179		
№№ точек	X	Y
1	423146,84	2300827,98
2	423146,03	2300834,33
3	423142,37	2300833,88
4	423143,16	2300827,45
Площадь = 24 кв.м.		
59:35:0010113:180		
№№ точек	X	Y
1	423205,03	2300692,07
2	423202,32	2300697,85
3	423199,54	2300696,52
4	423198,69	2300696,14
5	423201,41	2300690,37
Площадь = 26 кв.м.		
59:35:0010113:181		
№№ точек	X	Y
1	423290,52	2300718,35
2	423289,93	2300722,46
3	423281,15	2300721,12
4	423281,81	2300717,01
Площадь = 37 кв.м.		
59:35:0010113:184		
№№ точек	X	Y
1	423212,69	2300732,06
2	423210,05	2300737,93
3	423206,96	2300736,54
4	423209,62	2300730,62
Площадь = 22 кв.м.		
59:35:0010113:185		
№№ точек	X	Y
1	423293,42	2300747,42
2	423292,79	2300751,80
3	423285,95	2300750,78
4	423286,72	2300746,28
Площадь = 31 кв.м.		
59:35:0010113:186		
№№ точек	X	Y
1	423289,93	2300722,46
2	423289,32	2300726,61
3	423280,47	2300725,32
4	423281,15	2300721,12
Площадь = 38 кв.м.		
59:35:0010113:188		
№№ точек	X	Y
1	423142,37	2300833,88

2	423141,75	2300839,93
3	423137,96	2300839,56
4	423138,67	2300833,47
Площадь = 23 кв.м.		
59:35:0010113:189		
№№ точек	X	Y
1	423232,30	2300840,38
2	423229,41	2300867,31
3	423166,37	2300860,56
4	423168,63	2300828,91
5	423173,77	2300829,52
6	423178,51	2300830,41
7	423188,31	2300831,43
8	423190,30	2300818,49
9	423193,40	2300818,89
10	423193,36	2300821,26
11	423192,95	2300831,77
12	423196,63	2300832,17
13	423200,53	2300832,62
14	423202,83	2300832,91
15	423205,62	2300833,23
16	423209,13	2300833,48
17	423212,67	2300833,83
18	423216,17	2300834,28
19	423218,87	2300834,49
20	423226,69	2300835,16
21	423231,86	2300836,27
22	423230,94	2300839,92
Площадь = 2057 кв.м.		
59:35:0010113:190		
№№ точек	X	Y
1	423186,97	2300915,13
2	423185,74	2300927,80
3	423183,91	2300927,82
4	423181,95	2300927,80
5	423183,25	2300914,74
Площадь = 49 кв.м.		
59:35:0010113:191		
№№ точек	X	Y
1	423229,41	2300867,31
2	423226,44	2300894,16
3	423213,87	2300893,17
4	423209,45	2300892,70
5	423207,81	2300892,52
6	423202,91	2300891,99
7	423200,03	2300891,67
8	423198,06	2300891,45
9	423194,56	2300891,06
10	423192,10	2300890,80
11	423189,53	2300890,53

12	423186,04	2300890,14
13	423183,24	2300889,84
14	423182,52	2300896,11
15	423179,87	2300895,77
16	423180,91	2300889,60
17	423178,17	2300889,31
18	423171,19	2300888,54
19	423166,67	2300888,04
20	423164,59	2300887,81
21	423164,63	2300886,32
22	423166,37	2300860,56
Площадь = 1731 кв.м.		
59:35:0010113:193		
№№ точек	X	Y
1	423207,01	2300748,44
2	423206,21	2300759,25
3	423206,07	2300762,22
4	423205,70	2300770,04
5	423205,28	2300778,47
6	423205,04	2300783,26
7	423204,90	2300791,83
8	423246,23	2300798,42
9	423245,54	2300799,76
10	423240,99	2300808,99
11	423235,84	2300805,97
12	423234,33	2300805,20
13	423225,73	2300804,80
14	423225,30	2300807,69
15	423220,52	2300807,06
16	423220,65	2300805,80
17	423216,42	2300805,24
18	423216,34	2300799,59
19	423216,45	2300797,23
20	423212,70	2300797,21
21	423207,19	2300794,62
22	423207,31	2300804,59
23	423206,09	2300804,59
24	423202,00	2300805,24
25	423201,92	2300806,57
26	423197,80	2300806,84
27	423194,41	2300806,49
28	423194,60	2300804,40
29	423195,55	2300778,92
30	423138,38	2300777,81
31	423140,98	2300754,57
32	423149,27	2300742,68
33	423155,17	2300744,84
34	423157,44	2300741,25
35	423161,97	2300743,25
36	423163,64	2300741,05

37	423167,90	2300743,52
38	423166,14	2300751,79
39	423172,07	2300752,29
40	423172,33	2300748,26
41	423172,97	2300744,19
42	423178,48	2300745,19
43	423176,30	2300755,37
44	423182,12	2300755,74
45	423182,48	2300753,10
46	423189,67	2300753,88
47	423190,79	2300746,47
Площадь = 2646 кв.м.		
59:35:0010113:195		
№№ точек	X	Y
1	423150,85	2300828,57
2	423149,92	2300834,70
3	423146,03	2300834,33
4	423146,84	2300827,98
Площадь = 25 кв.м.		
59:35:0010113:346		
№№ точек	X	Y
1	423275,47	2300709,80
2	423274,63	2300715,50
3	423267,73	2300714,47
4	423268,05	2300712,40
5	423268,63	2300708,61
Площадь = 41 кв.м.		
59:35:0010113:348		
№№ точек	X	Y
1	423160,79	2300830,19
2	423160,69	2300834,01
3	423153,09	2300833,07
4	423153,58	2300829,42
Площадь = 28 кв.м.		
59:35:0010113:349		
№№ точек	X	Y
1	423212,14	2300724,84
2	423209,62	2300730,62
3	423206,14	2300729,10
4	423209,03	2300723,42
Площадь = 23 кв.м.		
59:35:0010113:350		
№№ точек	X	Y
1	423151,37	2300861,32
2	423150,86	2300867,64
3	423147,20	2300867,36
4	423147,69	2300860,95
Площадь = 24 кв.м.		
59:35:0010113:413		
№№ точек	X	Y

1	423147,51	2300867,39
2	423146,97	2300874,52
3	423142,36	2300874,18
4	423142,97	2300867,02
5	423143,27	2300867,05
6	423147,20	2300867,36
Площадь = 34 кв.м.		
59:35:0010113:431		
№№ точек	X	Y
1	423139,46	2300865,89
2	423139,39	2300866,74
3	423138,86	2300873,92
4	423135,27	2300873,47
5	423136,00	2300865,55
Площадь = 28 кв.м.		
59:35:0010113:432		
№№ точек	X	Y
1	423271,31	2300736,84
2	423270,66	2300740,75
3	423263,69	2300739,51
4	423264,21	2300736,65
5	423264,41	2300735,58
Площадь = 28 кв.м.		
59:35:0010113:436		
№№ точек	X	Y
1	423155,59	2300861,74
2	423155,20	2300867,92
3	423152,19	2300867,72
4	423150,86	2300867,64
5	423151,37	2300861,32
Площадь = 27 кв.м.		
59:35:0010113:437		
№№ точек	X	Y
1	423271,74	2300695,74
2	423270,51	2300704,51
3	423269,29	2300704,32
4	423261,43	2300703,12
5	423262,80	2300694,25
Площадь = 81 кв.м.		
59:35:0010113:438		
№№ точек	X	Y
1	423277,42	2300696,69
2	423276,14	2300705,36
3	423270,51	2300704,51
4	423271,74	2300695,74
Площадь = 50 кв.м.		
59:35:0010113:442		
№№ точек	X	Y
1	423174,88	2300707,79
2	423172,62	2300712,90

3	423168,72	2300711,12
4	423170,96	2300706,00
Площадь = 24 кв.м.		
59:35:0010113:446		
№№ точек	X	Y
1	423266,26	2300724,96
2	423265,75	2300727,89
3	423265,52	2300729,31
4	423257,61	2300727,90
5	423258,28	2300723,50
Площадь = 36 кв.м.		
59:35:0010113:449		
№№ точек	X	Y
1	423289,32	2300726,61
2	423288,66	2300730,82
3	423287,23	2300730,66
4	423279,81	2300729,48
5	423280,47	2300725,32
Площадь = 38 кв.м.		
59:35:0010113:450		
№№ точек	X	Y
1	423287,33	2300742,16
2	423286,72	2300746,28
3	423277,30	2300745,11
4	423277,99	2300740,81
Площадь = 40 кв.м.		
59:35:0010113:456		
№№ точек	X	Y
1	423287,23	2300730,66
2	423286,72	2300733,90
3	423279,26	2300732,87
4	423279,81	2300729,48
Площадь = 25 кв.м.		
59:35:0010113:457		
№№ точек	X	Y
1	423186,77	2300720,04
2	423183,82	2300726,05
3	423180,42	2300724,50
4	423183,45	2300718,48
Площадь = 25 кв.м.		
59:35:0010113:472		
№№ точек	X	Y
1	423183,91	2300927,82
2	423182,88	2300944,37
3	423182,42	2300952,40
4	423180,91	2300964,19
5	423180,99	2300966,12
6	423176,42	2300966,08
7	423178,03	2300945,90
8	423178,81	2300927,83

9	423181,95	2300927,80
Площадь = 184 кв.м.		
59:35:0010113:476		
№№ точек	X	Y
1	423216,82	2300919,76
2	423214,53	2300959,07
3	423214,35	2300964,01
4	423212,02	2300963,70
5	423211,50	2300967,45
6	423205,91	2300966,63
7	423206,09	2300962,37
8	423204,15	2300962,27
9	423204,41	2300960,36
10	423208,93	2300926,79
11	423210,12	2300918,99
12	423210,89	2300919,08
13	423211,86	2300919,19
Площадь = 398 кв.м.		
59:35:0010113:483		
№№ точек	X	Y
1	423183,45	2300718,48
2	423180,42	2300724,50
3	423177,10	2300722,99
4	423179,87	2300716,83
Площадь = 26 кв.м.		
59:35:0010113:606		
№№ точек	X	Y
1	423191,05	2300692,60
2	423188,41	2300698,58
3	423188,23	2300699,01
4	423184,64	2300697,39
5	423184,82	2300696,97
6	423187,50	2300690,89
7	423187,70	2300690,99
Площадь = 28 кв.м.		
59:35:0010113:611		
№№ точек	X	Y
1	423265,52	2300729,31
2	423265,11	2300731,75
3	423264,86	2300733,12
4	423257,01	2300731,72
5	423257,61	2300727,90
Площадь = 31 кв.м.		
59:35:0010113:614		
№№ точек	X	Y
1	423152,19	2300867,72
2	423151,62	2300874,85
3	423146,97	2300874,52
4	423147,51	2300867,39
5	423150,86	2300867,64

Площадь = 33 кв.м.		
59:35:0010113:615		
№№ точек	X	Y
1	423285,95	2300750,78
2	423285,24	2300754,58
3	423276,05	2300752,89
4	423276,62	2300749,33
Площадь = 35 кв.м.		
59:35:0010113:624		
№№ точек	X	Y
1	423146,03	2300834,33
2	423145,49	2300840,31
3	423141,75	2300839,93
4	423142,37	2300833,88
Площадь = 22 кв.м.		
59:35:0010113:627		
№№ точек	X	Y
1	423212,30	2300702,36
2	423209,53	2300708,57
3	423204,85	2300706,22
4	423207,55	2300700,30
5	423209,04	2300700,89
Площадь = 35 кв.м.		
59:35:0000000:1432		
№№ точек	X	Y
1	423499,66	2301013,31
2	423499,19	2301016,91
3	423492,04	2301016,20
4	423492,50	2301012,76
5	423493,49	2301012,84
Площадь = 25 кв.м.		

Приложение 4

к проекту межевания территории кадастровых кварталов
59:35:0010112, 59:35:0010113 местоположение: Пермский
край, Суксунский городской округ, рп. Суксун

КАТАЛОГ КООРДИНАТ КРАСНЫХ ЛИНИЙ

№№ точек	X	Y	№№ точек	X	Y	№№ точек	X	Y
1	423522.18	2300906.37	27	423200.43	2301021.83	53	423366.44	2300851.39
2	423528.68	2300922.86	28	423148.02	2301016.01	54	423437.64	2300877.41
3	423520.13	2300926.09	29	423137.06	2301016.05	55	423259.88	2300929.78
4	423519.40	2300924.24	30	423118.83	2301014.00	56	423256.71	2300927.88
5	423510.43	2300927.46	31	423120.15	2301002.08	57	423250.56	2300915.21
6	423505.68	2300913.19	32	423118.58	2301001.91	58	423241.31	2300912.19
7	423513.62	2300909.61	33	423121.02	2300980.04	59	423241.29	2300902.55
8	423500.82	2300998.30	34	423123.76	2300968.22	60	423235.49	2300899.63
9	423499.92	2301006.41	35	423125.06	2300968.31	61	423226.06	2300898.18
10	423500.68	2301006.50	36	423131.28	2300885.56	62	423232.30	2300840.38
11	423488.84	2301096.99	37	423156.54	2300886.11	63	423313.96	2300868.73
12	423481.27	2301096.01	38	423164.63	2300886.32	64	423309.46	2300877.16
13	423492.51	2301001.89	39	423166.37	2300860.56	65	423299.81	2300872.20
14	423493.26	2300997.16	40	423168.63	2300828.91	66	423293.68	2300870.24
15	423464.06	2300893.86	41	423171.09	2300805.31	67	423285.48	2300868.14
16	423476.89	2300983.19	42	423136.72	2300801.98	68	423278.35	2300866.89
17	423473.49	2301033.99	43	423137.67	2300781.22	69	423271.41	2300930.66
18	423477.97	2301034.85	44	423138.38	2300777.81	70	423267.96	2300862.83
19	423476.45	2301047.49	45	423140.98	2300754.57	71	423264.08	2300898.54
20	423471.32	2301046.34	46	423149.27	2300742.68	72	423230.65	2300893.97
21	423458.16	2301085.28	47	423156.08	2300731.32	73	423233.71	2300857.61
22	423395.64	2301061.97	48	423207.01	2300748.44	74	423256.27	2300859.71
23	423397.10	2301055.72	49	423253.01	2300768.32	75	423293.61	2300747.45
24	423343.90	2301037.80	50	423283.28	2300778.06	76	423290.48	2300765.52
25	423295.71	2301031.46	51	423355.12	2300804.58	77	423274.48	2300762.68
26	423249.96	2301027.01	52	423393.14	2300821.11	78	423282.46	2300712.75

№№ точек	X	Y	№№ точек	X	Y	№№ точек	X	Y
79	423285.30	2300695.67	98	423187.71	2300690.97	117	423153.58	2300829.42
80	423296.25	2300697.45	99	423190.31	2300684.86	118	423145.08	2300848.15
81	423294.03	2300710.28	100	423239.88	2300737.46	119	423144.86	2300852.70
82	423292.89	2300710.13	101	423234.50	2300749.00	120	423138.43	2300852.08
83	423288.13	2300742.26	102	423165.70	2300717.92	121	423132.02	2300851.46
84	423287.33	2300742.16	103	423170.99	2300705.95	122	423132.43	2300847.07
85	423286.72	2300746.28	104	423160.79	2300830.19	123	423138.82	2300847.61
86	423277.42	2300696.69	105	423160.69	2300834.01	124	423159.48	2300861.48
87	423272.62	2300729.05	106	423160.42	2300837.57	125	423158.94	2300868.23
88	423267.59	2300759.03	107	423160.09	2300841.62	126	423156.31	2300868.01
89	423252.15	2300755.81	108	423159.49	2300846.12	127	423155.81	2300875.16
90	423262.80	2300694.25	109	423151.59	2300845.31	128	423146.97	2300874.52
91	423238.02	2300706.24	110	423152.03	2300840.96	129	423138.86	2300873.92
92	423235.54	2300712.46	111	423145.49	2300840.31	130	423131.45	2300872.98
93	423231.45	2300710.82	112	423133.99	2300839.17	131	423132.37	2300865.19
94	423228.64	2300717.40	113	423134.55	2300833.10	132	423139.46	2300865.89
95	423180.25	2300695.43	114	423135.24	2300826.41	133	423139.90	2300860.17
96	423183.35	2300689.07	115	423139.44	2300826.91	134	423155.59	2300861.74
97	423187.50	2300690.89	116	423153.61	2300828.97	135	423155.61	2300861.16