

УТВЕРЖДЕНА
постановлением
Администрации Суксунского
муниципального района от
"06" _09_2018г. № 276_











СХЕМА
размещения рекламных конструкций
на территории Суксунского муниципального района

05-16-МК16000022-СРРК

Содержание	лист
Общие данные	2
Общий вид схемы размещения рекламных конструкций на территории Суксунского городского поселения, пос.Суксун	3
Общий вид схемы размещения рекламных конструкций на территории Киселёвского сельского поселения, д.Опалухино	4
Общий вид схемы размещения рекламных конструкций на территории Киселёвского сельского поселения, с.Верх-Суксун, д.Киселёво	5
Общий вид схемы размещения рекламных конструкций на территории Киселёвского сельского поселения, с.Сабарка	6
Общий вид схемы размещения рекламных конструкций на территории Ключевского сельского поселения, д.Шахарово, с.Ключи, с.Брёхово	7
Общий вид схемы размещения рекламных конструкций на территории Поедугинского сельского поселения, д.Сасыково, д.Пепёлыши	8
Общий вид схемы размещения рекламных конструкций на территории Поедугинского сельского поселения, д.Верхняя Истекаевка, д.Тохтарёво, д.Поедуги, д.Васькино	9
Рекламная конструкция №1	10-12
Рекламная конструкция №2	13-15
Рекламная конструкция №3	16-17
Рекламная конструкция №4	18-20
Рекламная конструкция №5	21-23
Рекламная конструкция №6	24-26
Рекламная конструкция №7	27-29
Рекламные конструкции №8, 9	30-33
Рекламная конструкция №10	34-36
Рекламная конструкция №11	37-38
Рекламные конструкции №12-15	39-43
Рекламная конструкция №16	44-45
Рекламная конструкция №17	46-48
Рекламная конструкция №18	49-50
Рекламная конструкция №19	51-53
Рекламная конструкция №20	54-55
Рекламная конструкция №21	56-58
Рекламная конструкция №22	59-61
Рекламная конструкция №23	62-64
Рекламная конструкция №24	65-67
Рекламная конструкция №25	68-69
Рекламная конструкция №26	70-71
Рекламная конструкция №27	72-73
Рекламная конструкция №28	74-76
Рекламная конструкция №29	77-78
Рекламные конструкции №30, 31	79-83
Рекламные конструкции №32	84-86
Рекламная конструкция №33	87-88
Рекламная конструкция №34	89-90


	лист
Рекламная конструкция №35	91-93
Рекламная конструкция №36	94-95
Рекламная конструкция №37	96-98
Рекламная конструкция №38	99-101
Рекламная конструкция №39	102-104
Рекламная конструкция №40	105-107
Рекламная конструкция №41	108-110
Рекламная конструкция №42	111-112
Рекламная конструкция №43	113-115

Условные обозначения

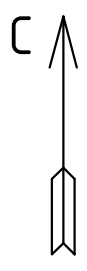
	Рекламная конструкция тип "Стендовые конструкции"
	Рекламная конструкция тип "Щит 6x3 м (билборд)" двусторонний
	Порядковый номер рекламной конструкции
	Остановка маршрутных транспортных средств
	Дорожный знак
	Граница городского (сельского) поселения
	Граница населённого пункта
	Кадастровый участок
	Зоны с особыми условиями использования территории согласно кадастровому плану территории
	Линия электропередачи

Примечания

- 1 Проектом не учитываются зоны с особыми условиями использования территории согласно кадастровому плану территории в местах их несовпадения со съёмкой;
- 2 Перед установкой рекламных конструкций уточнить расположение подземных коммуникаций. Расстояние в плане от фундамента рекламной конструкции до границы подземных коммуникаций составляет не менее 1 м;
- 3 Координаты характерной точки смотри пояснительную записку.

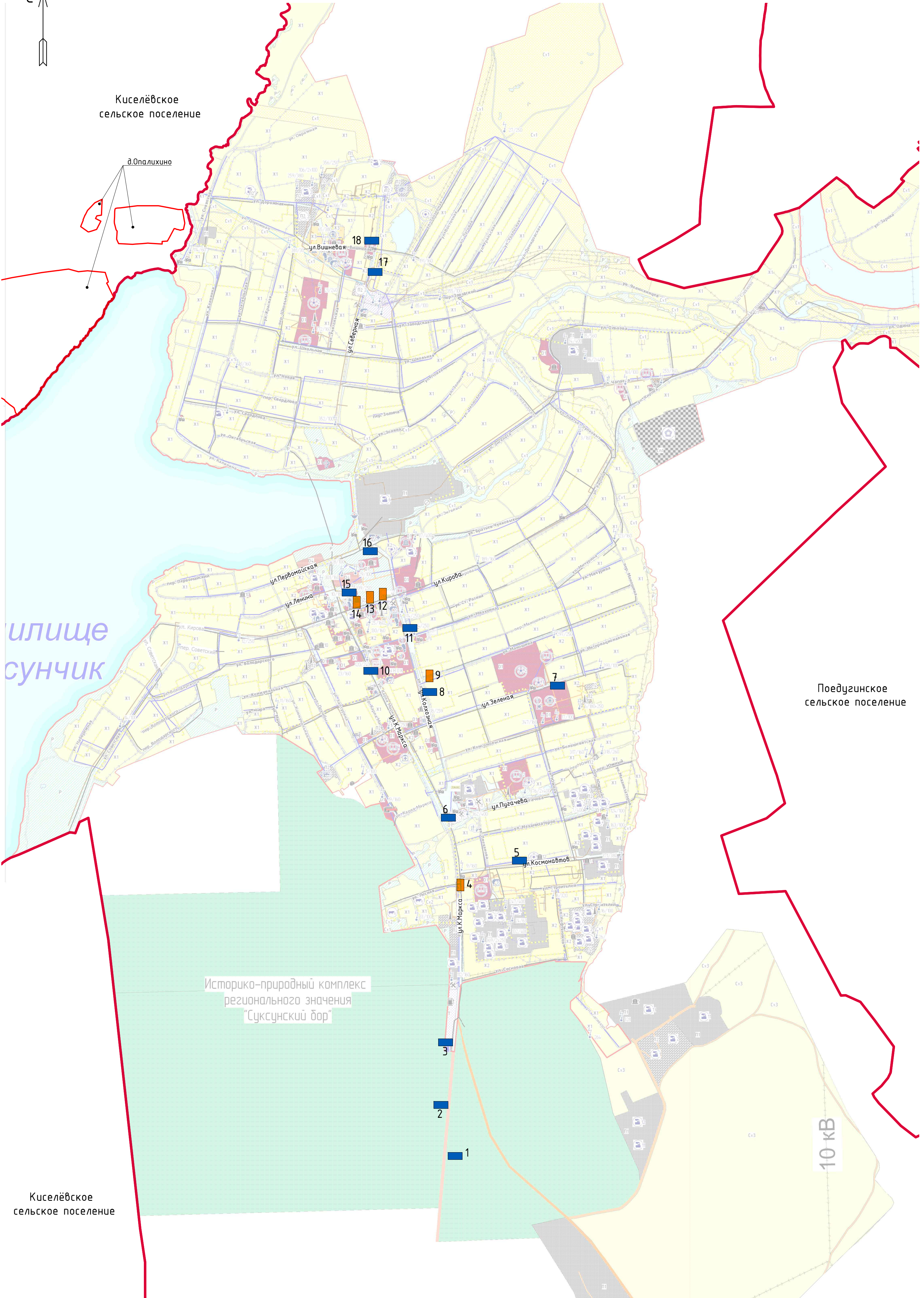
05-16-МК16000022-СРПК					
Схема размещения рекламных конструкций на территории Суксунского муниципального района Пермского края					
Изм.	Кол.уч	Лист	№Док.	Подпись	Дата
Разработал	Косарева				04.2016
Директор	Чемякина				04.2016
					Стадия
					Лист
					Листов
					СРПК
					2
					115
Общие данные					ООО Архитектурная мастерская "ГОРОДСКОЕ ПЛАНИРОВАНИЕ"

Общий вид схемы размещения рекламных конструкций на территории Суксунского городского поселения, пос.Суксун



Киселёвское сельское поселение

д.Опалихино



Поедугинское сельское поселение

илище
сунчик

Историко-природный комплекс
регионального значения
"Суксунский бор"

Киселёвское
сельское поселение

10 кв

Примечание

1 В качестве подосновы использована "Схема использования территории. Схема границ территорий объектов природного и культурного наследия", выполненная в составе проектной документации "Генеральный план Суксунского городского поселения Суксунского муниципального района Пермского края" (ООО "АртПроект").

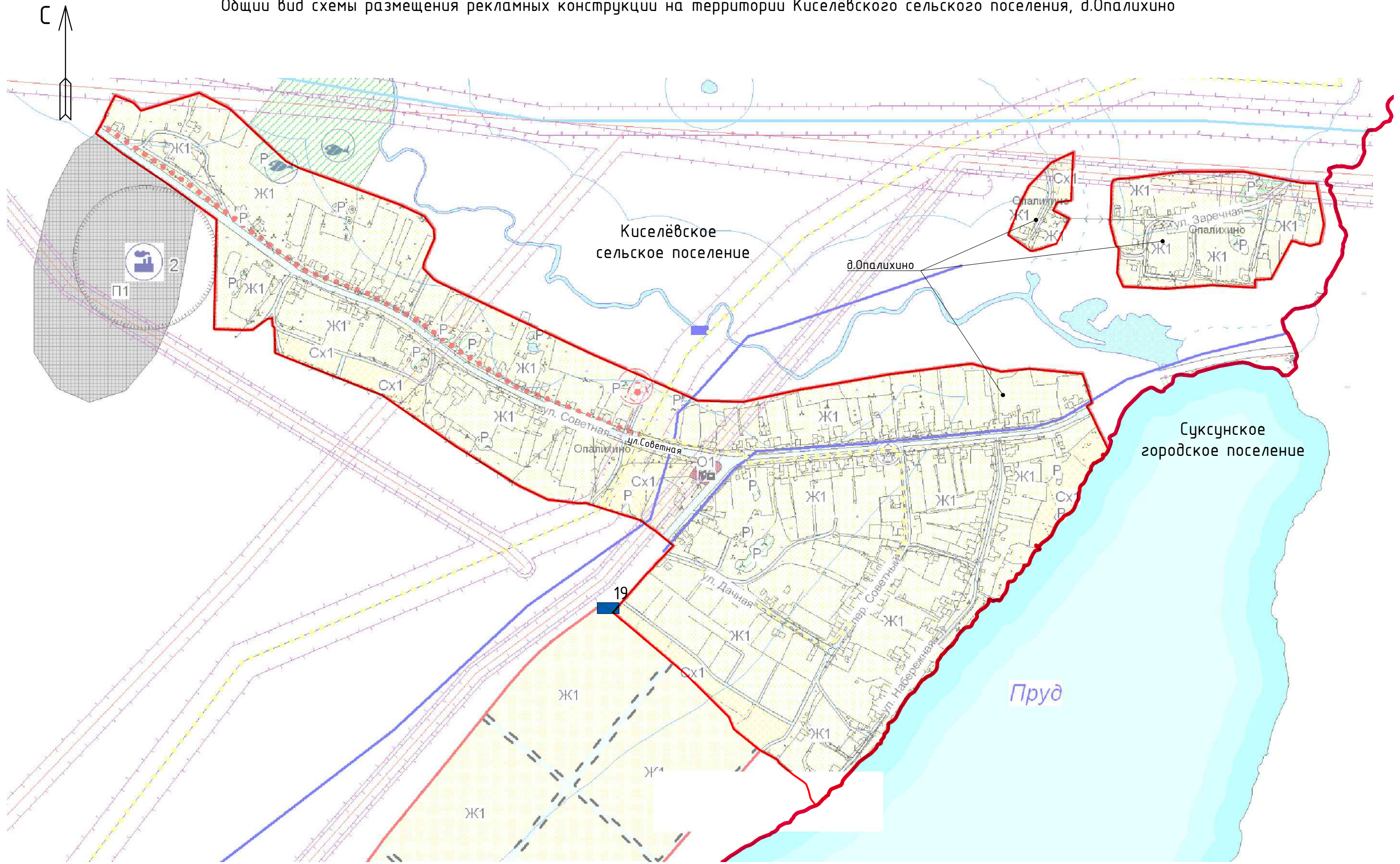
Изм.	Кол.уч.	Лист	№ Док.	Подпись	Дата

05-16-МК16000022-СРПК

Лист

3

Общий вид схемы размещения рекламных конструкций на территории Киселёвского сельского поселения, д.Опалихино



Примечание

1 В качестве подосновы использована "Схема зонирования населенных пунктов", выполненная в составе проектной документации "Генеральный план Киселёвского сельского поселения Суксунского муниципального района Пермского края" (ООО "АртПроект").

Изм.	Кол.уч	Лист	№ Док.	Подпись	Дата

05-16-МК16000022-СРРК

Лист

4

Общий вид схемы размещения рекламных конструкций на территории Киселёвского сельского поселения, с.Верх-Суксун, д.Киселёво



Примечание

1 В качестве подосновы использована "Схема зонирования населенных пунктов", выполненная в составе проектной документации "Генеральный план Киселёвского сельского поселения Суксунского муниципального района Пермского края" (ООО "АртПроект").

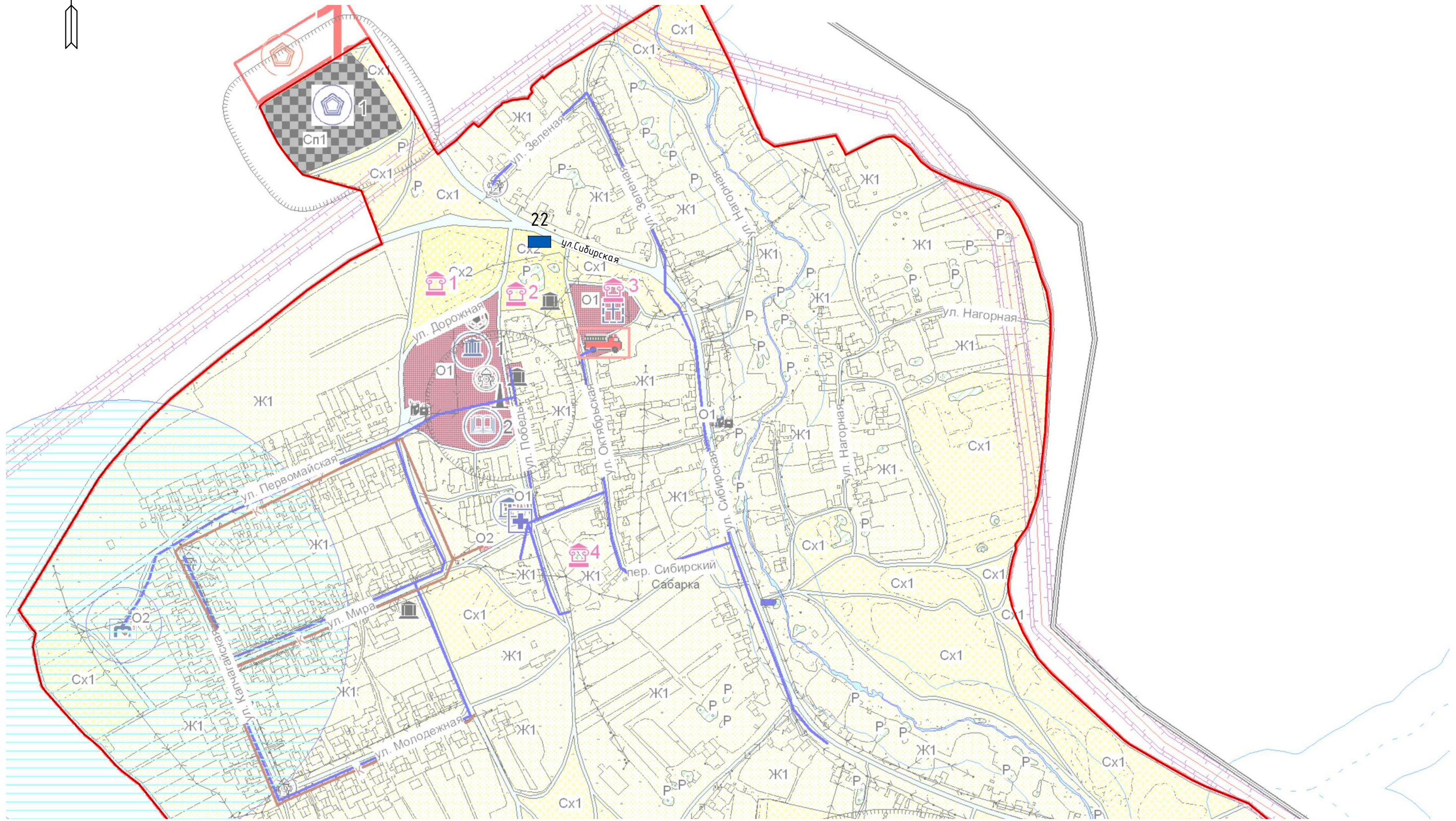
Изм.	Кол.уч	Лист	№Док.	Подпись	Дата

05-16-МК16000022-СРРК

Лист

5

Общий вид схемы размещения рекламных конструкций на территории Киселёвского сельского поселения, с.Сабарка



Примечание

1 В качестве подосновы использована "Схема зонирования населенных пунктов", выполненная в составе проектной документации "Генеральный план Киселёвского сельского поселения Суксунского муниципального района Пермского края" (ООО "АртПроект").

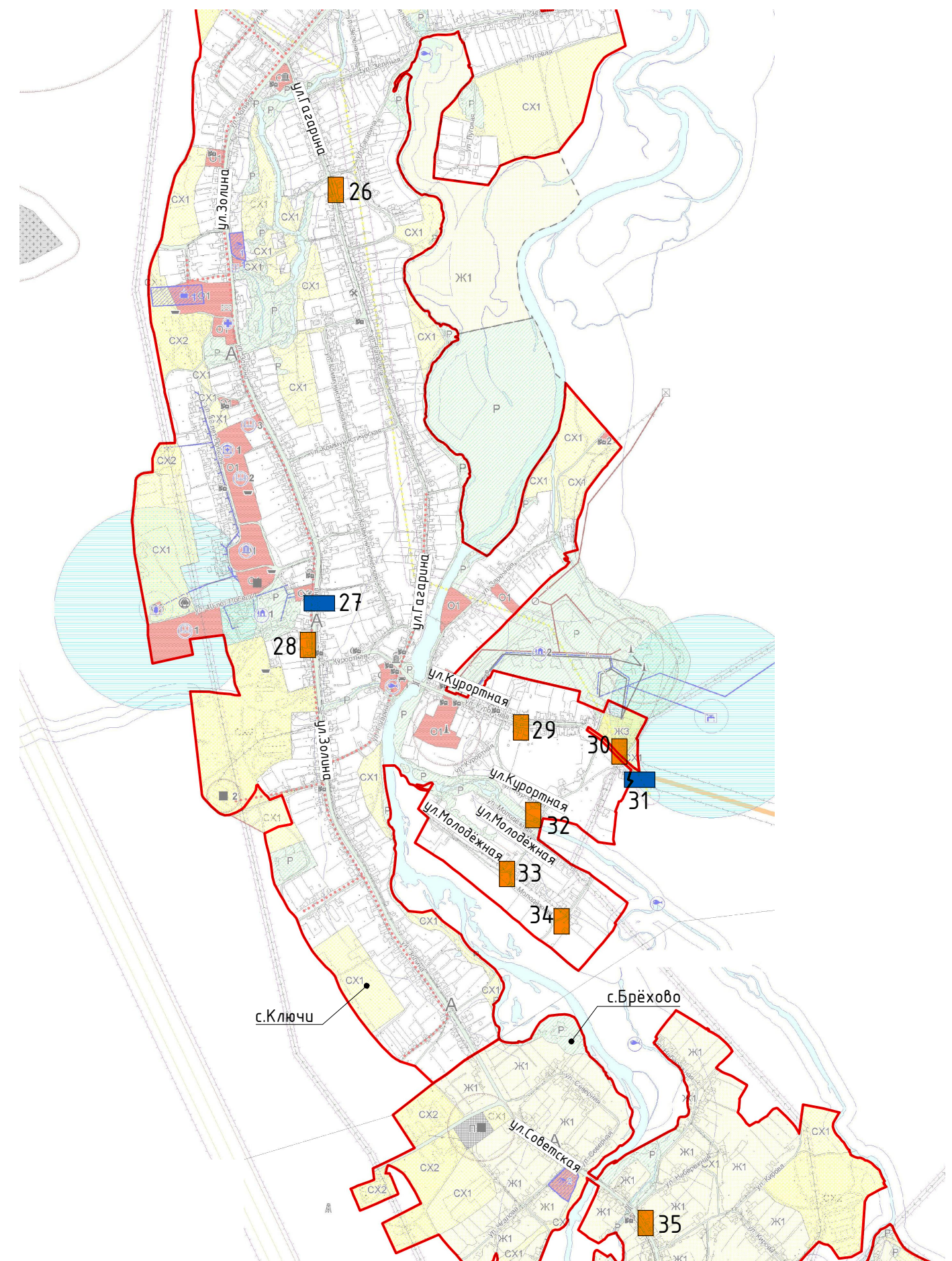
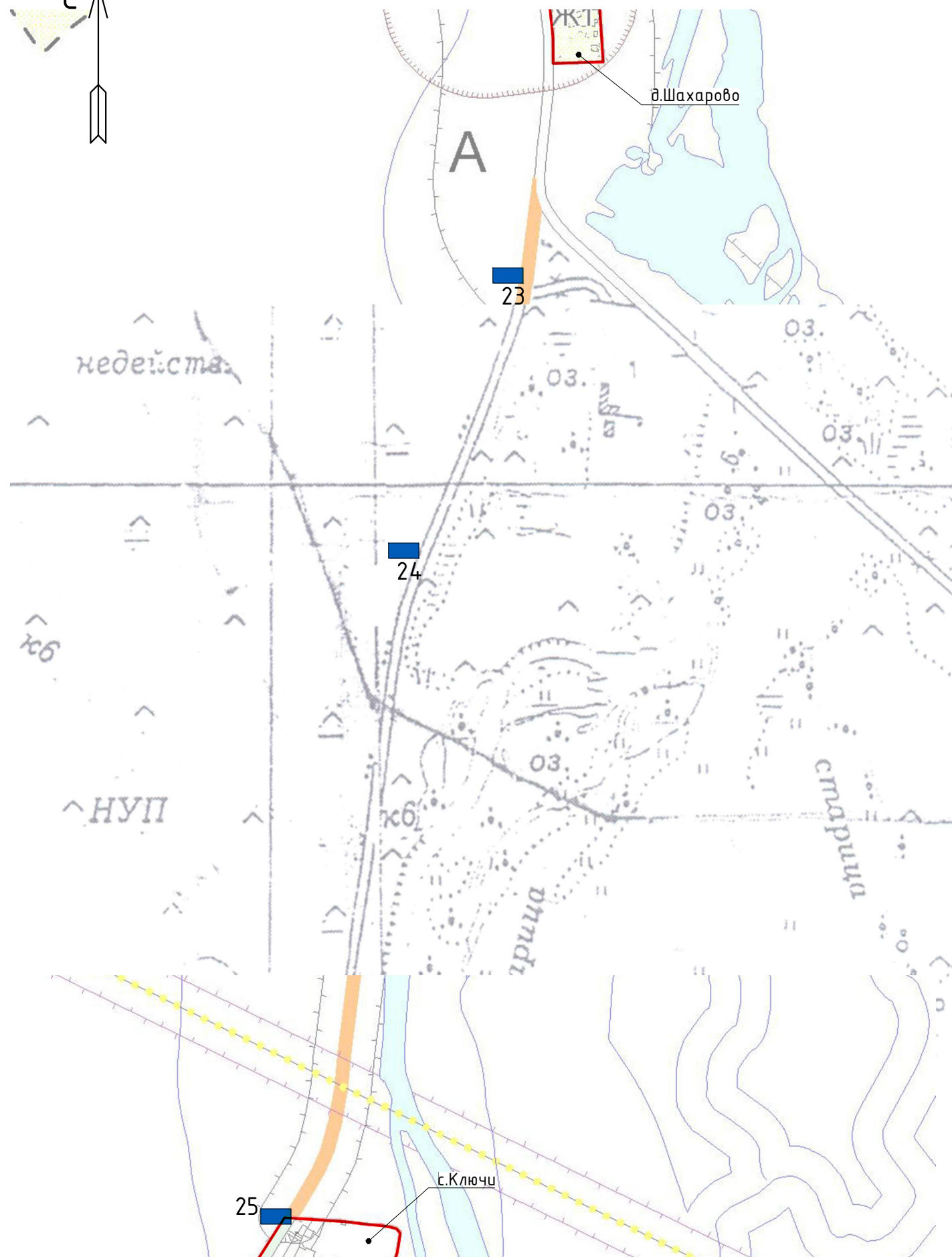
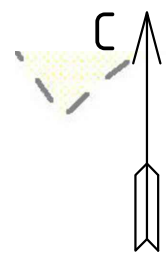
Изм.	Кол.уч	Лист	№Док.	Подпись	Дата

05-16-МК16000022-СРРК

Лист

6

Общий вид схемы размещения рекламных конструкций на территории Ключевского сельского поселения, д.Шохарово, с.Ключи, с.Брёхово

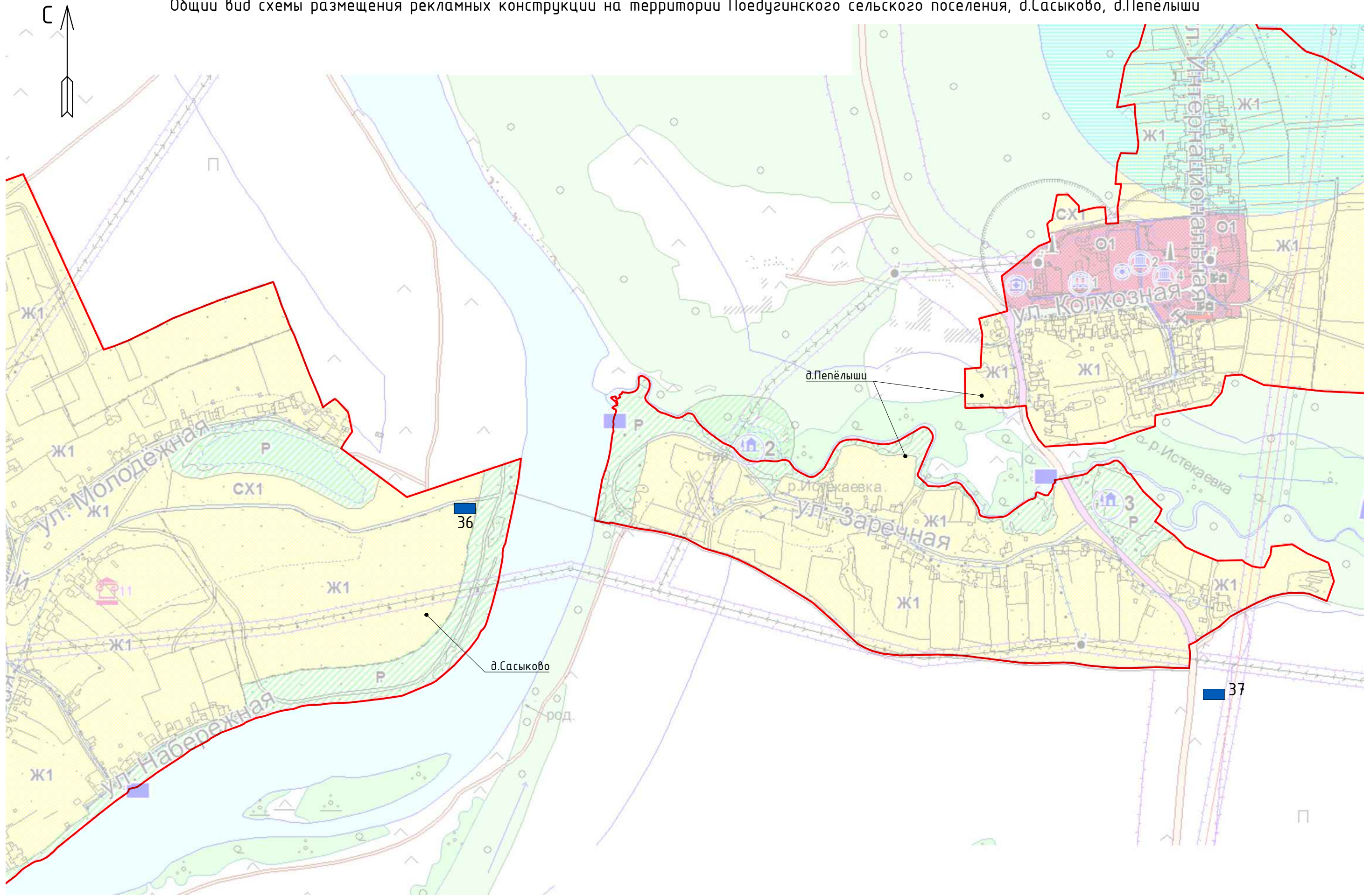


Примечание

1 В качестве подосновы использована "Схема зонирования населенных пунктов", выполненная в составе проектной документации "Генеральный план Ключевского сельского поселения Суксунского муниципального района Пермского края" (ООО "АртПроект").

Изм.	Кол.уч	Лист	№ Док.	Подпись	Дата	05-16-МК16000022-СРРК	Лист
							7

Общий вид схемы размещения рекламных конструкций на территории Поедугинского сельского поселения, д.Сасыково, д.Пепёлыши



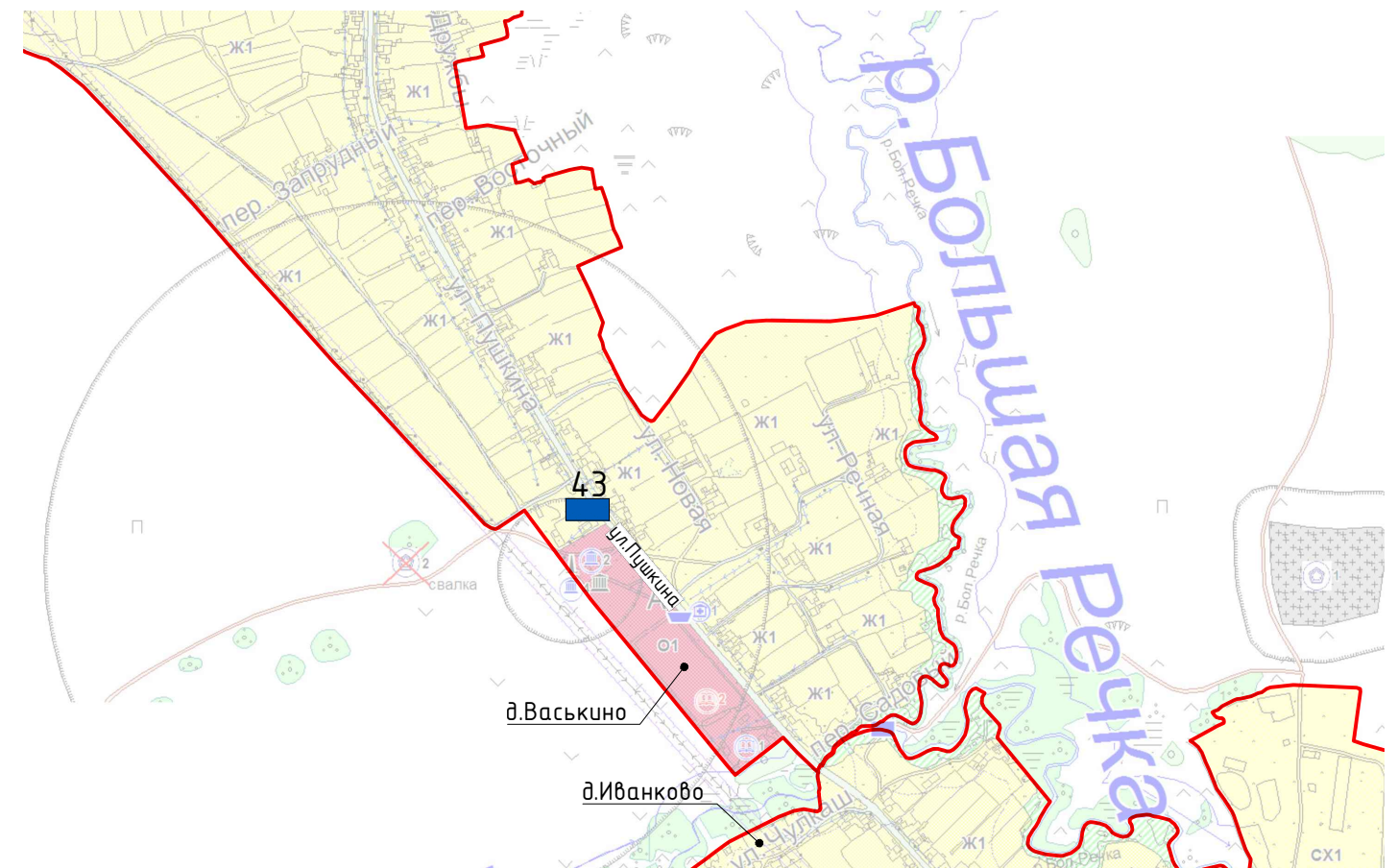
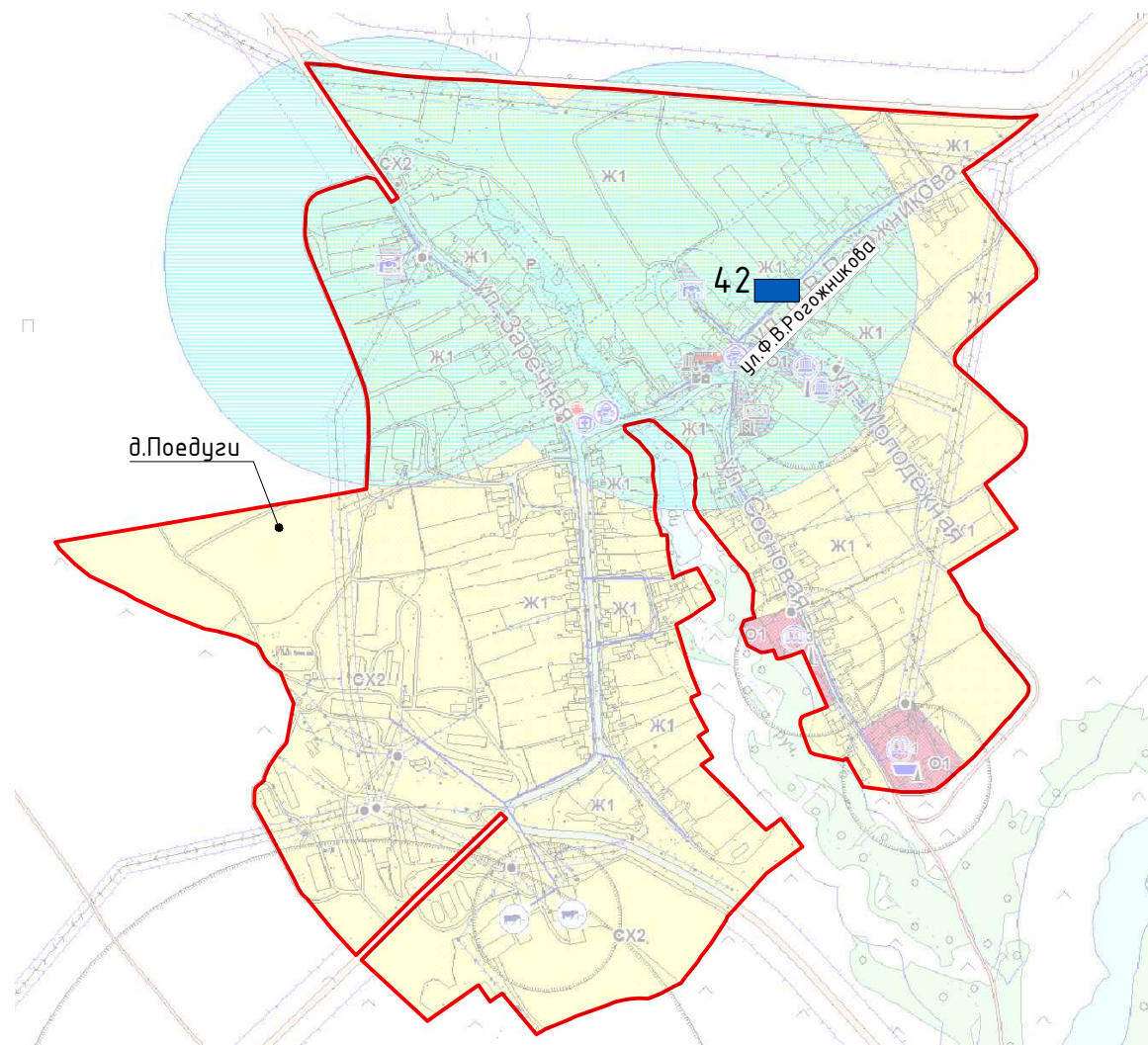
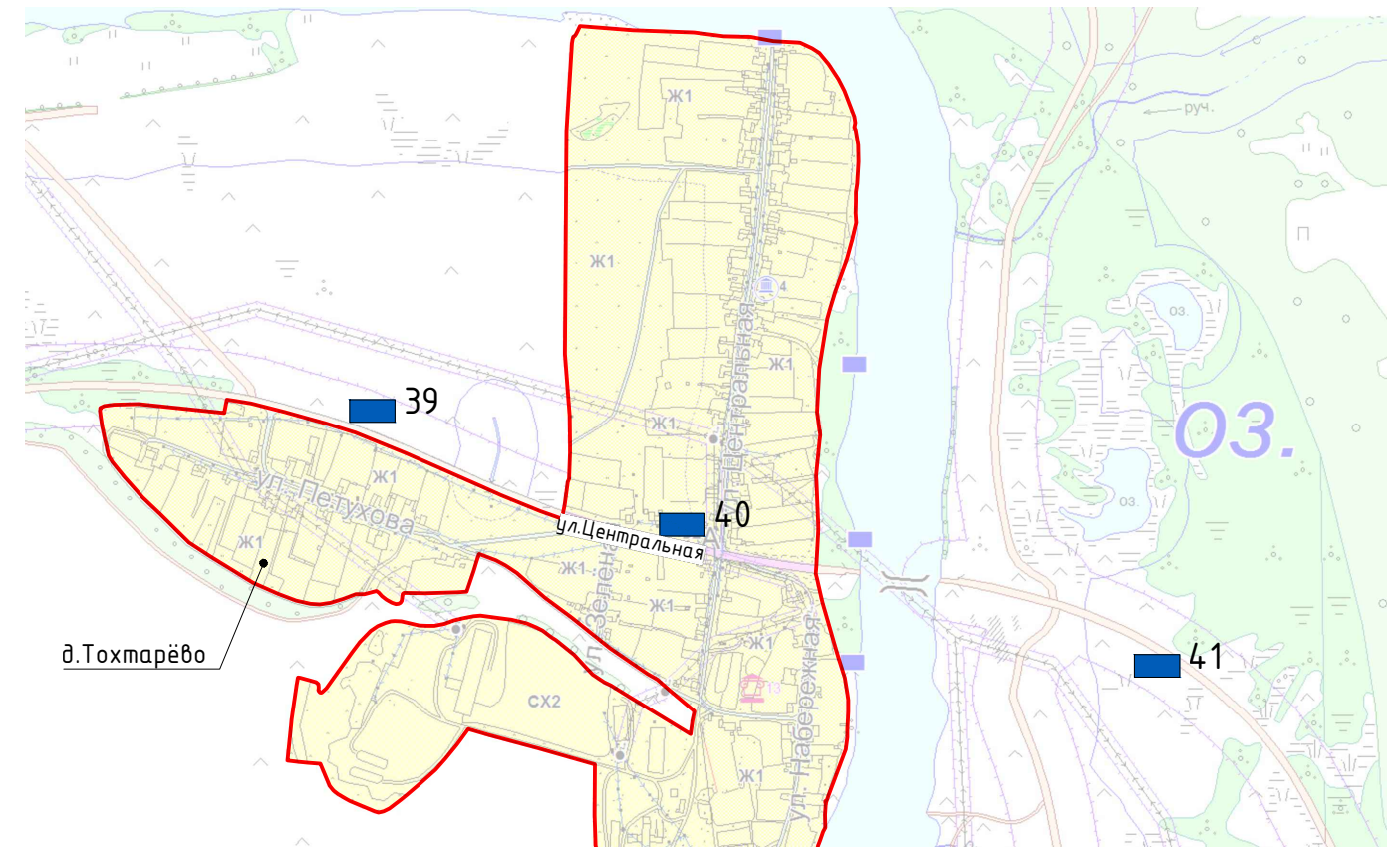
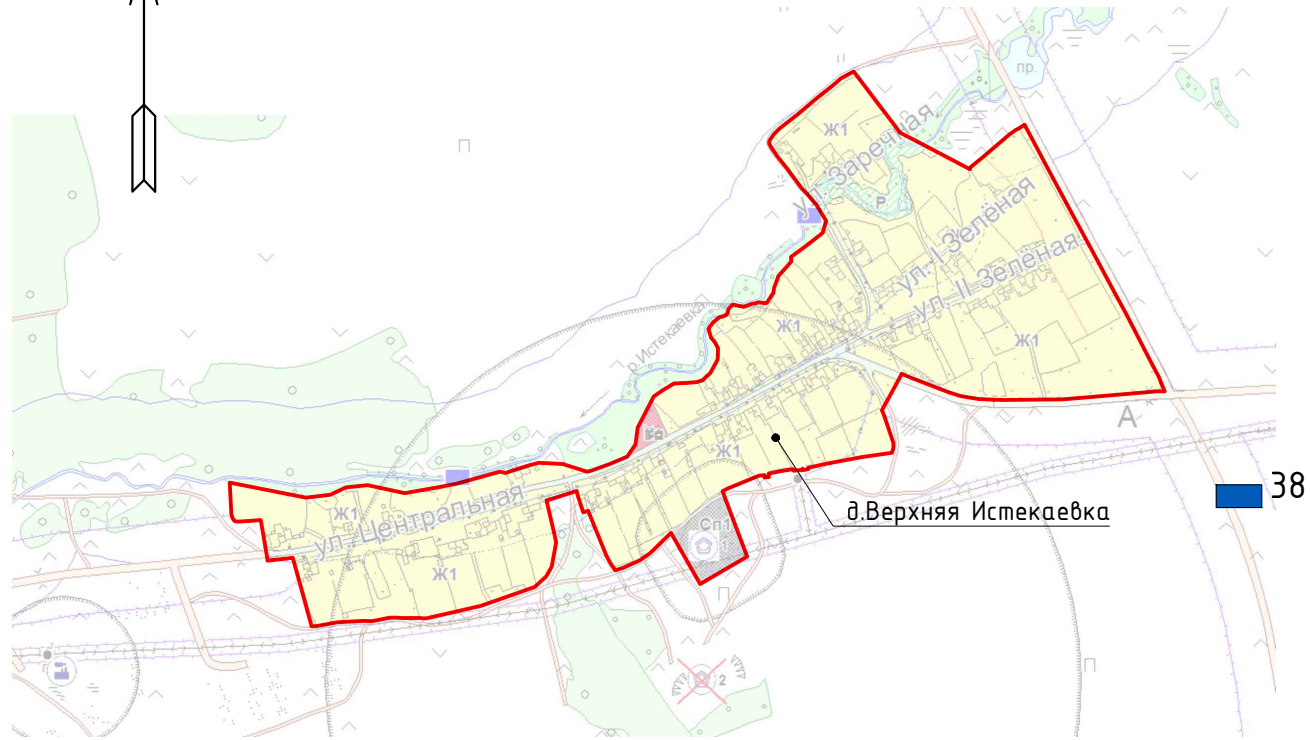
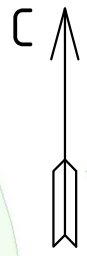
Изм.	Кол.уч	Лист	№Док.	Подпись	Дата

05-16-МК16000022-СРРК

Лист

8

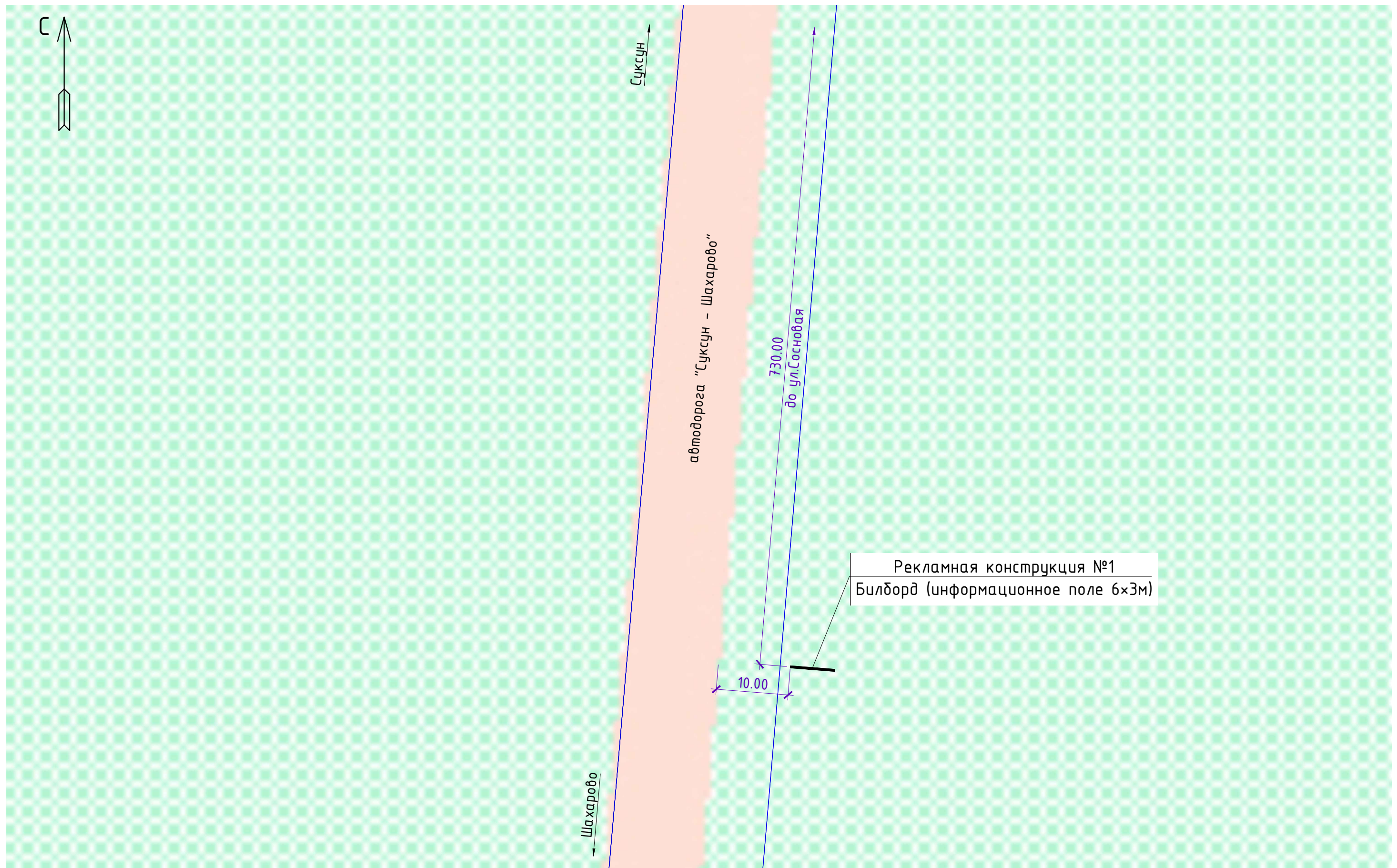
Общий вид схемы размещения рекламных конструкций на территории Поедугинского сельского поселения,
д.Верхняя Истекаевка, д.Тохтарёво, д.Поедуги, д.Васькино



Изм.	Кол.уч	Лист	№Док.	Подпись	Дата

05-16-МК16000022-СРРК

Схема размещения рекламной конструкции №1



Примечания

- 1 В качестве подосновы использована "Схема использования территории. Схема границ территорий объектов природного и культурного наследия", выполненная в составе проектной документации "Генеральный план Суксунского городского поселения Суксунского муниципального района Пермского края" (ООО "АртПроект");
- 2 Местоположение: Суксунское городское поселение, посёлок Суксун.

Изм.	Кол.уч	Лист	№Док.	Подпись	Дата

05-16-МК16000022-СРПК

Лист

10



Изм.	Кол.уч	Лист	№Док.	Подпись	Дата

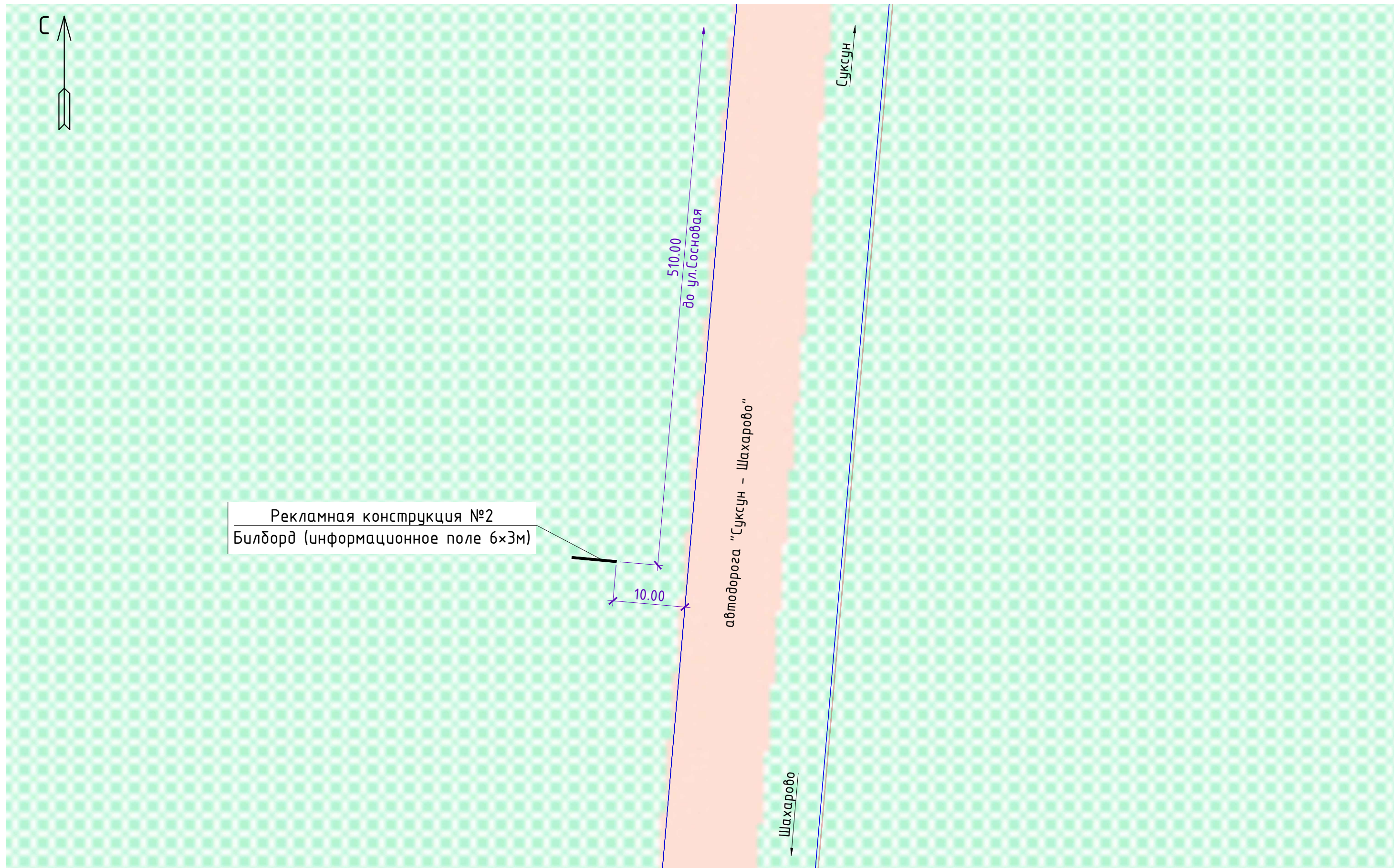
05-16-МК16000022-СРРК



Изм.	Кол.уч	Лист	№Док.	Подпись	Дата

05-16-МК16000022-СРРК

Схема размещения рекламной конструкции №2



Примечания

- 1 В качестве подосновы использована "Схема использования территории. Схема границ территорий объектов природного и культурного наследия", выполненная в составе проектной документации "Генеральный план Суксунского городского поселения Суксунского муниципального района Пермского края" (ООО "АртПроект");
- 2 Местоположение: Суксунское городское поселение, посёлок Суксун.

Изм.	Кол.уч	Лист	№Док.	Подпись	Дата

05-16-МК16000022-СРПК

Лист

13



Изм.	Кол.уч	Лист	№ Док.	Подпись	Дата

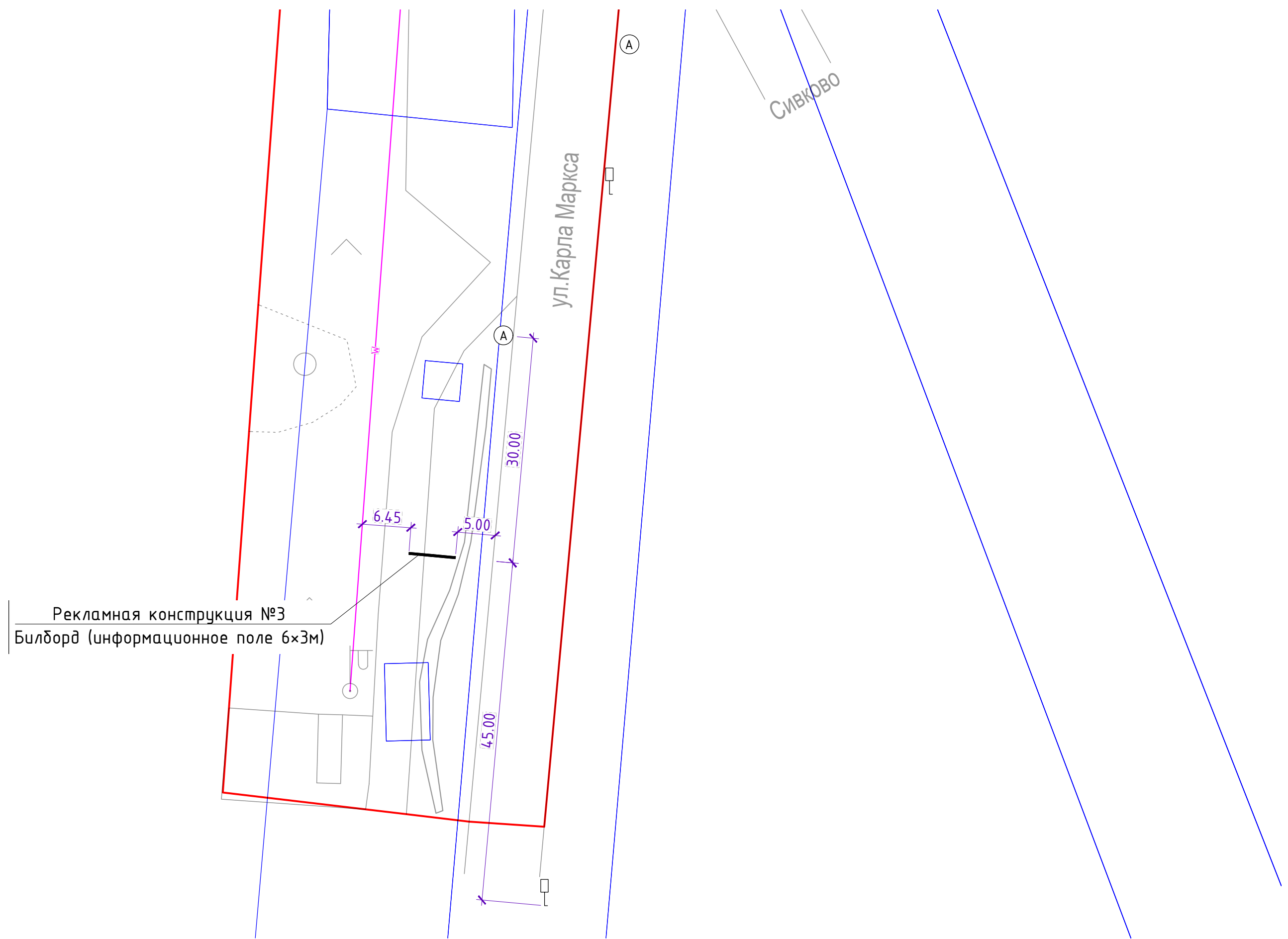
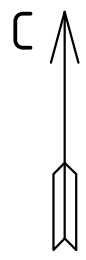
05-16-МК16000022-СРРК



Изм.	Кол.уч	Лист	№Док.	Подпись	Дата

05-16-МК16000022-СРРК

Схема размещения рекламной конструкции №3



Рекламная конструкция №3
Билборд (информационное поле 6x3м)

Местоположение: Суксунское городское поселение, посёлок Суксун

Изм.	Кол.уч	Лист	№Док.	Подпись	Дата

05-16-МК16000022-СРРК



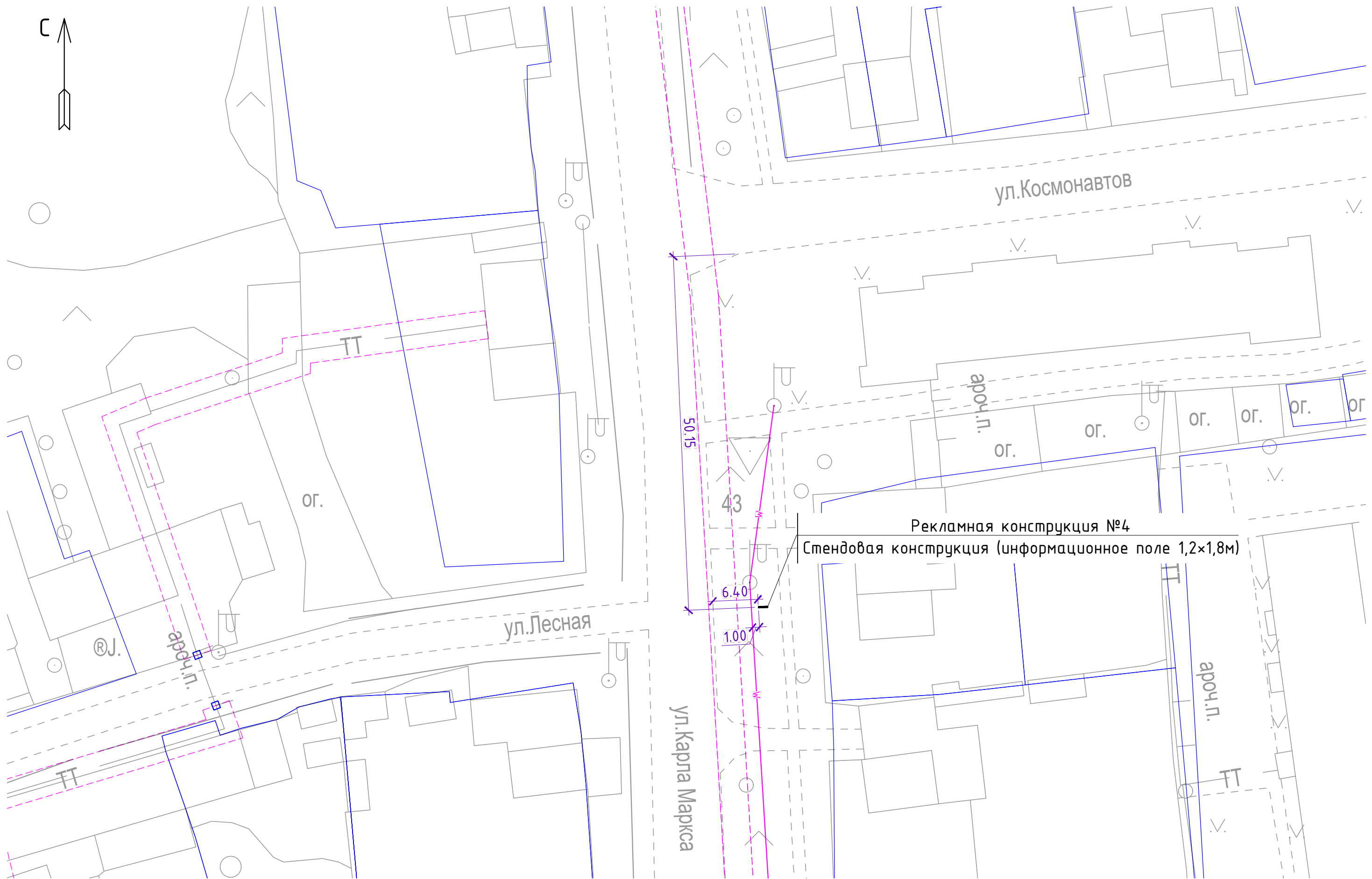
Изм.	Кол.уч	Лист	№ Док.	Подпись	Дата

05-16-МК16000022-СРРК

Лист

17

Схема размещения рекламной конструкции №4



Местоположение: Суксунское городское поселение, посёлок Суксун

Изм.	Кол.уч	Лист	№Док.	Подпись	Дата

05-16-МК16000022-СРРК

Лист

18

Дизайн-макет рекламной конструкции №4



Изм.	Кол.уч	Лист	№ Док.	Подпись	Дата

05-16-МК16000022-СРРК

Лист

19

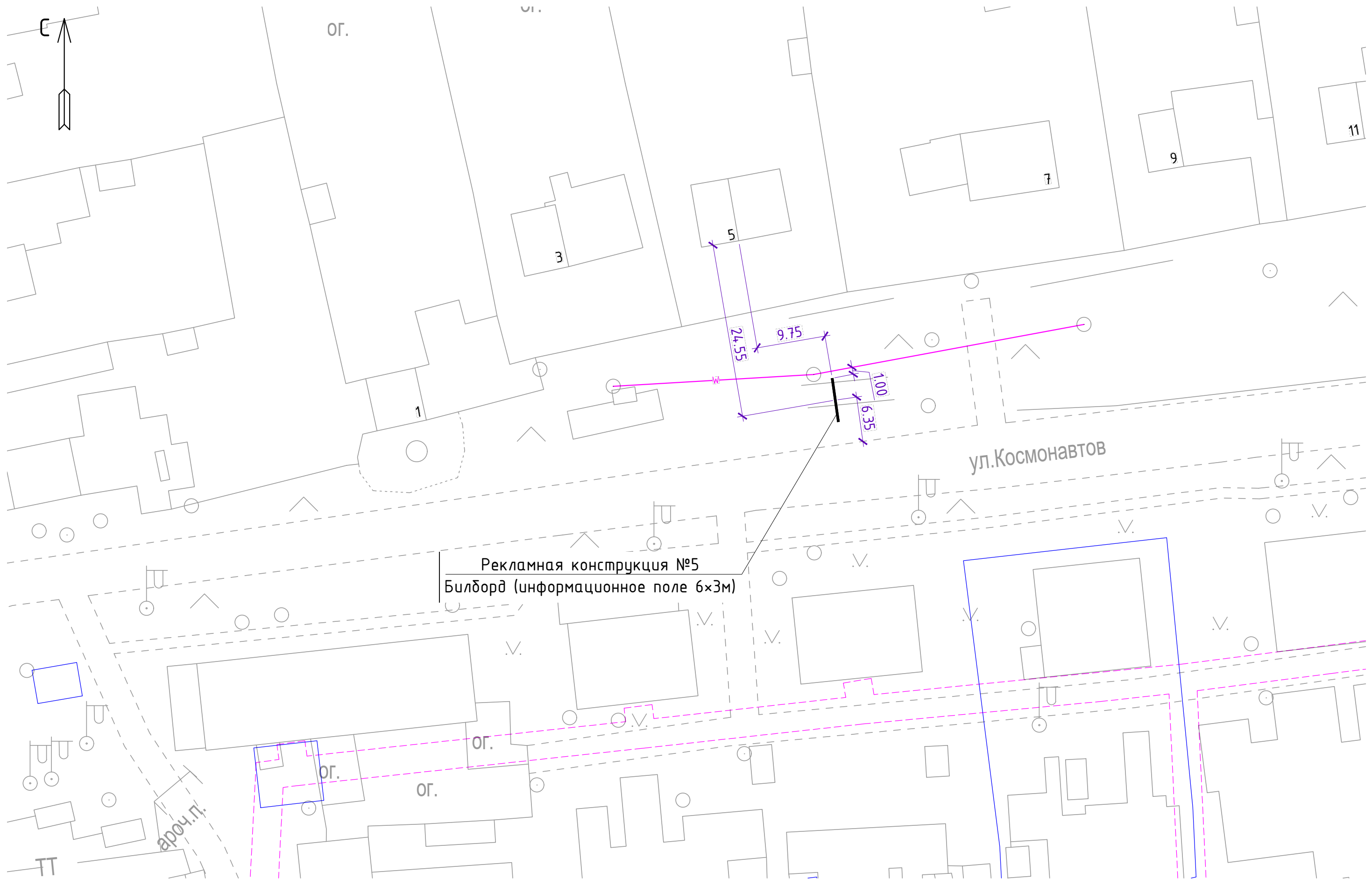
Дизайн-макет рекламной конструкции №4



Изм.	Кол.уч	Лист	№Док.	Подпись	Дата

05-16-МК16000022-СРРК

Схема размещения рекламной конструкции №5



Местоположение: Суксунское городское поселение, посёлок Суксун

Изм.	Кол.уч	Лист	№Док.	Подпись	Дата

05-16-МК16000022-СРРК

Лист

21



Изм.	Кол.уч	Лист	№ Док.	Подпись	Дата

05-16-МК16000022-СРРК



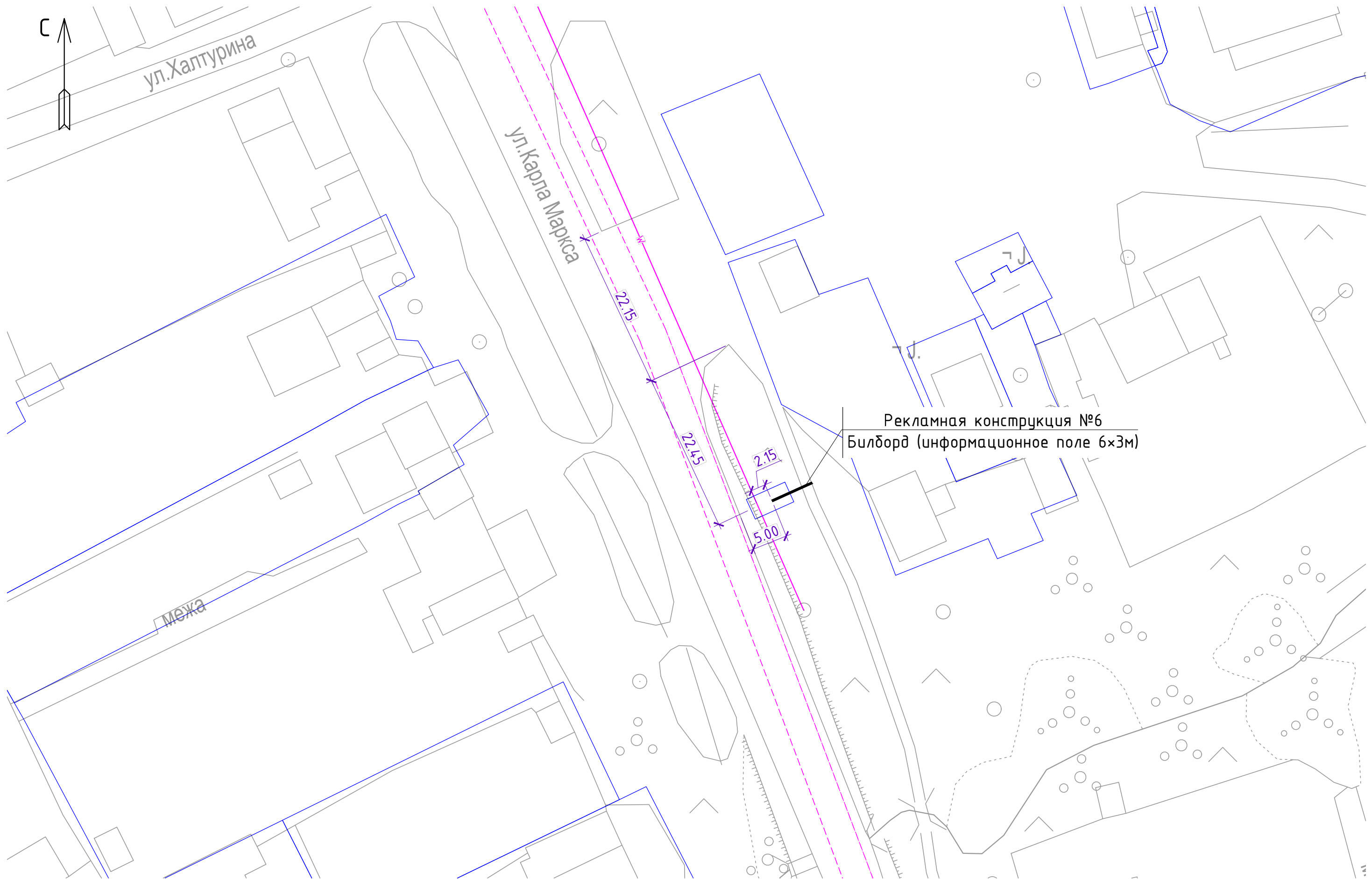
Изм.	Кол.уч	Лист	№ Док.	Подпись	Дата

05-16-МК16000022-СРРК

Лист

23

Схема размещения рекламной конструкции №6



Местоположение: Суксунское городское поселение, посёлок Суксун

Изм.	Кол.уч	Лист	№Док.	Подпись	Дата

05-16-МК16000022-СРРК

Лист

24

Фотоснимок существующей рекламной конструкции №6



Изм.	Кол.уч	Лист	№Док.	Подпись	Дата

05-16-МК16000022-СРРК

Фотоснимок существующей рекламной конструкции №6



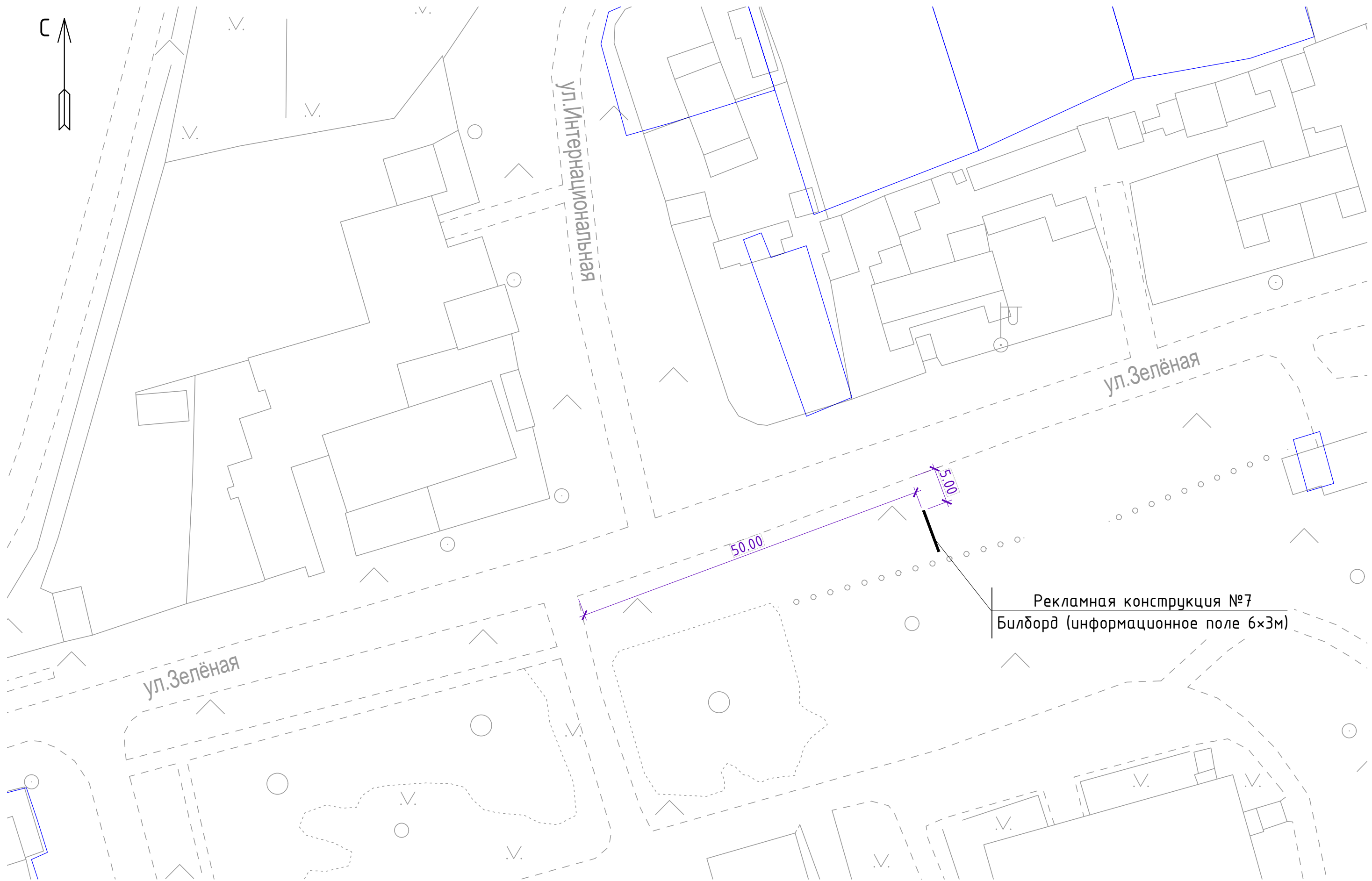
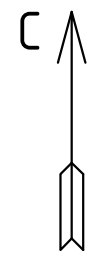
Изм.	Кол.уч	Лист	№Док.	Подпись	Дата

05-16-МК16000022-СРРК

Лист

26

Схема размещения рекламной конструкции №7



Местоположение: Суксунское городское поселение, посёлок Суксун

Изм.	Кол.уч	Лист	№Док.	Подпись	Дата

05-16-МК16000022-СРРК

Лист

27



Изм.	Кол.уч	Лист	№Док.	Подпись	Дата

05-16-МК16000022-СРРК

Лист

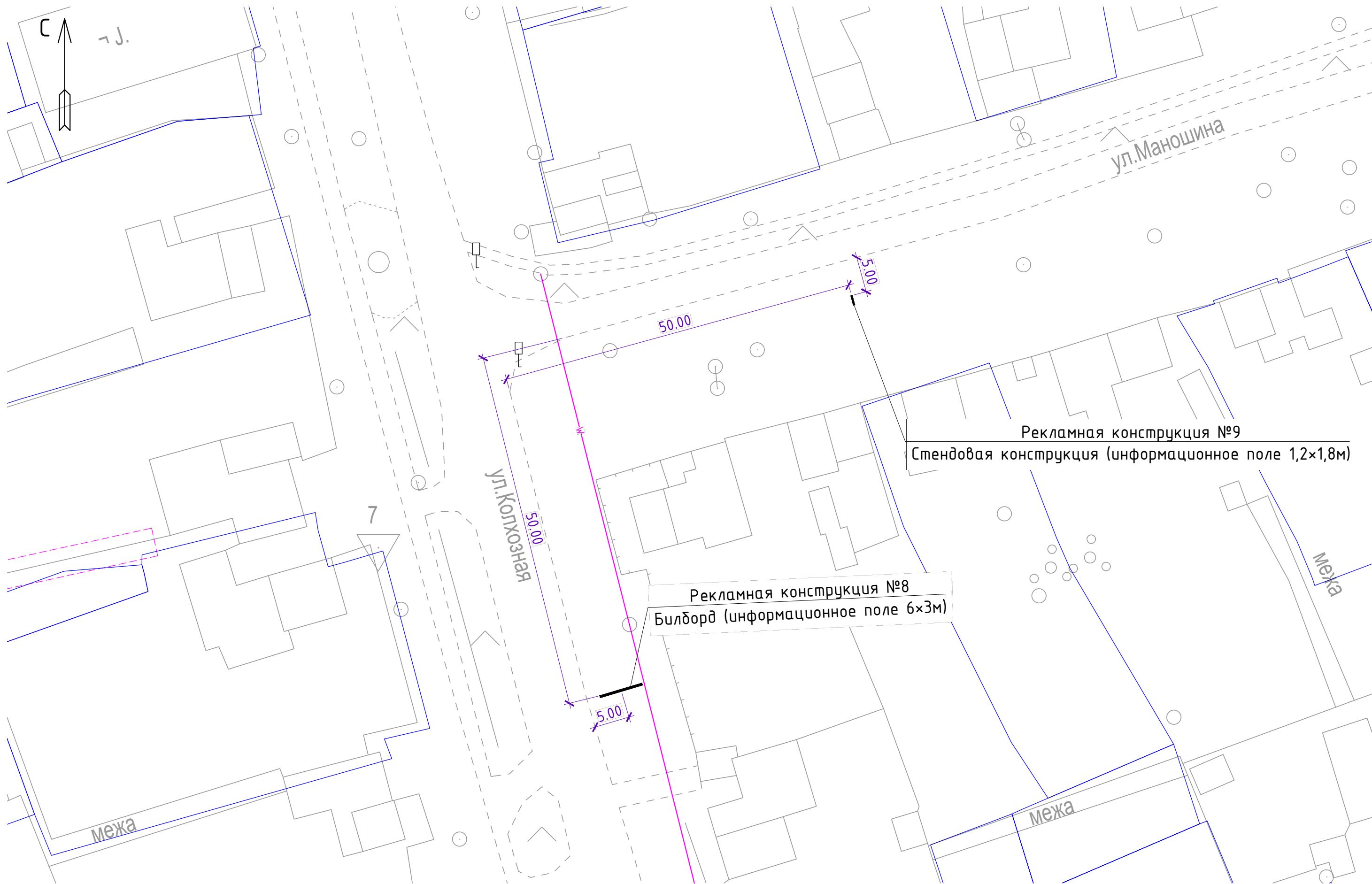
28



Изм.	Кол.уч	Лист	№Док.	Подпись	Дата

05-16-МК16000022-СРРК

Схема размещения рекламных конструкций №8, 9



Местоположение: Суксунское городское поселение, посёлок Суксун

Изм.	Кол.уч	Лист	№Док.	Подпись	Дата

05-16-МК16000022-СРРК

Дизайн-макет рекламной конструкции №8



Изм.	Кол.уч	Лист	№Док.	Подпись	Дата

05-16-МК16000022-СРРК

Лист

31



Изм.	Кол.уч	Лист	№ Док.	Подпись	Дата

05-16-МК16000022-СРРК

Лист

32

Фотоснимок существующей рекламной конструкции №9



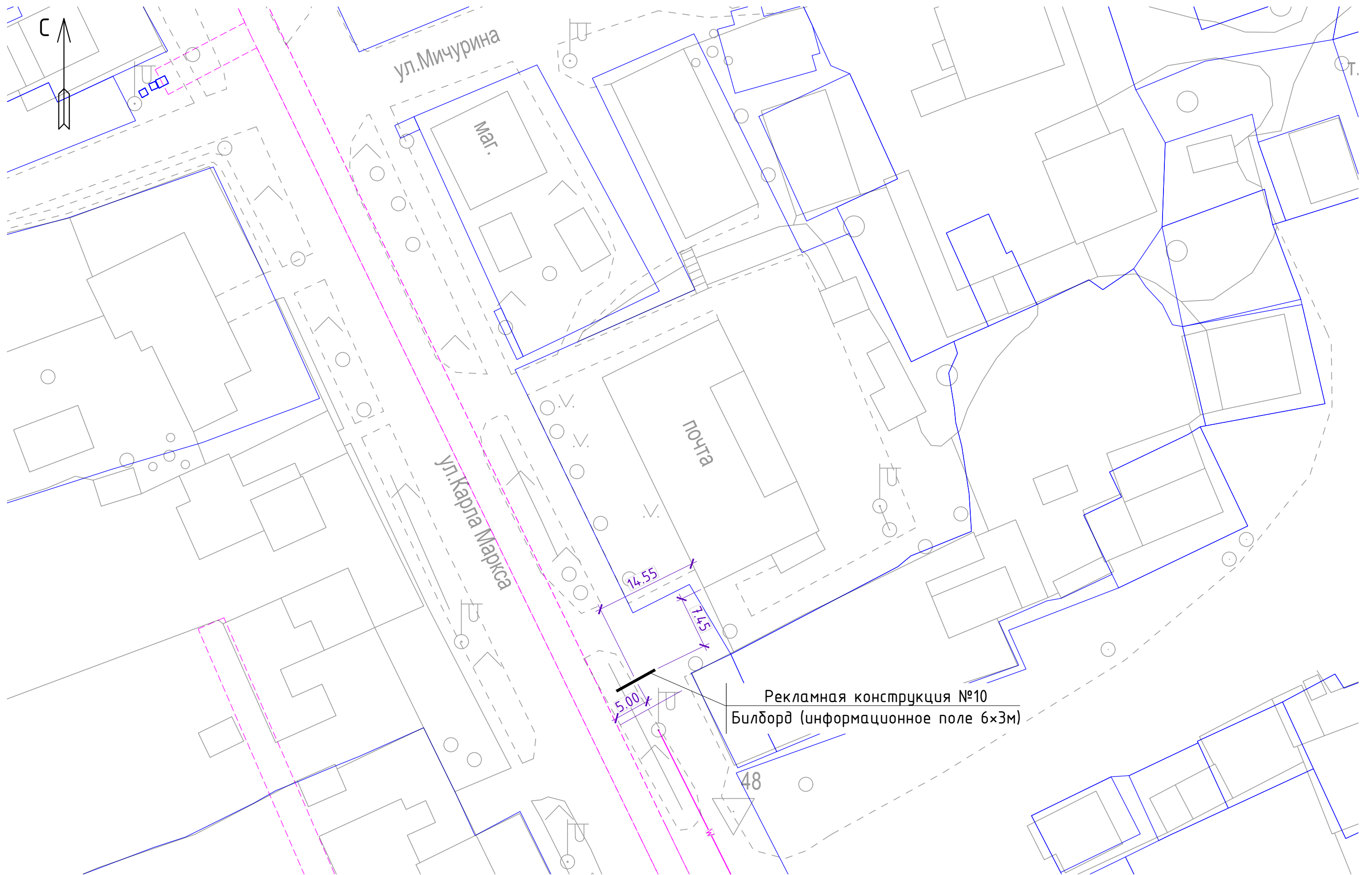
Изм.	Кол.уч	Лист	№ Док.	Подпись	Дата

05-16-МК16000022-СРРК

Лист

33

Схема размещения рекламной конструкции №10



Рекламная конструкция №10
Билборд (информационное поле 6x3м)

Местоположение: Суксунское городское поселение, посёлок Суксун

Изм.	Кол.уч	Лист	№Док.	Подпись	Дата

05-16-МК16000022-СРРК



Изм.	Кол.уч	Лист	№Док.	Подпись	Дата

05-16-МК16000022-СРРК

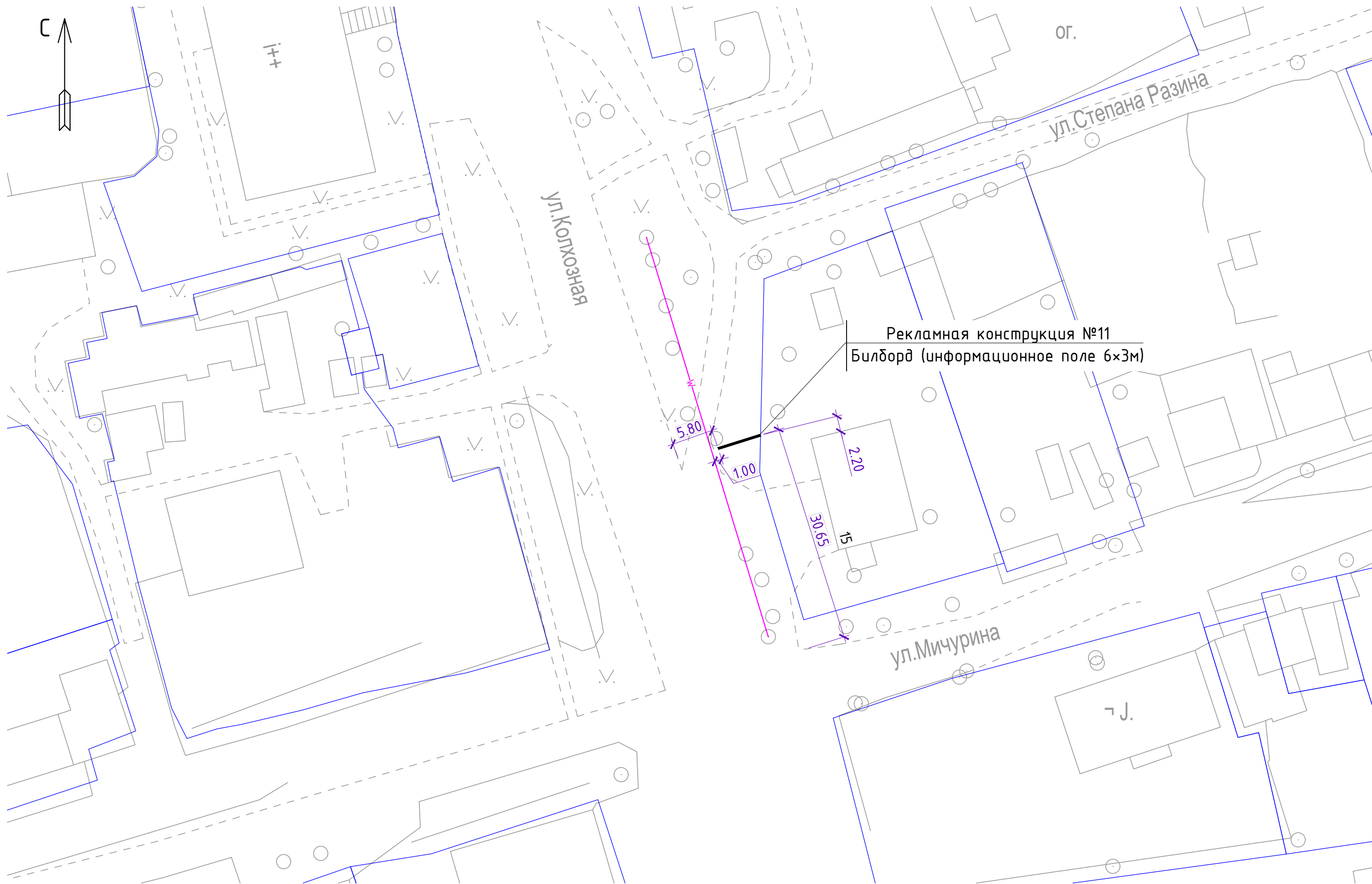
ЗДЕСЬ МОЖЕТ БЫТЬ
ВАША
РЕКЛАМА



Изм.	Кол.уч	Лист	№Док.	Подпись	Дата

05-16-МК16000022-СРРК

Схема размещения рекламной конструкции №11



Местоположение: Суксунское городское поселение, посёлок Суксун

Изм.	Кол.уч	Лист	№Док.	Подпись	Дата

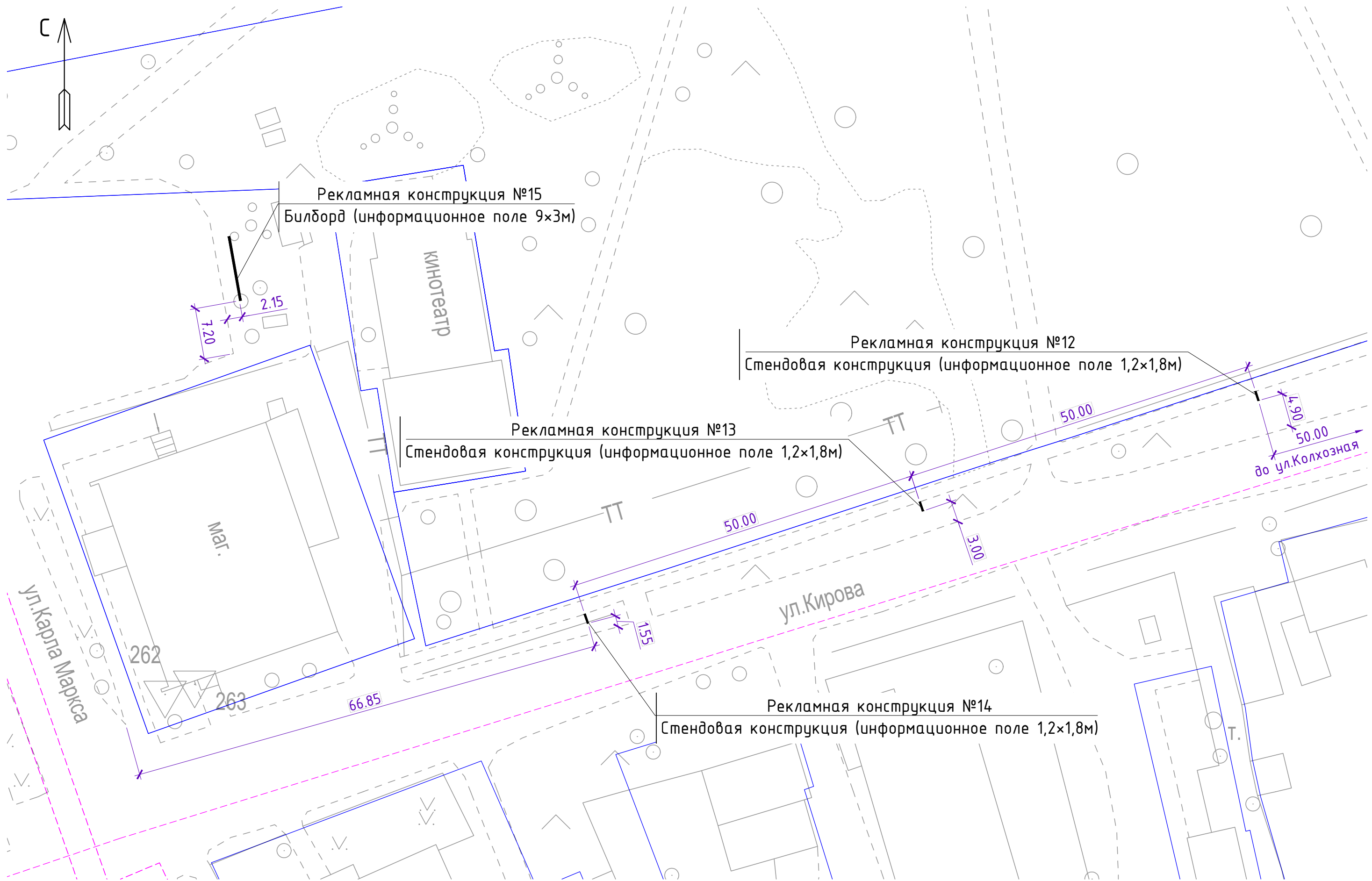
05-16-МК16000022-СРРК



Изм.	Кол.уч	Лист	№Док.	Подпись	Дата

05-16-МК16000022-СРРК

Схема размещения рекламных конструкций №12-15



Местоположение: Суксунское городское поселение, посёлок Суксун

Изм.	Кол.уч	Лист	№Док.	Подпись	Дата

05-16-МК16000022-СРРК



Изм.	Кол.уч	Лист	№ Док.	Подпись	Дата

05-16-МК16000022-СРРК

Лист

40



Изм.	Кол.уч	Лист	№Док.	Подпись	Дата

05-16-МК16000022-СРРК

Лист

41



Изм.	Кол.уч	Лист	№Док.	Подпись	Дата

05-16-МК16000022-СРРК

Лист

42



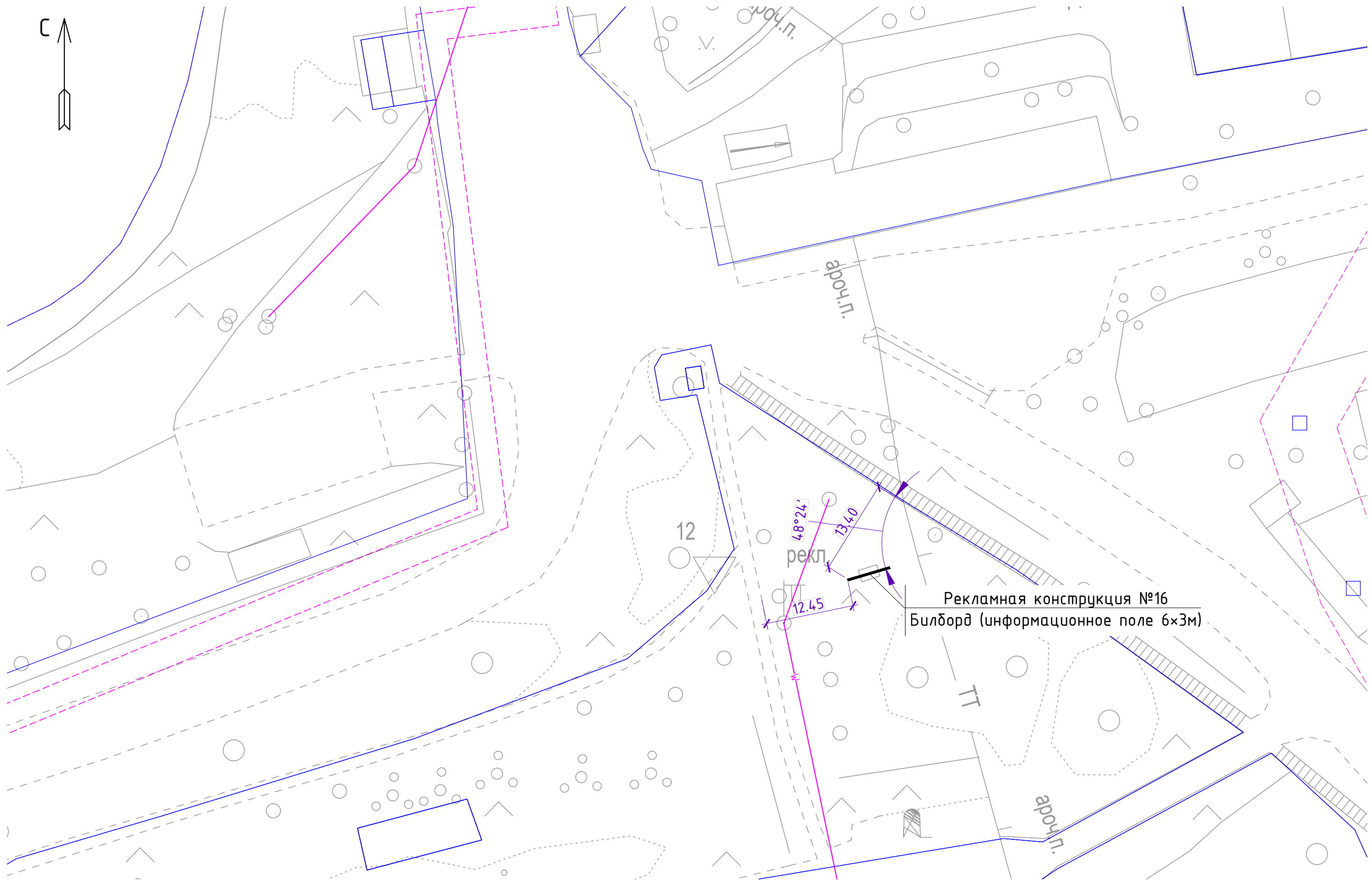
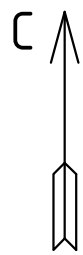
Изм.	Кол.уч	Лист	№Док.	Подпись	Дата

05-16-МК16000022-СРРК

Лист

43

Схема размещения рекламной конструкции №16



Рекламная конструкция №16
Билборд (информационное поле 6×3м)

Местоположение: Суксунское городское поселение, посёлок Суксун

Изм.	Кол.уч	Лист	№Док.	Подпись	Дата

05-16-МК16000022-СРПК

Лист

44

Фотоснимок существующей рекламной конструкции №16



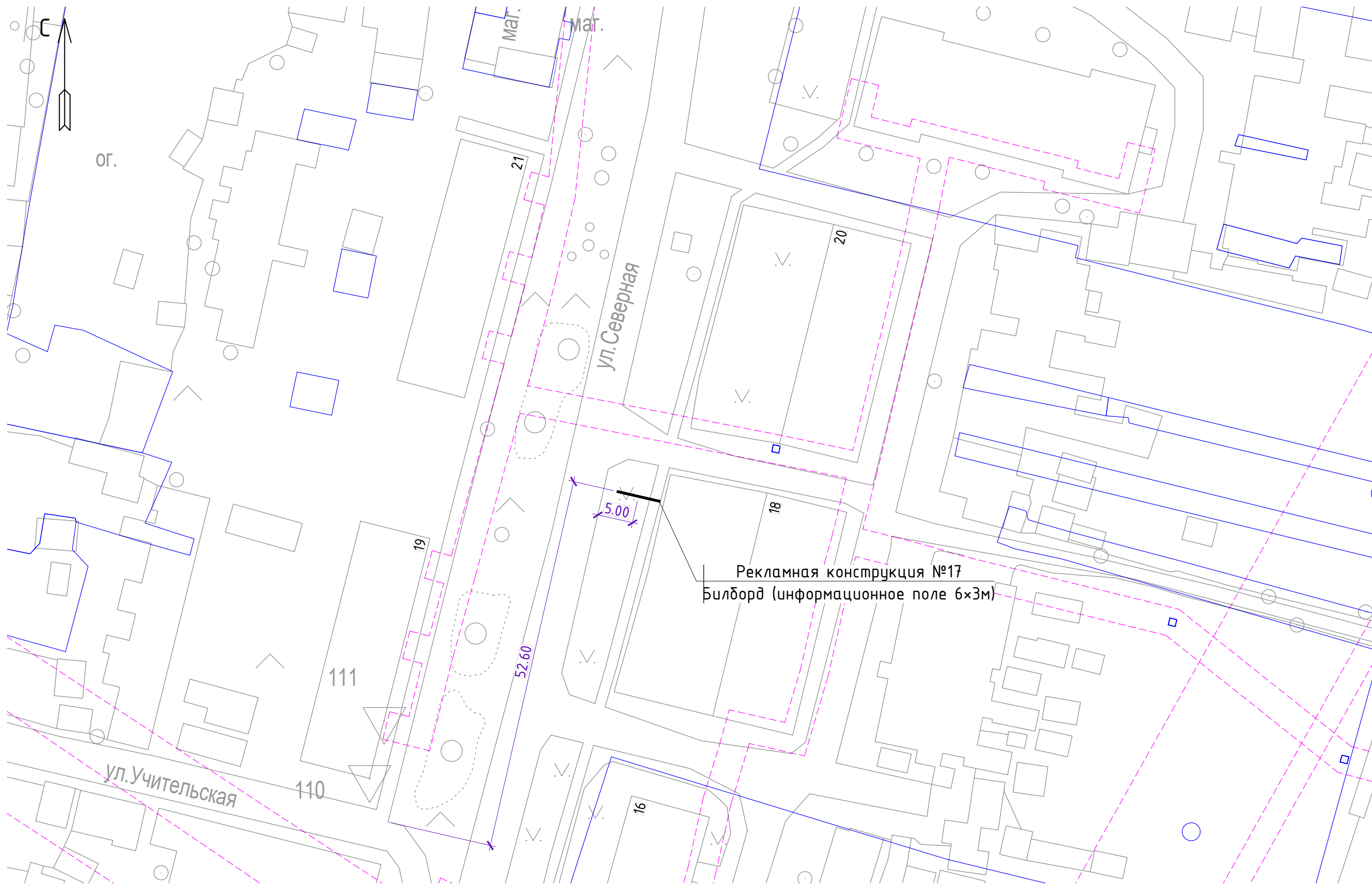
Изм.	Кол.уч	Лист	№Док.	Подпись	Дата

05-16-МК16000022-СРРК

Лист

45

Схема размещения рекламной конструкции №17



Местоположение: Суксунское городское поселение, посёлок Суксун

Изм.	Кол.уч	Лист	№Док.	Подпись	Дата

05-16-МК1600022-СРРК



Изм.	Кол.уч	Лист	№Док.	Подпись	Дата

05-16-МК16000022-СРРК

Лист

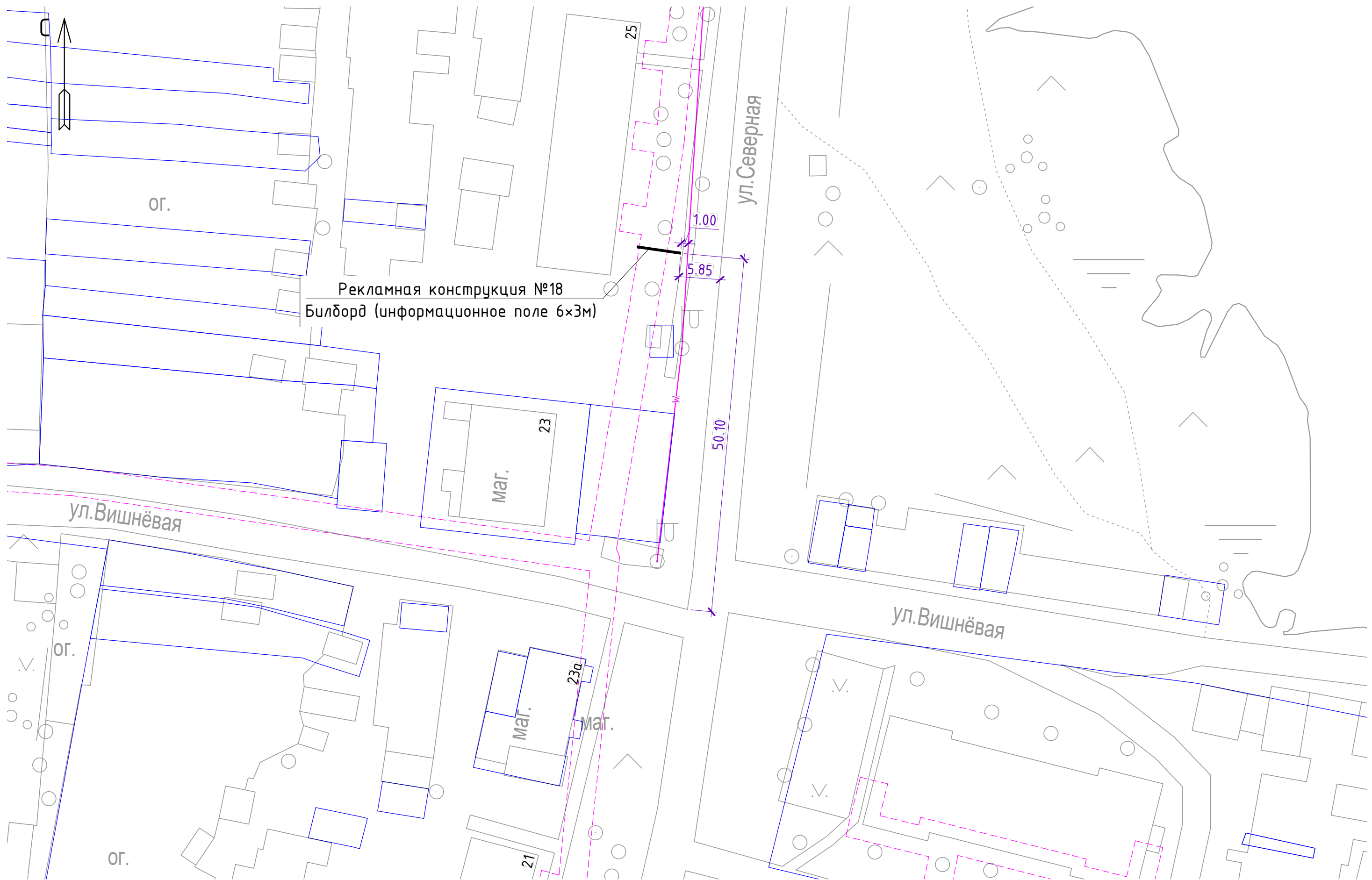
47



Изм.	Кол.уч	Лист	№ Док.	Подпись	Дата

05-16-МК16000022-СРРК

Схема размещения рекламной конструкции №18



Местоположение: Суксунское городское поселение, посёлок Суксун

Изм.	Кол.уч	Лист	№Док.	Подпись	Дата

05-16-МК16000022-СРРК

Лист

49



Изм.	Кол.уч	Лист	№Док.	Подпись	Дата

05-16-МК16000022-СРРК

Лист

50

Схема размещения рекламной конструкции №19



Рекламная конструкция №19
Билборд (информационное поле
6x3м)

Примечания

- 1 В качестве подосновы использована Google Карта (<https://www.google.ru>);
- 2 Местоположение: Киселёвское сельское поселение, д.Опалихино.

Изм.	Кол.уч	Лист	№Док.	Подпись	Дата

05-16-МК16000022-СРРК

Лист

51



Изм.	Кол.уч	Лист	№Док.	Подпись	Дата

05-16-МК16000022-СРРК

Лист

52



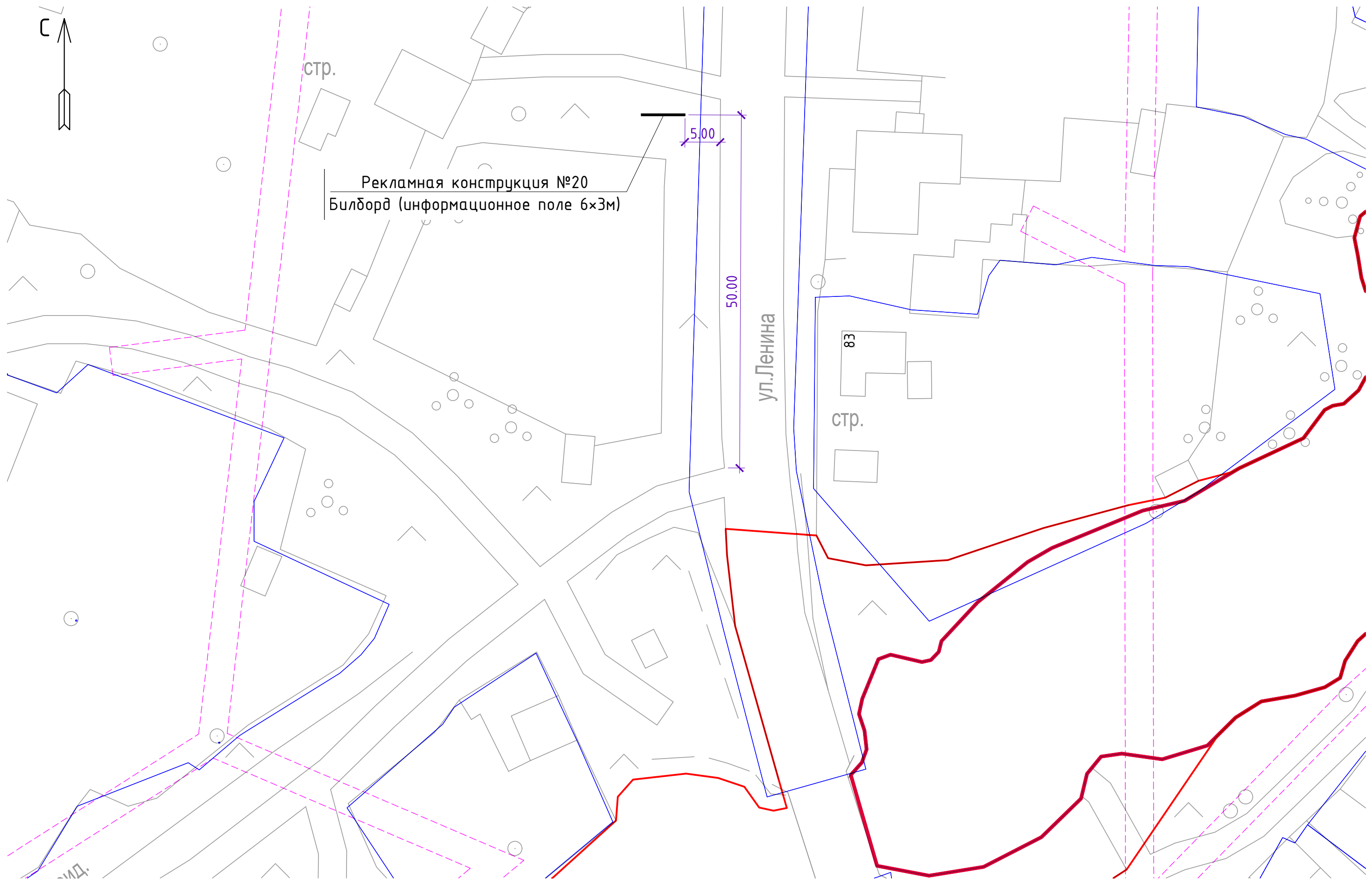
Изм.	Кол.уч	Лист	№Док.	Подпись	Дата

05-16-МК16000022-СРРК

Лист

53

Схема размещения рекламной конструкции №20



Местоположение: Киселёвское сельское поселение, д.Верх-Суксун

Изм.	Кол.уч	Лист	№Док.	Подпись	Дата

05-16-МК16000022-СРПК

Лист

54



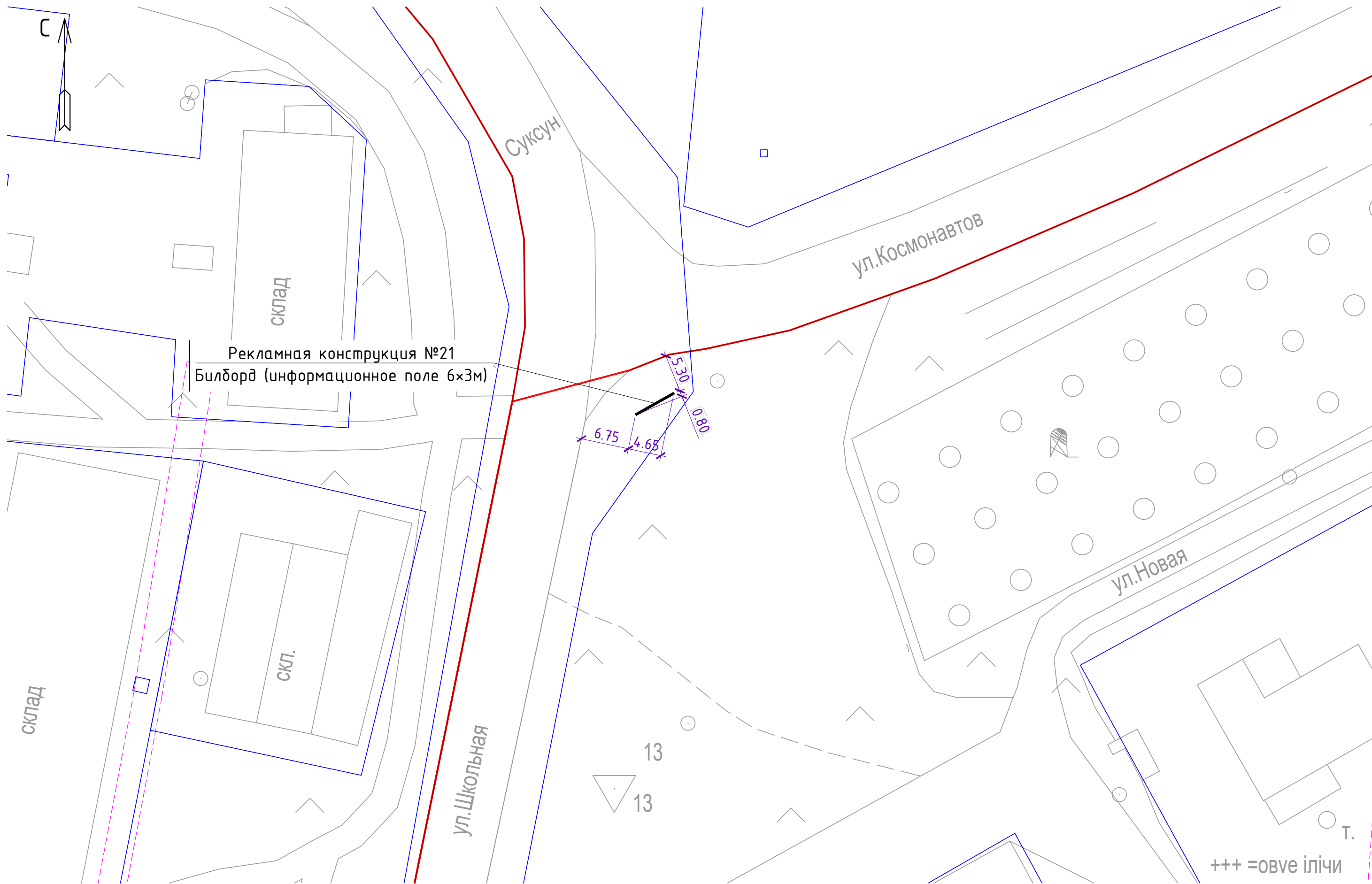
Изм.	Кол.уч	Лист	№Док.	Подпись	Дата

05-16-МК16000022-СРРК

Лист

55

Схема размещения рекламной конструкции №21



Местоположение: Киселёвское сельское поселение, д.Киселёво

Изм.	Кол.уч	Лист	№Док.	Подпись	Дата

05-16-МК16000022-СРРК

Лист

56

Фотоснимок существующей рекламной конструкции №21



Изм.	Кол.уч	Лист	№Док.	Подпись	Дата

05-16-МК16000022-СРРК

Лист

57

Фотоснимок существующей рекламной конструкции №21



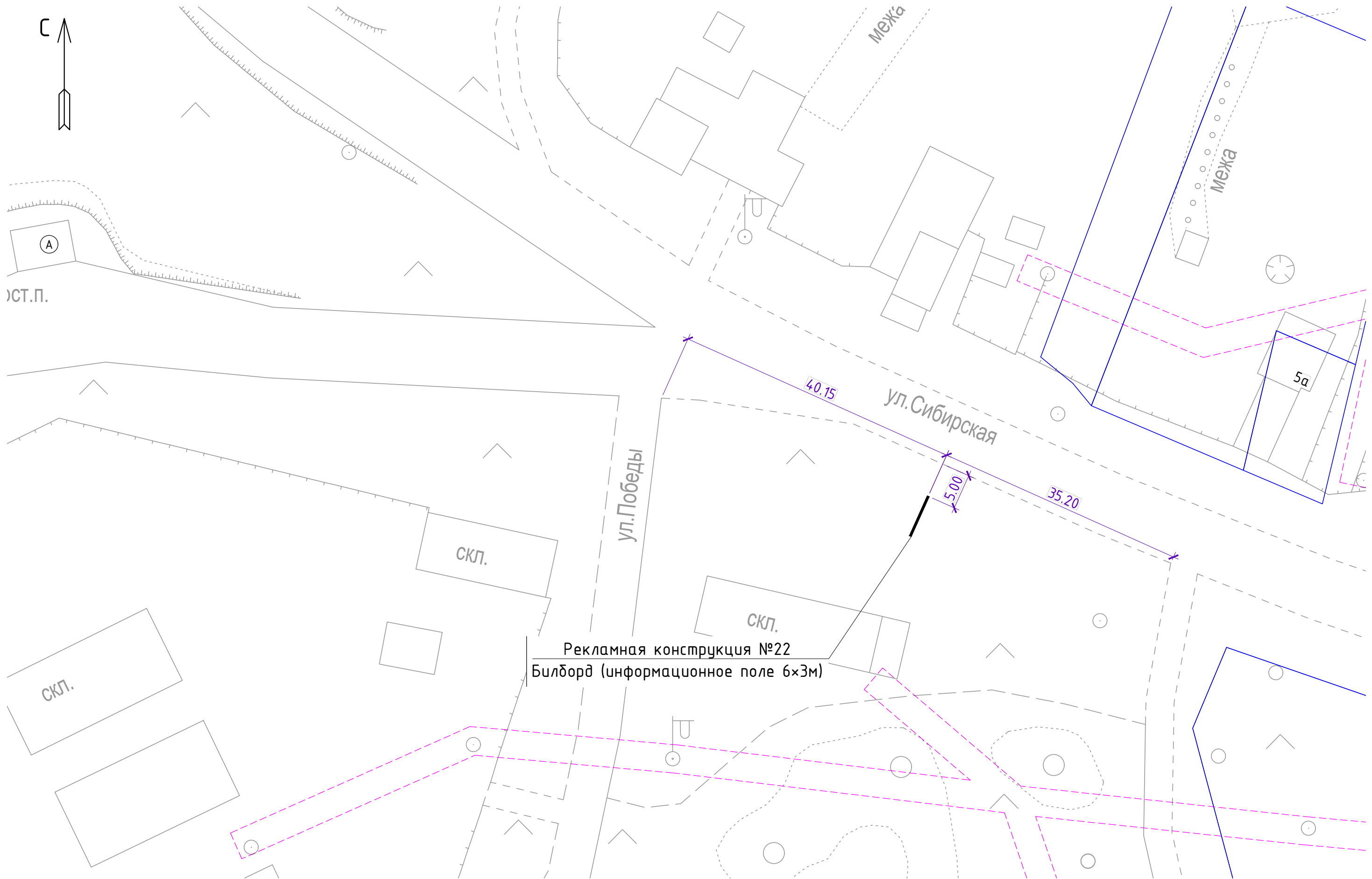
Изм.	Кол.уч	Лист	№Док.	Подпись	Дата

05-16-МК16000022-СРРК

Лист

58

Схема размещения рекламной конструкции №22



Местоположение: Киселёвское сельское поселение, с.Сабарка

Изм.	Кол.уч	Лист	№Док.	Подпись	Дата

05-16-МК16000022-СРРК

Лист

59



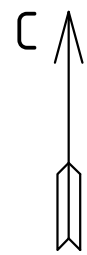
Изм.	Кол.уч	Лист	№Док.	Подпись	Дата

05-16-МК16000022-СРРК

Лист

61

Схема размещения рекламной конструкции №23



Рекламная конструкция №23
Билборд (информационное поле 6×3м)

Шахарово

автодорога
"Шахарово - Брехово"

Ключи

40.00

10.00

Примечание

1 В качестве подосновы использована "Схема зонирования населенных пунктов", выполненная в составе проектной документации "Генеральный план Ключевского сельского поселения Суксунского муниципального района Пермского края" (ООО "АртПроект");

2 Местоположение: Ключевское сельское поселение.

Изм.	Кол.уч	Лист	№Док.	Подпись	Дата

05-16-МК16000022-СРПК

Лист

62



Изм.	Кол.уч	Лист	№Док.	Подпись	Дата

05-16-МК16000022-СРРК

Лист

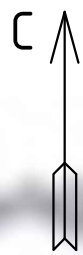
63



Изм.	Кол.уч	Лист	№ Док.	Подпись	Дата

05-16-МК16000022-СРРК

Схема размещения рекламной конструкции №24



Местоположение: Ключевское сельское поселение

Изм.	Кол.уч	Лист	№Док.	Подпись	Дата

05-16-МК16000022-СРРК

Лист

65



Изм.	Кол.уч	Лист	№Док.	Подпись	Дата

05-16-МК16000022-СРРК



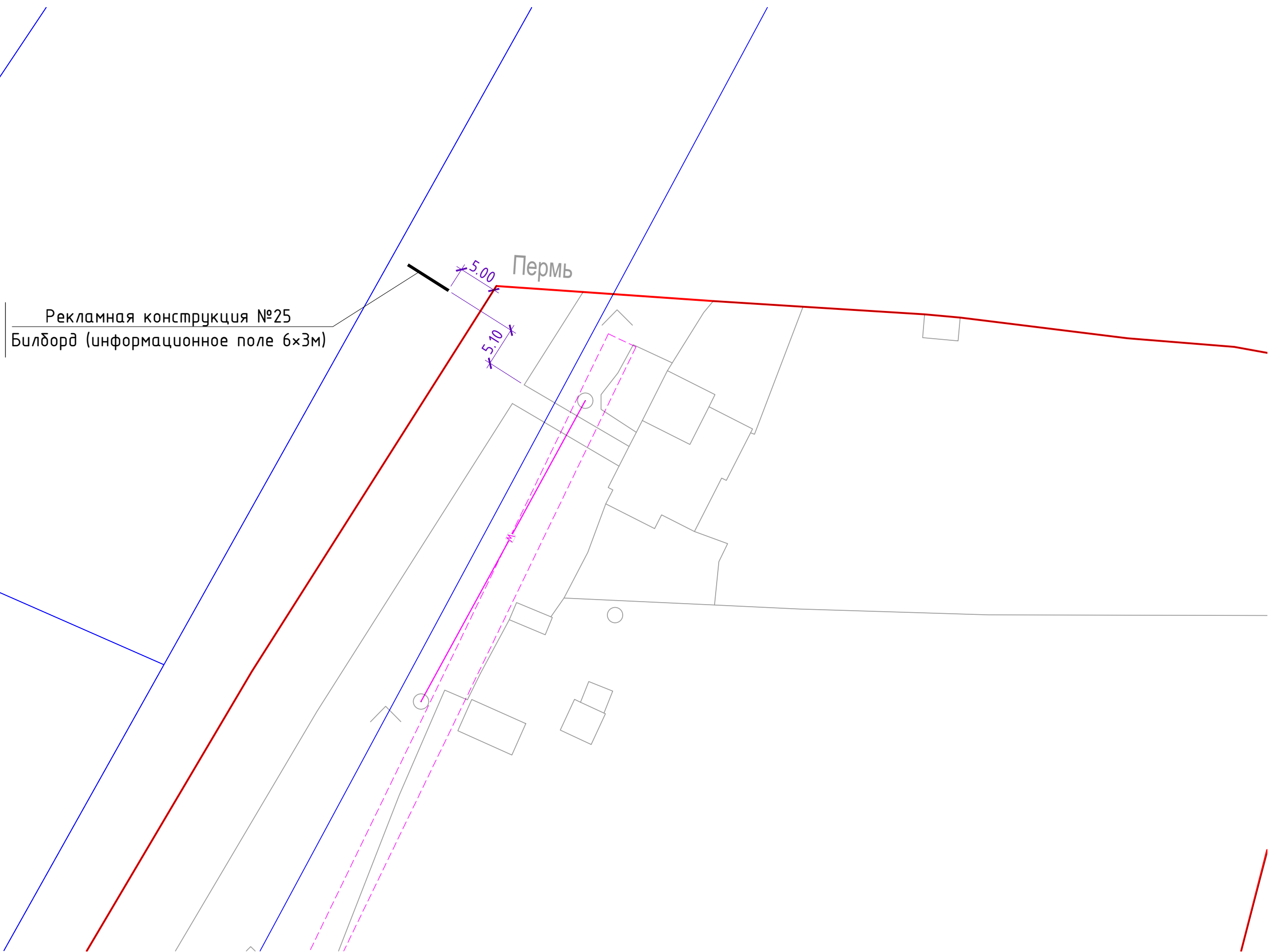
Изм.	Кол.уч	Лист	№ Док.	Подпись	Дата

05-16-МК16000022-СРРК

Лист

67

Схема размещения рекламной конструкции №25



Местоположение: Ключевское сельское поселение, с.Ключи

Изм.	Кол.уч	Лист	№Док.	Подпись	Дата

05-16-МК16000022-СРРК

Лист

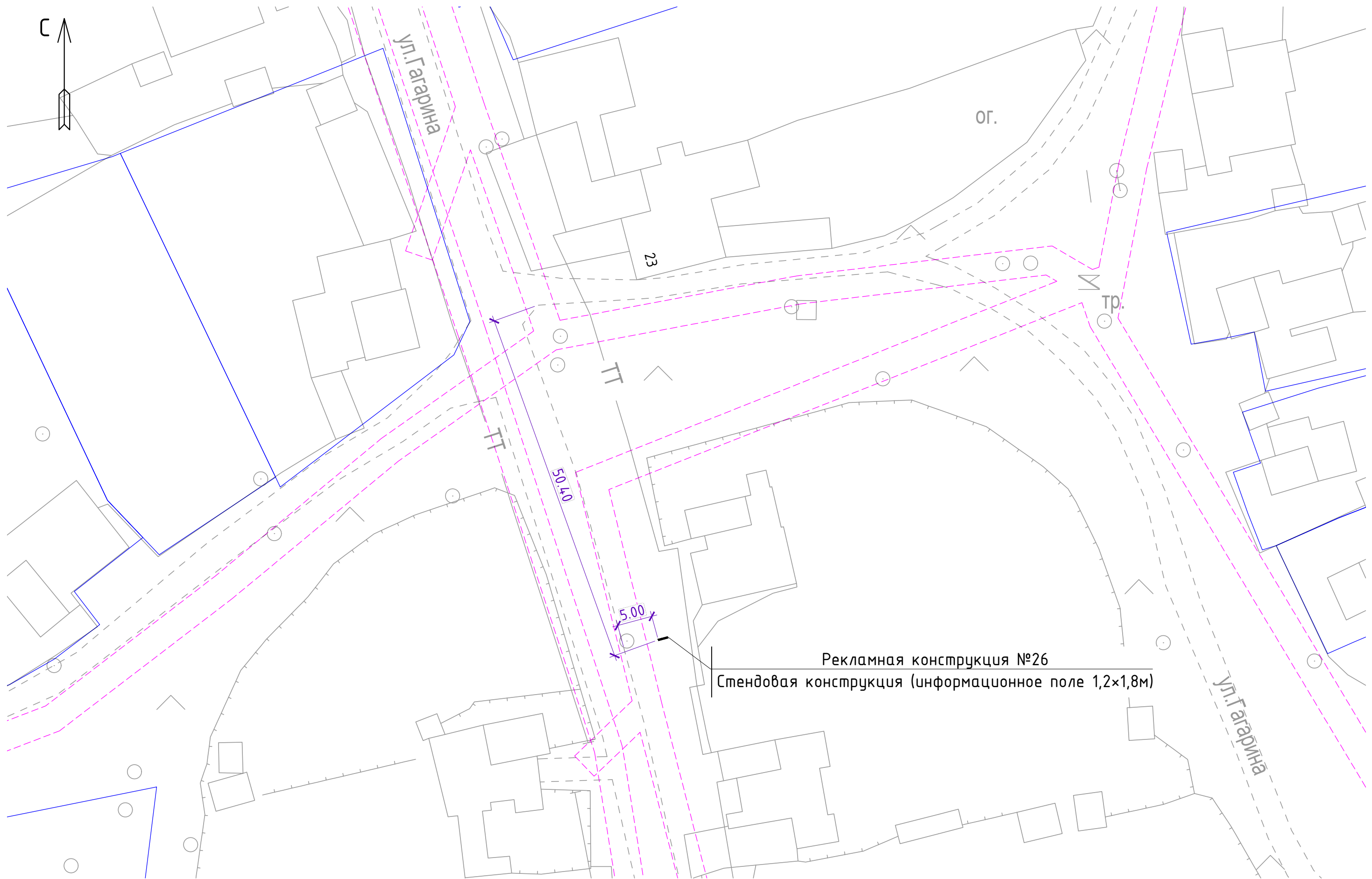
68



Изм.	Кол.уч	Лист	№ Док.	Подпись	Дата

05-16-МК16000022-СРРК

Схема размещения рекламной конструкции №26



Рекламная конструкция №26
Стендовая конструкция (информационное поле 1,2×1,8м)

Местоположение: Ключевское сельское поселение, село Ключи

Изм.	Кол.уч	Лист	№Док.	Подпись	Дата

05-16-МК16000022-СРПК

Лист

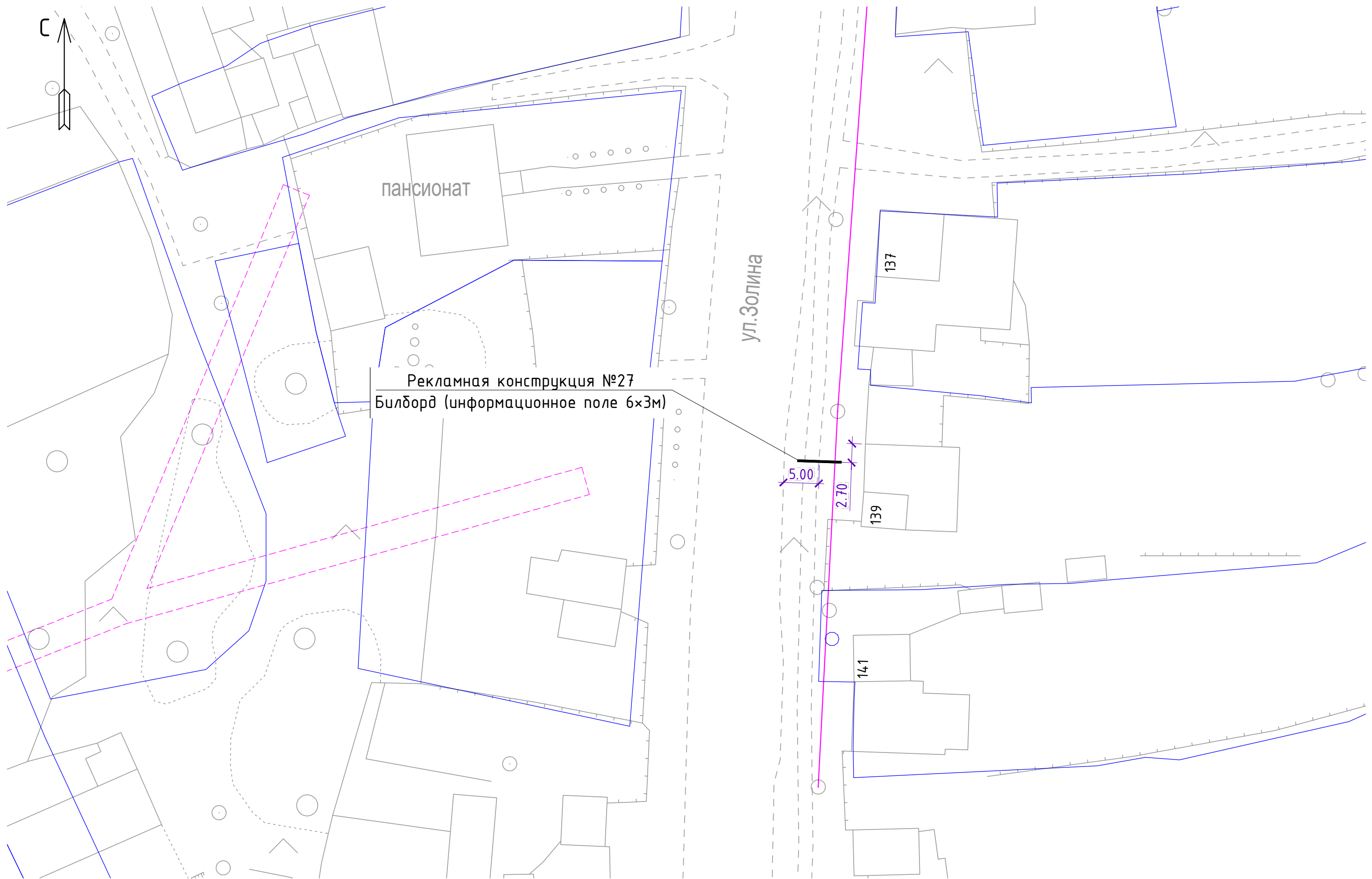
70



Изм.	Кол.уч	Лист	№Док.	Подпись	Дата

05-16-МК16000022-СРРК

Схема размещения рекламной конструкции №27



Местоположение: Ключевское сельское поселение, село Ключи

Изм.	Кол.уч.	Лист	№ Док.	Подпись	Дата

05-16-МК16000022-СРРК

Лист

72



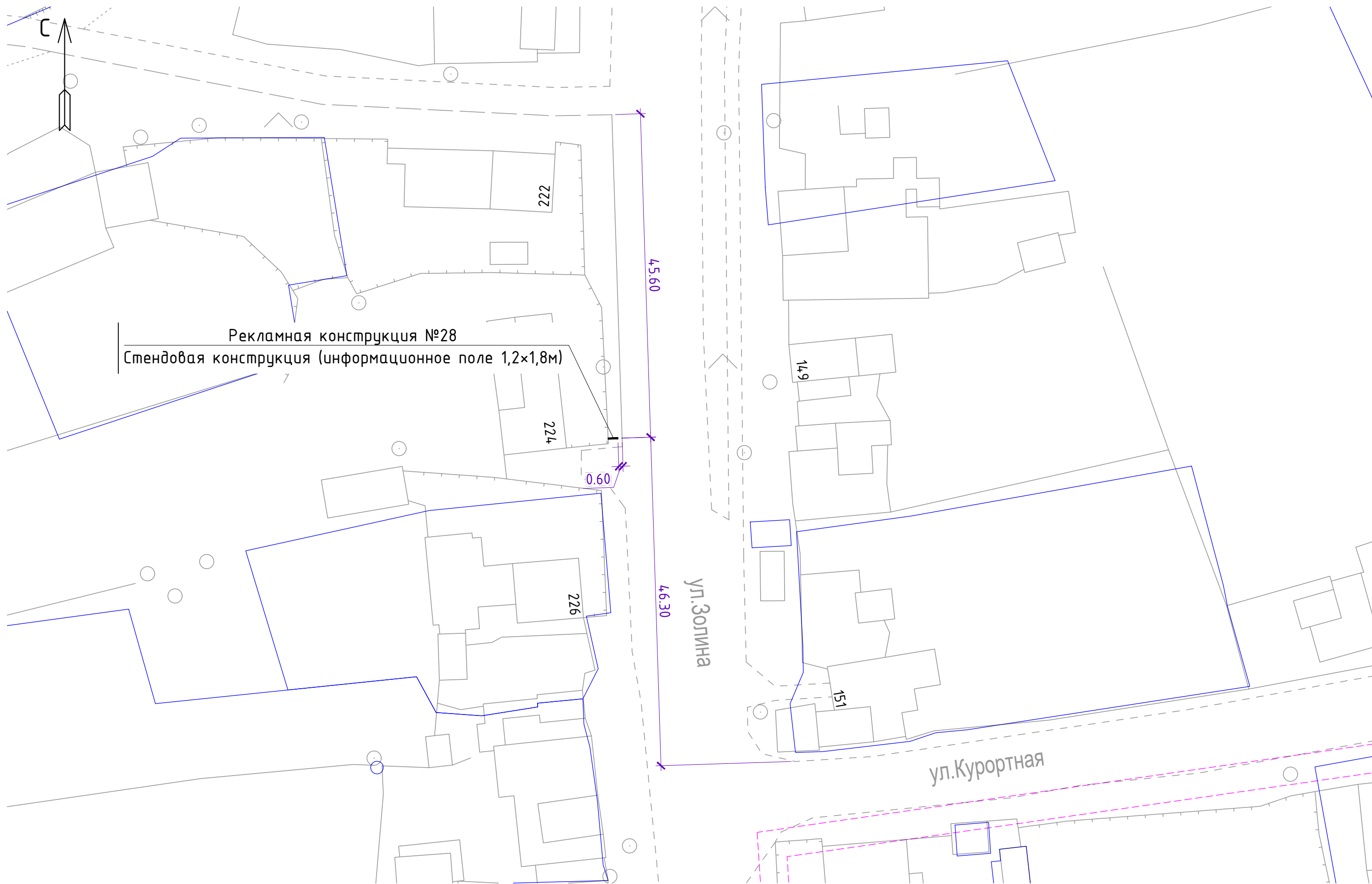
Изм.	Кол.уч	Лист	№ Док.	Подпись	Дата

05-16-МК16000022-СРРК

Лист

73

Схема размещения рекламной конструкции №28



Местоположение: Ключевское сельское поселение, село Ключи

Изм.	Кол.уч	Лист	№Док.	Подпись	Дата

05-16-МК16000022-СРПК

Лист

74



Изм.	Кол.уч	Лист	№ Док.	Подпись	Дата

05-16-МК16000022-СРРК

Лист

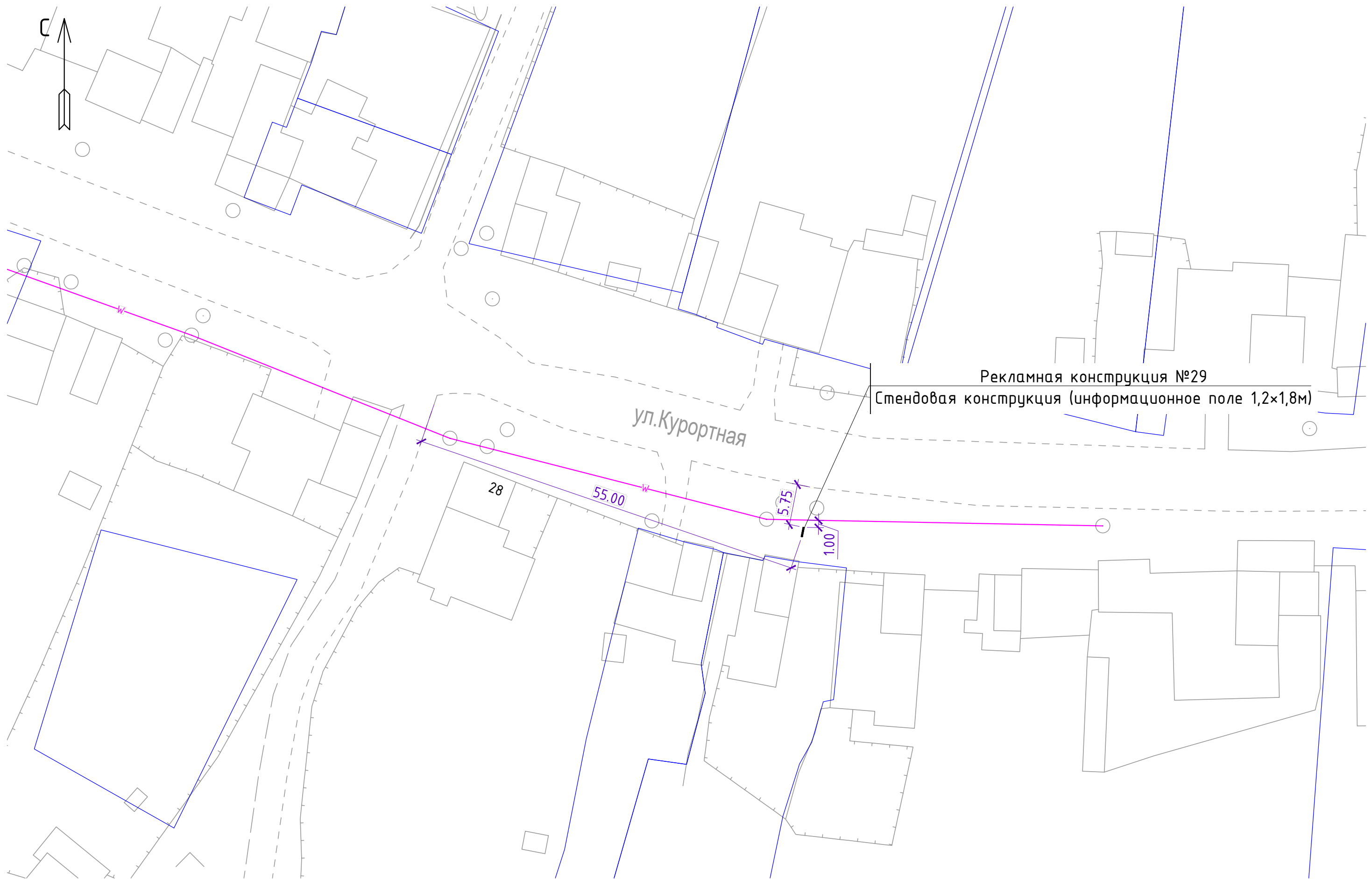
75



Изм.	Кол.уч	Лист	№ Док.	Подпись	Дата

05-16-МК16000022-СРРК

Схема размещения рекламной конструкции №29



Рекламная конструкция №29
Стеновая конструкция (информационное поле 1,2×1,8м)

Местоположение: Ключевское сельское поселение, село Ключи

Изм.	Кол.уч	Лист	№Док.	Подпись	Дата

05-16-МК16000022-СРРК

Лист

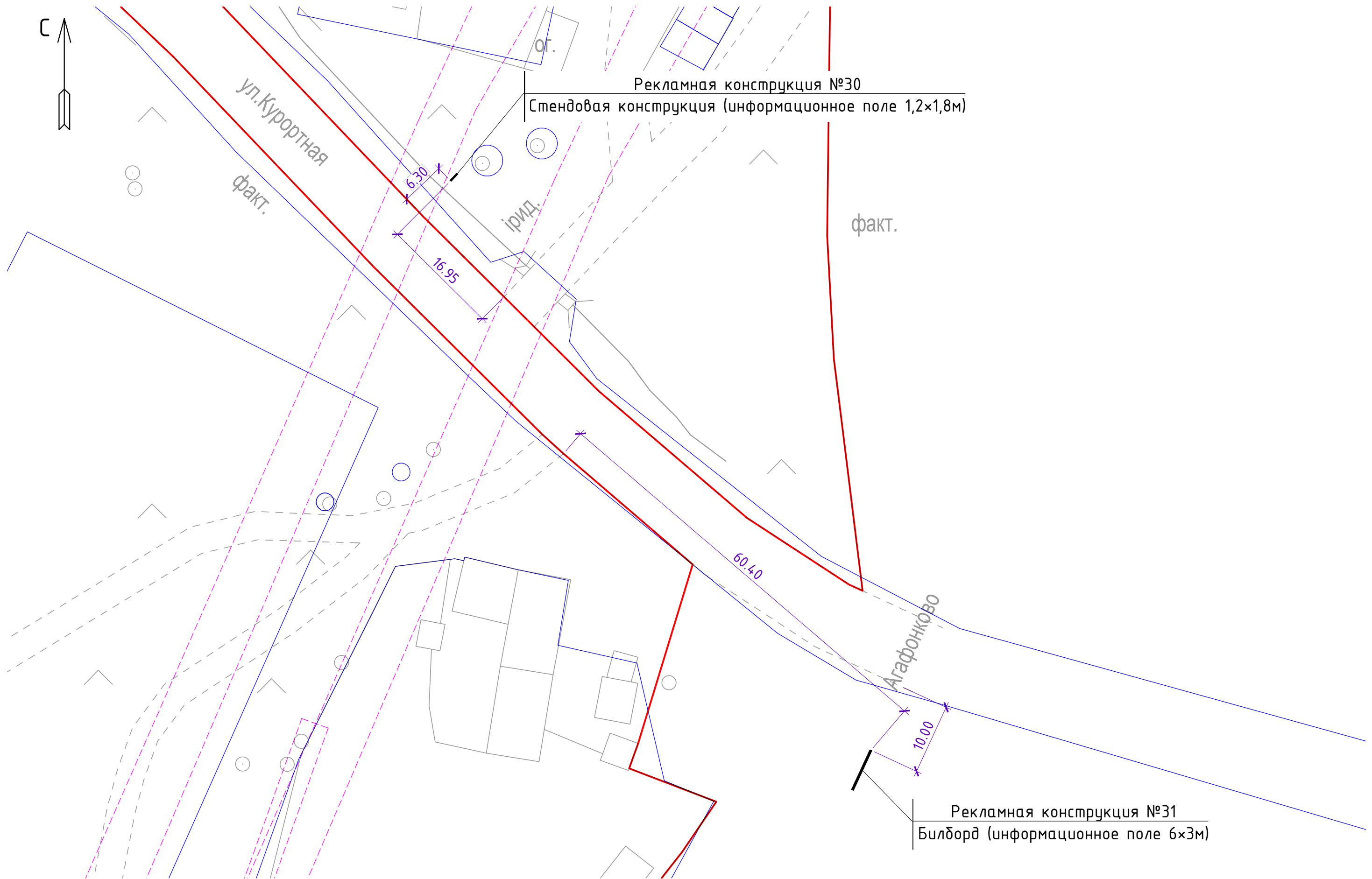
77



Изм.	Кол.уч	Лист	№Док.	Подпись	Дата

05-16-МК16000022-СРРК

Схема размещения рекламных конструкций №30, 31




Местоположение: Ключевское сельское поселение, село Ключи

Изм.	Кол.уч	Лист	№Док.	Подпись	Дата

05-16-МК16000022-СРРК

Лист

79



Изм.	Кол.уч	Лист	№Док.	Подпись	Дата

05-16-МК16000022-СРРК



Изм.	Кол.уч	Лист	№Док.	Подпись	Дата

05-16-МК16000022-СРРК



Изм.	Кол.уч	Лист	№Док.	Подпись	Дата

05-16-МК16000022-СРРК

Лист

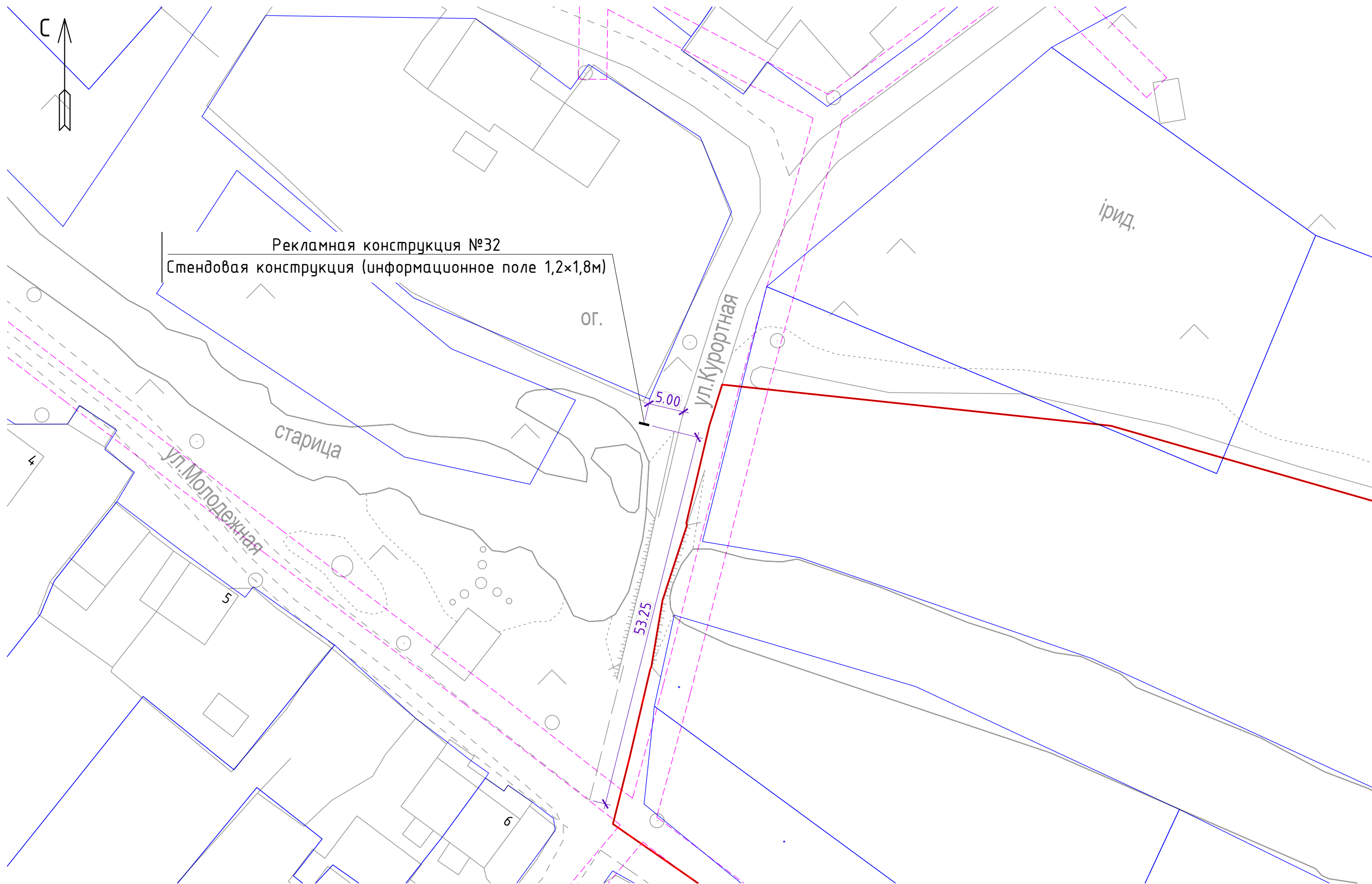
82



Изм.	Кол.уч	Лист	№ Док.	Подпись	Дата

05-16-МК16000022-СРРК

Схема размещения рекламной конструкции №32



Местоположение: Ключевское сельское поселение, село Ключи

Изм.	Кол.уч	Лист	№Док.	Подпись	Дата

05-16-МК16000022-СРРК



Изм.	Кол.уч	Лист	№Док.	Подпись	Дата

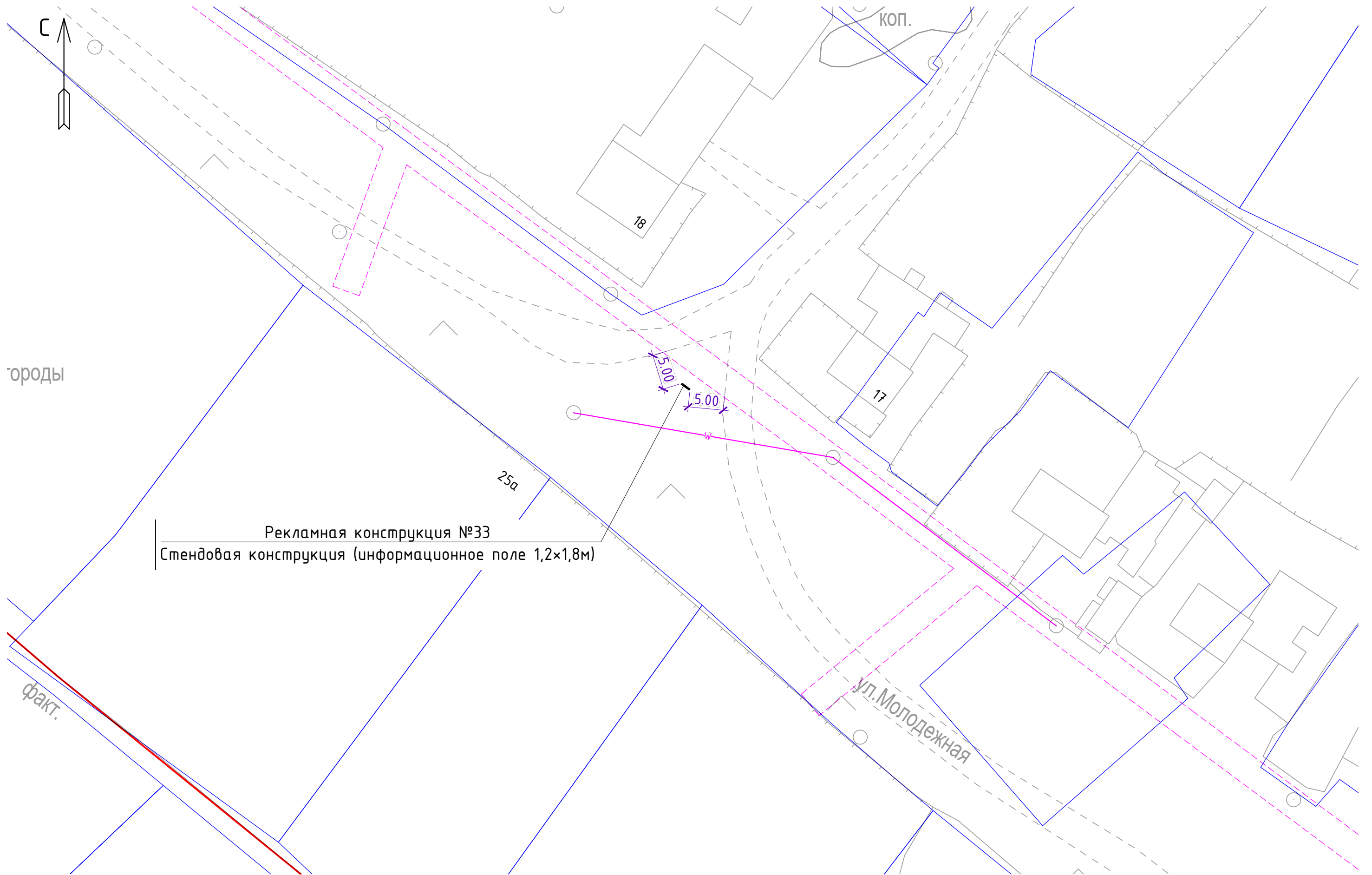
05-16-МК16000022-СРРК



Изм.	Кол.уч	Лист	№Док.	Подпись	Дата

05-16-МК16000022-СРРК

Схема размещения рекламной конструкции №33



Местоположение: Ключевское сельское поселение, село Ключи

Изм.	Кол.уч	Лист	№Док.	Подпись	Дата

05-16-МК16000022-СРРК

Лист

87



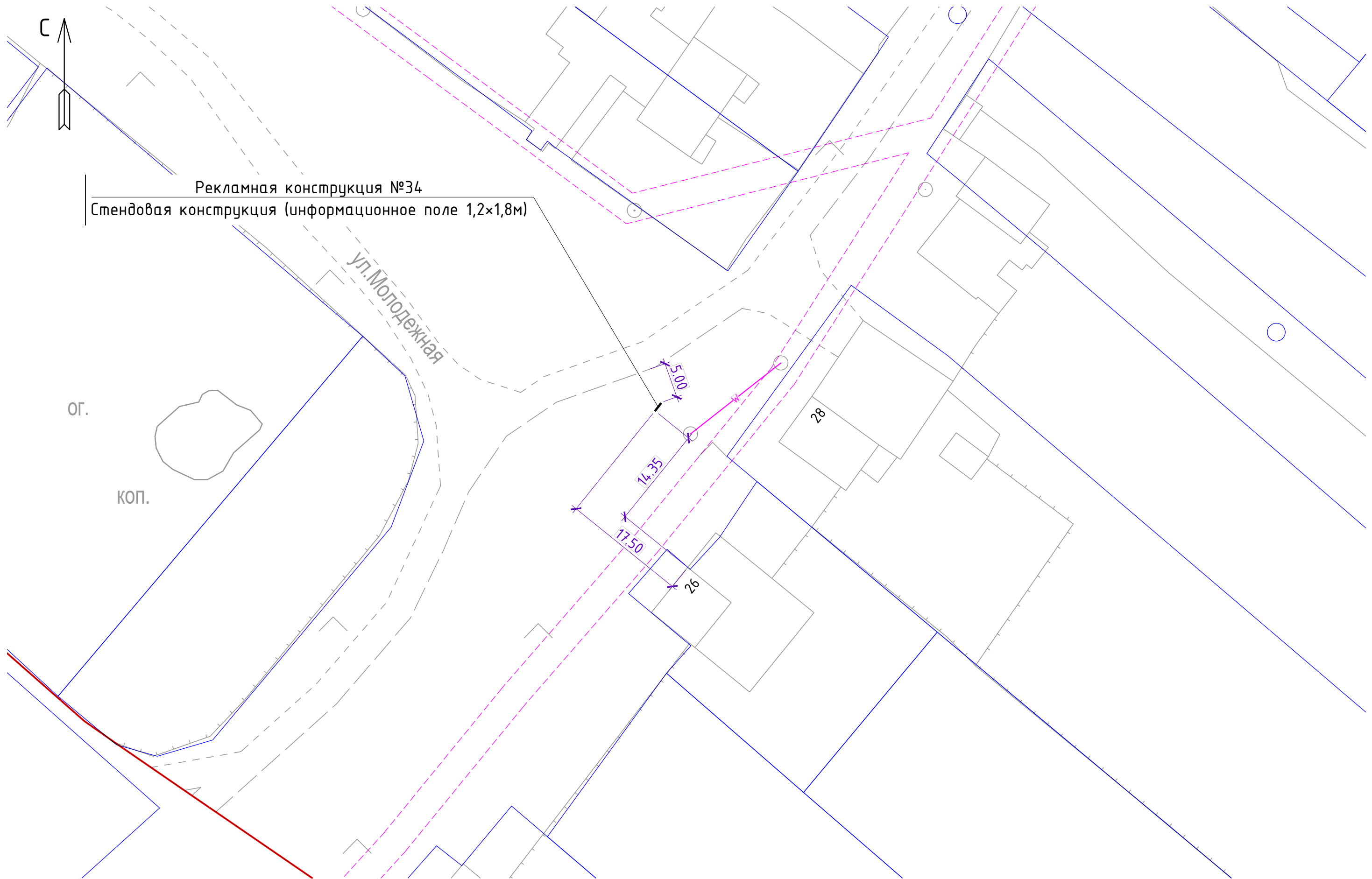
Изм.	Кол.уч	Лист	№Док.	Подпись	Дата

05-16-МК16000022-СРРК

Лист

88

Схема размещения рекламной конструкции №34



Местоположение: Ключевское сельское поселение, село Ключи

Изм.	Кол.уч	Лист	№Док.	Подпись	Дата

05-16-МК16000022-СРРК

Лист

89



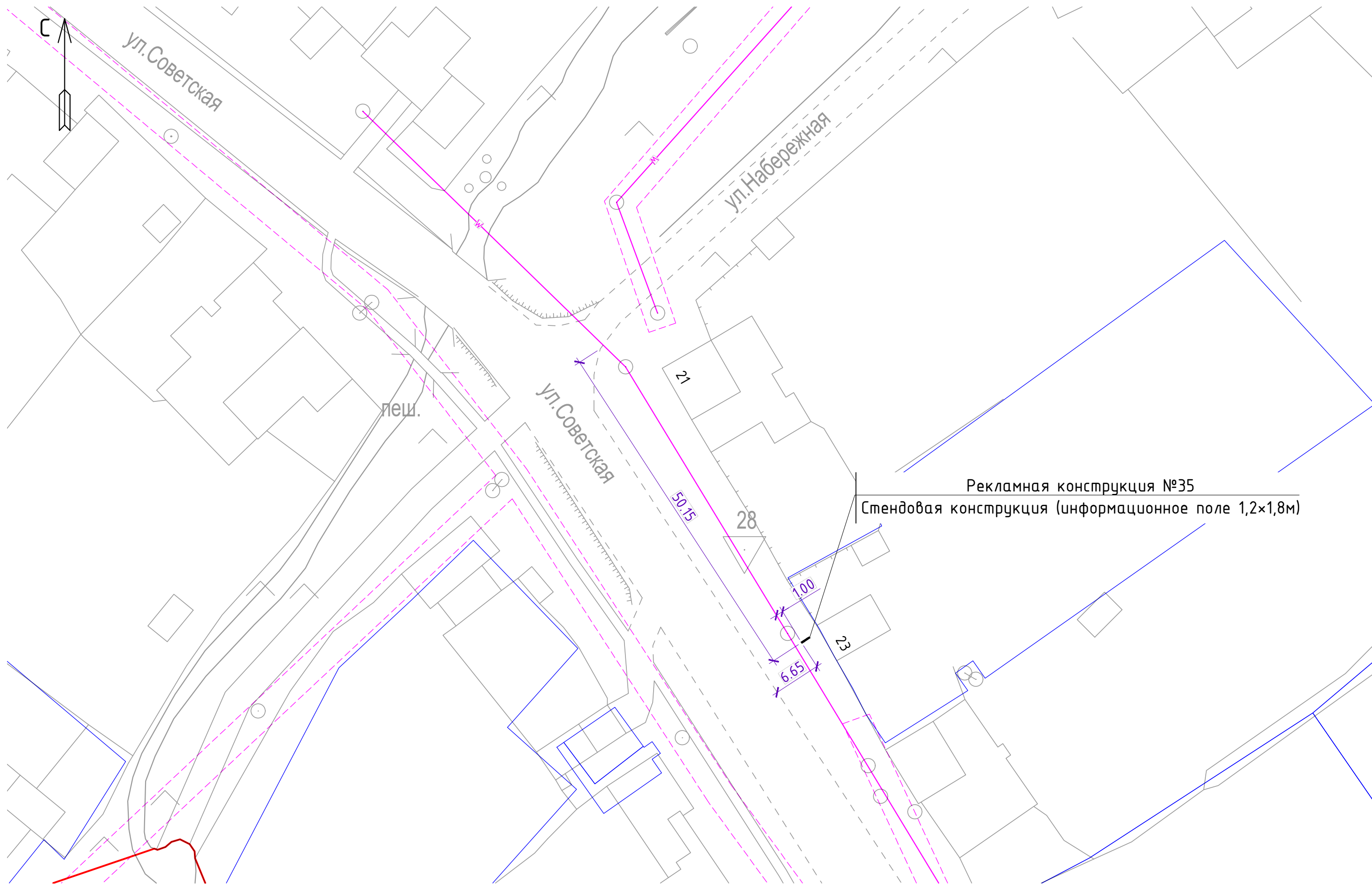
Изм.	Кол.уч	Лист	№Док.	Подпись	Дата

05-16-МК16000022-СРРК

Лист

90

Схема размещения рекламной конструкции №35



Рекламная конструкция №35
 Стеновая конструкция (информационное поле 1,2×1,8м)

Местоположение: Ключевское сельское поселение, село Брехово

Изм.	Кол.уч	Лист	№Док.	Подпись	Дата

05-16-МК16000022-СРРК



Изм.	Кол.уч	Лист	№Док.	Подпись	Дата

05-16-МК16000022-СРРК

Лист

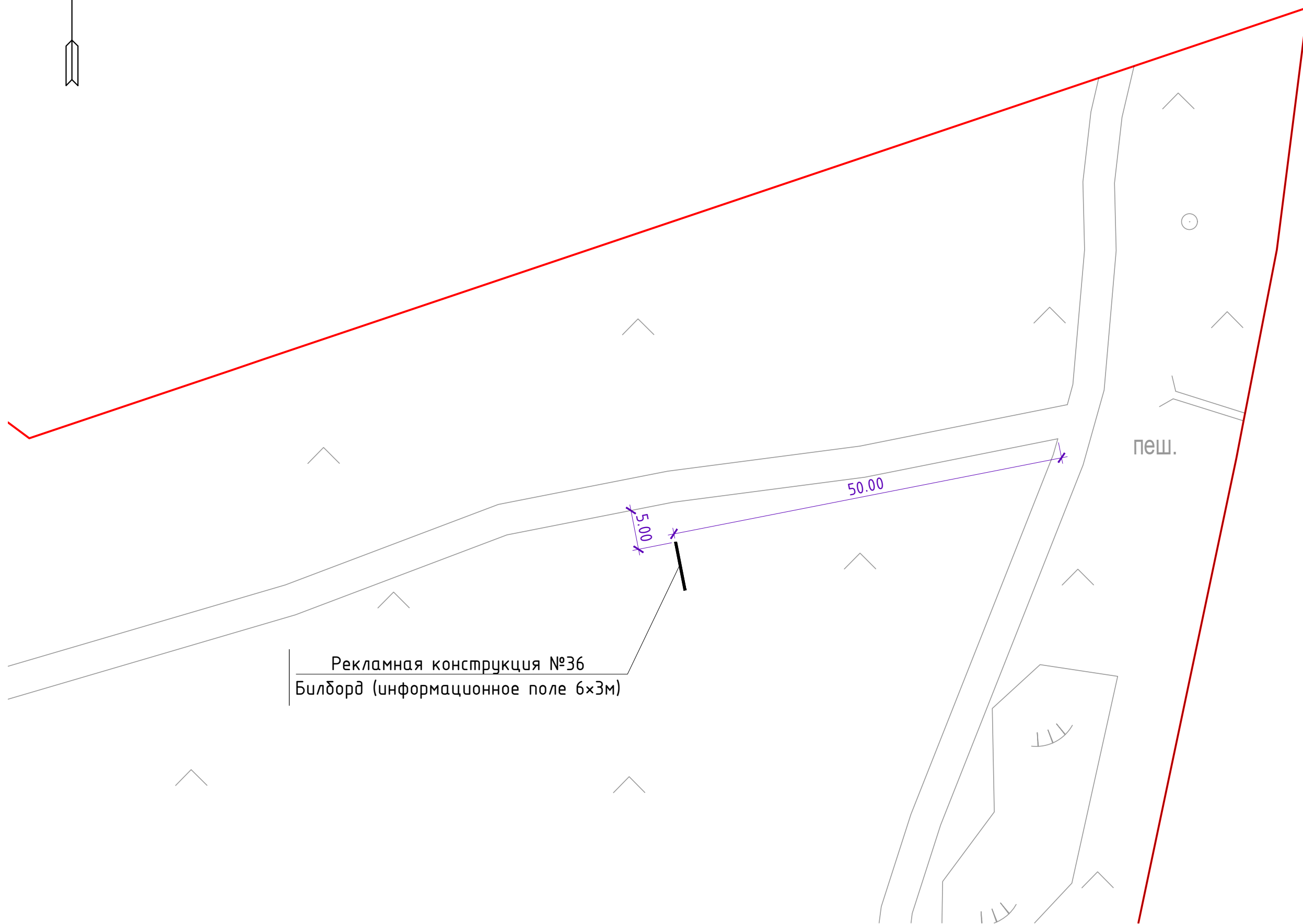
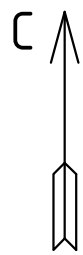
92



Изм.	Кол.уч	Лист	№Док.	Подпись	Дата

05-16-МК16000022-СРРК

Схема размещения рекламной конструкции №36



Рекламная конструкция №36
Билборд (информационное поле 6x3м)

Местоположение: Поедугинское сельское поселение, д.Сасыково

Изм.	Кол.уч	Лист	№Док.	Подпись	Дата

05-16-МК16000022-СРРК

Лист

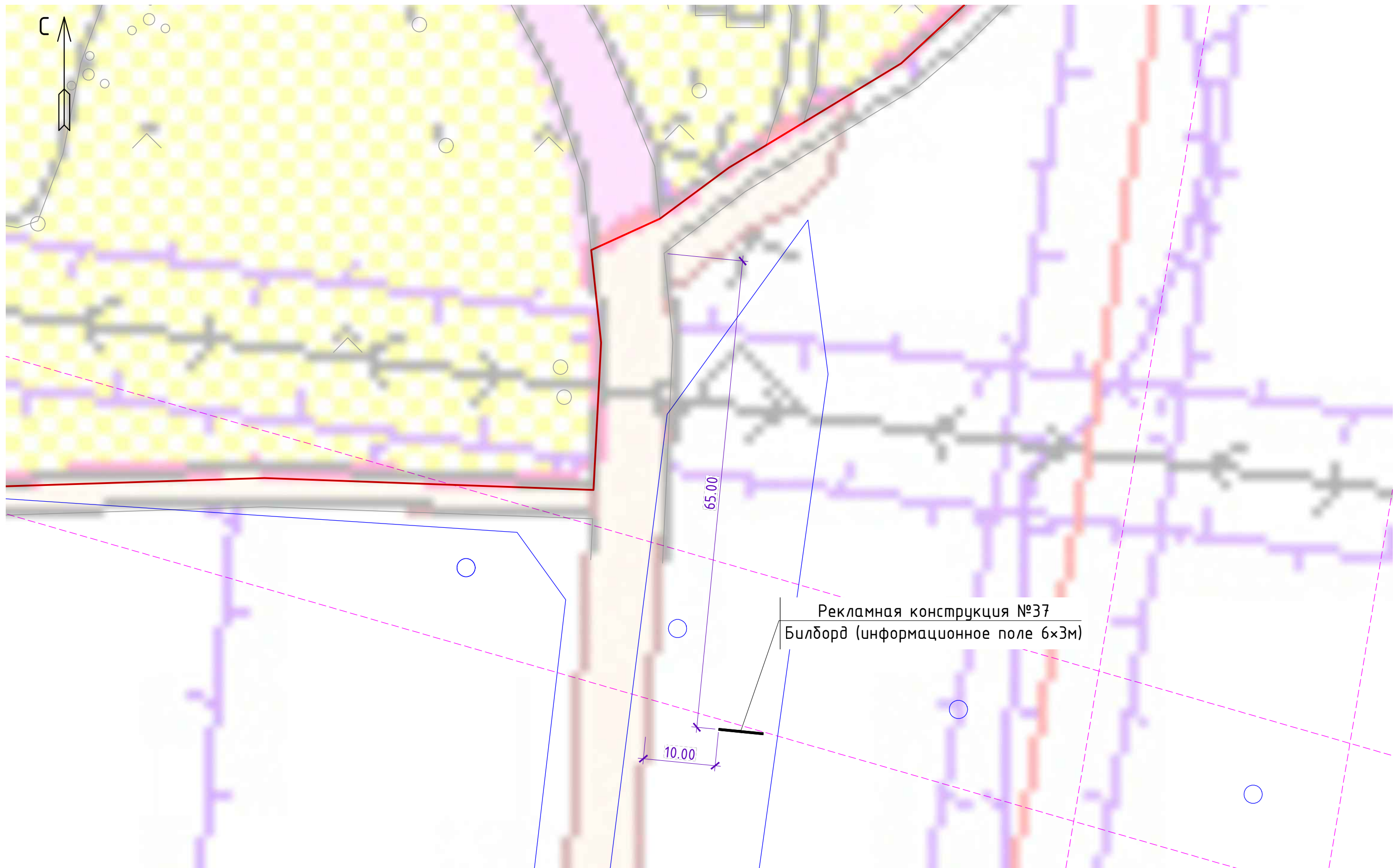
94



Изм.	Кол.уч	Лист	№Док.	Подпись	Дата

05-16-МК16000022-СРРК

Схема размещения рекламной конструкции №37



Примечания

- 1 В качестве подосновы использована "Схема зонирования населённых пунктов", выполненная в составе проектной документации "Генеральный план Поедугинского сельского поселения Суксунского муниципального района Пермского края" (ООО "АртПроект");
- 2 Местоположение: Поедугинское сельское поселение, д.Пепёлыши.

Изм.	Кол.уч	Лист	№Док.	Подпись	Дата

05-16-МК16000022-СРРК

Лист

96



Изм.	Кол.уч	Лист	№Док.	Подпись	Дата

05-16-МК16000022-СРРК



Изм.	Кол.уч	Лист	№Док.	Подпись	Дата

05-16-МК16000022-СРРК

Лист

98

Схема размещения рекламной конструкции №38



Примечания

- 1 В качестве подосновы использована "Схема зонирования населённых пунктов", выполненная в составе проектной документации "Генеральный план Поедугинского сельского поселения Суксунского муниципального района Пермского края" (ООО "АртПроект");
- 2 Местоположение: Поедугинское сельское поселение, д.Верхняя Истекаевка.

Изм.	Кол.уч	Лист	№Док.	Подпись	Дата

05-16-МК16000022-СРПК

Лист

99



Изм.	Кол.уч	Лист	№Док.	Подпись	Дата

05-16-МК16000022-СРРК



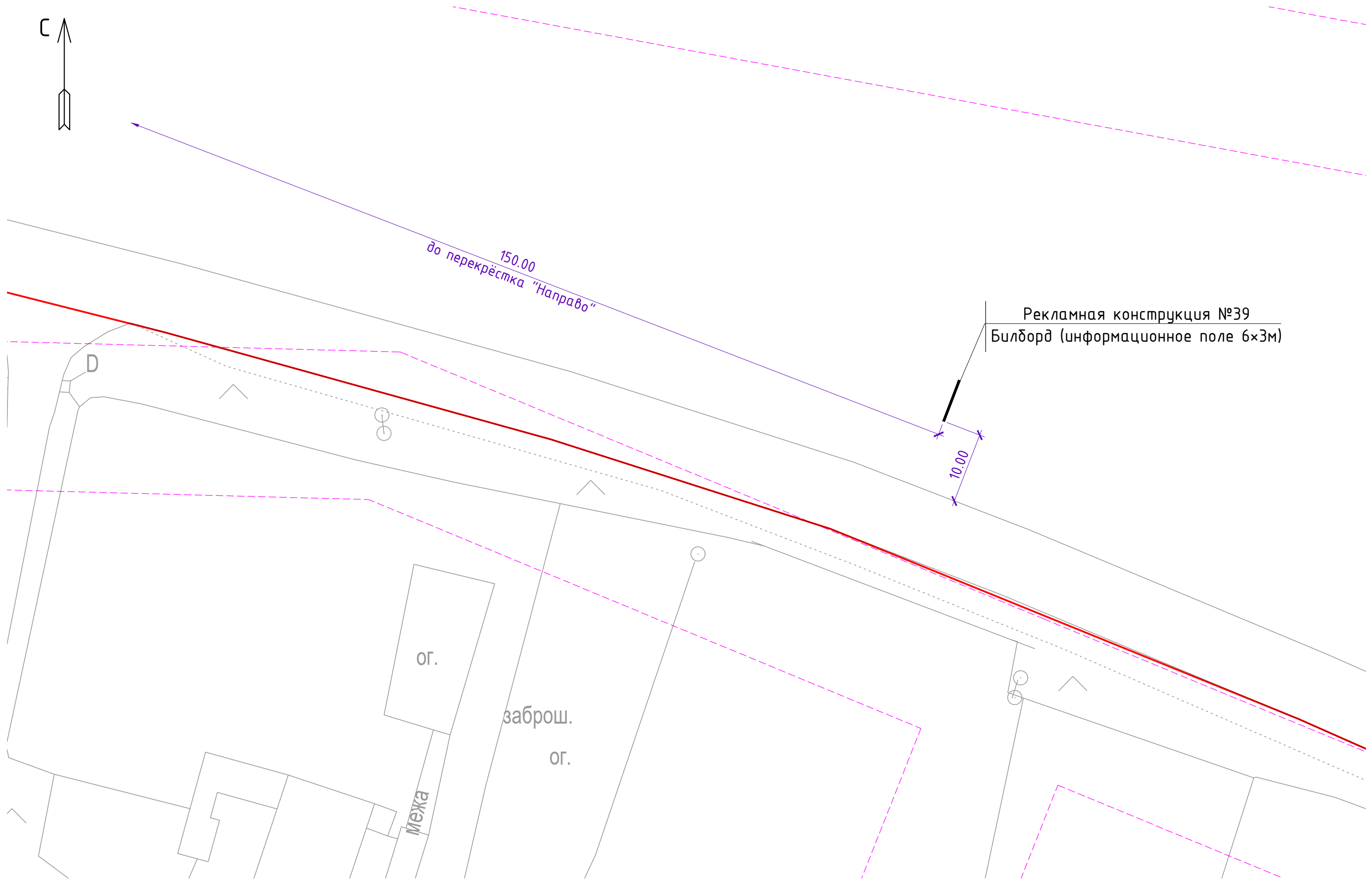
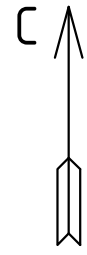
Изм.	Кол.уч	Лист	№Док.	Подпись	Дата

05-16-МК16000022-СРРК

Лист

101

Схема размещения рекламной конструкции №39



Рекламная конструкция №39
Билборд (информационное поле 6x3м)

150.00
до перекрёстка "Направо"

10.00

ог.

заброш.

ог.

межа

Местоположение: Поедугинское сельское поселение, д.Тохтарёво

Изм.	Кол.уч	Лист	№Док.	Подпись	Дата

05-16-МК16000022-СРРК

Лист

102



Изм.	Кол.уч	Лист	№Док.	Подпись	Дата

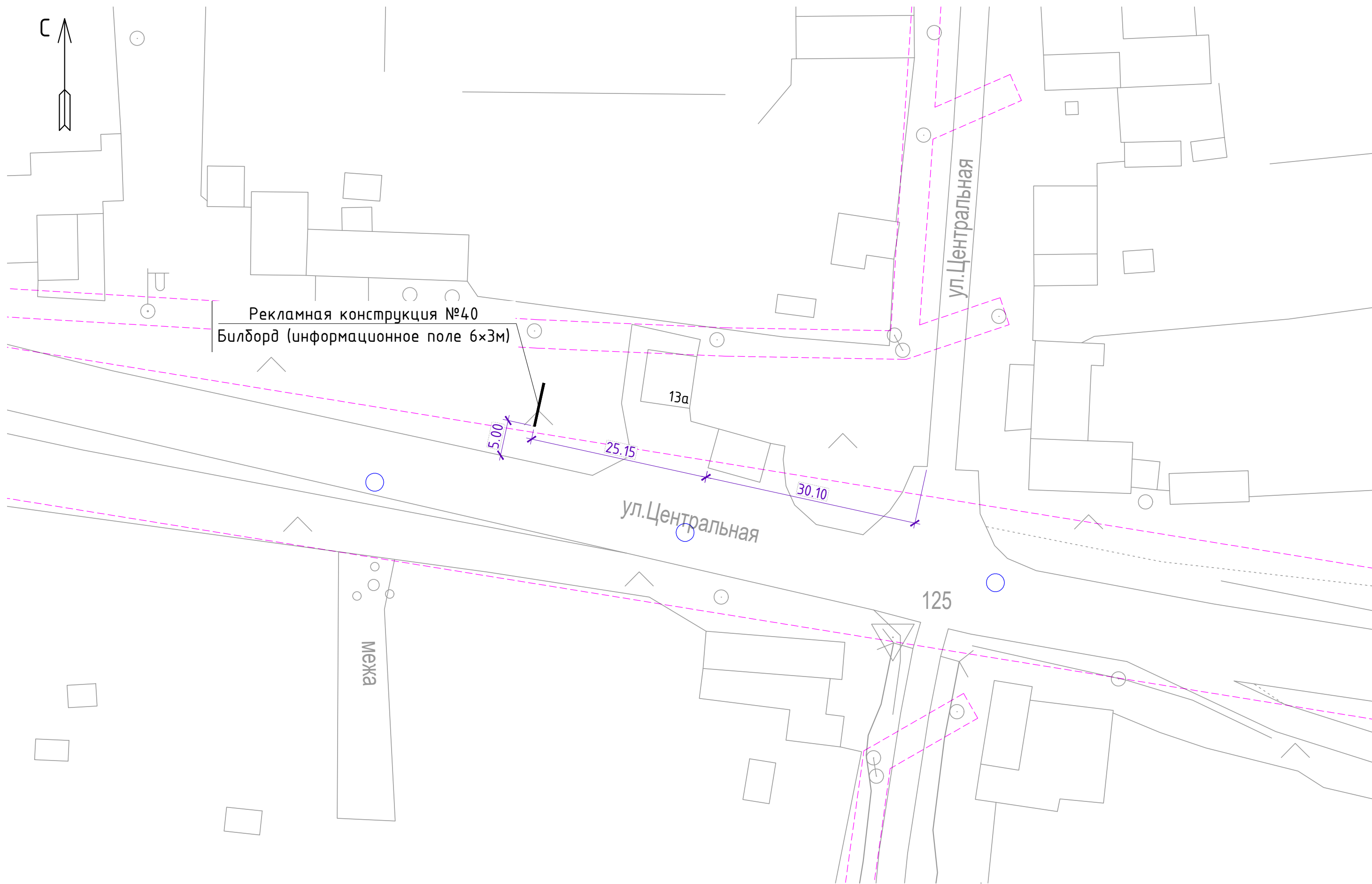
05-16-МК16000022-СРРК



Изм.	Кол.уч	Лист	№Док.	Подпись	Дата

05-16-МК16000022-СРРК

Схема размещения рекламной конструкции №40



Местоположение: Поедугинское сельское поселение, д.Тохтарёво

Изм.	Кол.уч	Лист	№Док.	Подпись	Дата

05-16-МК16000022-СРРК



Изм.	Кол.уч	Лист	№Док.	Подпись	Дата

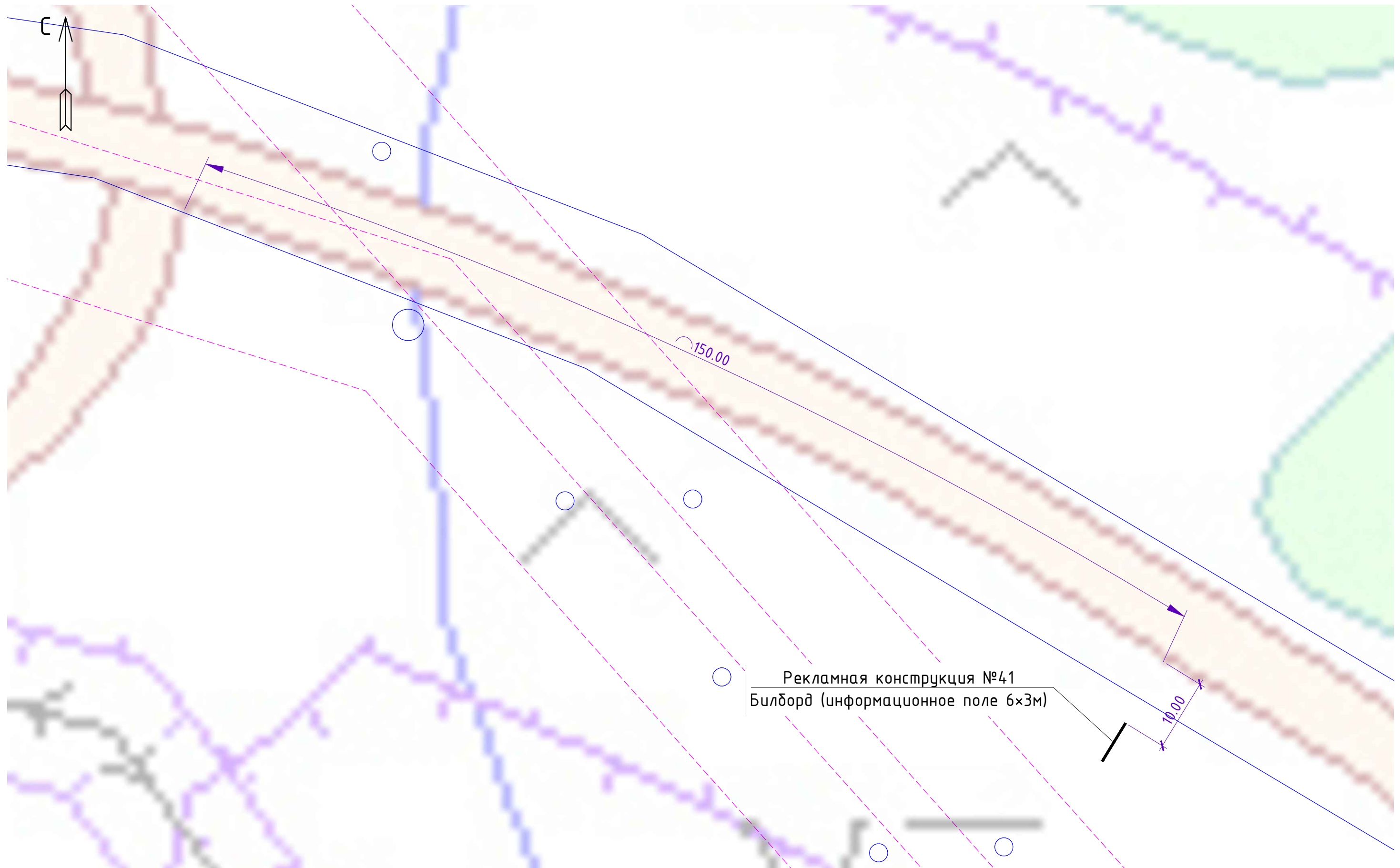
05-16-МК16000022-СРРК



Изм.	Кол.уч	Лист	№Док.	Подпись	Дата

05-16-МК16000022-СРРК

Схема размещения рекламной конструкции №41



Примечания

- 1 В качестве подосновы использована "Схема зонирования населённых пунктов", выполненная в составе проектной документации "Генеральный план Поедугинского сельского поселения Суксунского муниципального района Пермского края" (ООО "АртПроект");
- 2 Местоположение: Поедугинское сельское поселение, д.Тохтарёво.

Изм.	Кол.уч	Лист	№Док.	Подпись	Дата

05-16-МК16000022-СРРК

Лист

108



Изм.	Кол.уч	Лист	№Док.	Подпись	Дата

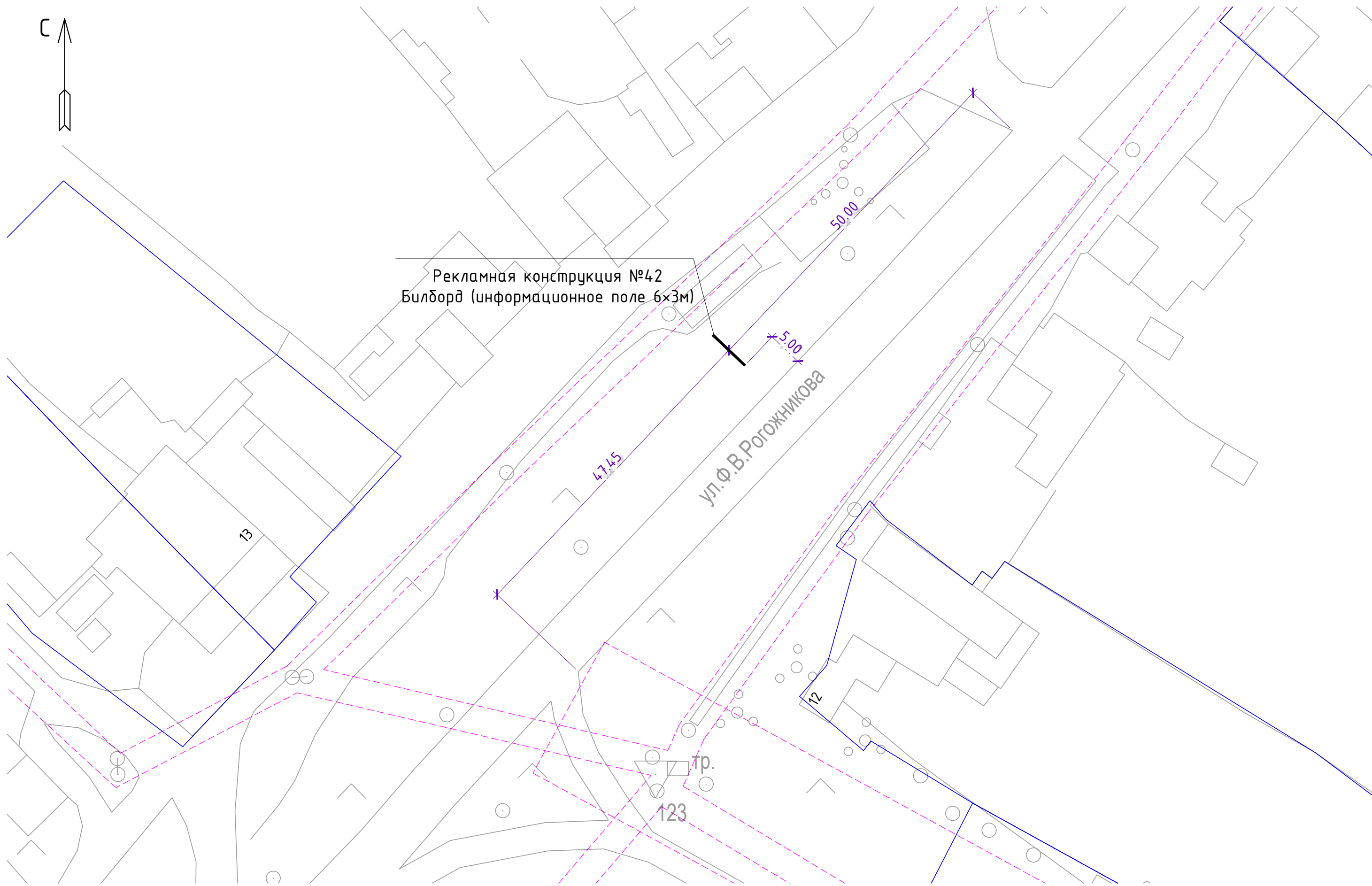
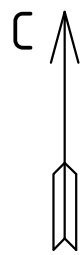
05-16-МК16000022-СРРК



Изм.	Кол.уч	Лист	№Док.	Подпись	Дата

05-16-МК16000022-СРРК

Схема размещения рекламной конструкции №42



Местоположение: Поедугинское сельское поселение, д.Поедуги

Изм.	Кол.уч	Лист	№Док.	Подпись	Дата

05-16-МК16000022-СРРК

Лист

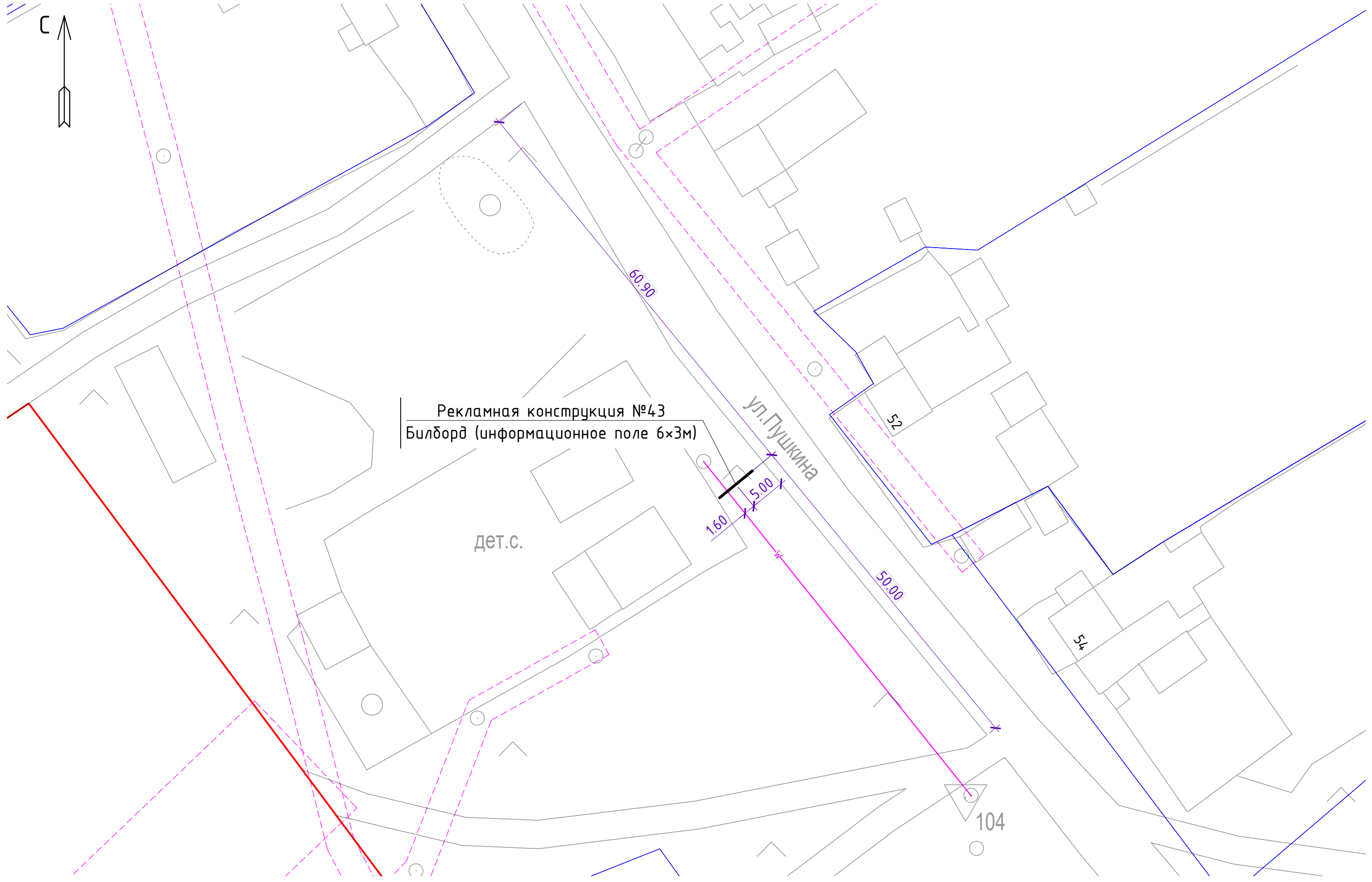
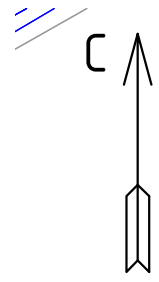
111



Изм.	Кол.уч	Лист	№Док.	Подпись	Дата

05-16-МК16000022-СРРК

Схема размещения рекламной конструкции №43



Рекламная конструкция №43
Билборд (информационное поле 6x3м)

Местоположение: Поедугинское сельское поселение, д.Васькино

Изм.	Кол.уч	Лист	№Док.	Подпись	Дата

05-16-МК16000022-СРРК



Изм.	Кол.уч	Лист	№Док.	Подпись	Дата

05-16-МК16000022-СРРК



Изм.	Кол.уч	Лист	№Док.	Подпись	Дата

05-16-МК16000022-СРРК

Лист

115